ТАЈФА АРХИТЕКТИ ДООЕЛ
ДРУШТВО ЗА АРХИТЕКТОНСКИ ДЕЈНОСТИ И ИНЖЕНЕРСТВО, ТЕХНИЧКО ИСПИТУВАЊЕ И АНАЛИЗА
УЛ. ЖИВКО ЧАЛО 23, 1300 КУМАНОВО | ТЕЛ/ФАКС 023241130 | 070511131 | 078472484 | contact@tajfa.mk

Друштво за архитектонски дејности и инженерство
техничко испитување и анализа
ТАЈФА АРХИТЕКТИ ДООЕЛ увоз-извоз
Дел. бр. 0802-12/4 од 29.09.2022 година
Куманово

УРБАНИСТИЧКИ ПРОЕКТ ВОН ОПФАТ НА УРБАНИСТИЧКИ ПЛАН

ЗА БЕНЗИНСКА ПУМПНА СТАНИЦА СО ПРИДРУЖНИ И УСЛУЖНИ ОБЈЕКТИ НА МАГИСТРАЛЕН ПАТ М1 (А1-Е75), НА КП БР 252/1, 253, 254/1 И 255/1, м.в."ЧЕШМА", КО АГИНО СЕЛО, ОПШТИНА КУМАНОВО

Biljana Naskovikj
Digitally signed by Biljana Naskovikj
DN: cn=Biljana Naskovikj gn=Biljana c=MK o=DADITIA TAJFA ARHITEKTI DOOEL uvoz-izvoz Kumanovo ou=VAT - 4017010514139
Reason: I am the author of this document
Location:
Date: 2022-09-29 13:14+02:00

Stefan Lazarevski
Digitally signed by Stefan Lazarevski
DN: cn=Stefan Lazarevski gn=Stefan c=MK o=DADITIA TAJFA ARHITEKTI DOOEL uvoz-izvoz Kumanovo ou=VAT - 4017010514139
Reason: I am the author of this document
Location:
Date: 2022-09-29 13:19+02:00

Makedonski Telekom CA, Natasha Vlchevska Savikj
Digitally signed by Makedonski Telekom CA, Natasha Vlchevska Savikj
DN: c=MK, o=Makedonski Telekom, cn=Makedonski Telekom CA, serialNumber=CRT3585382, cn=Natasha Vlchevska Savikj
Date: 2022.10.04 09:42:23 +02'00'

Jane Stojanoski
Digitally signed by Jane Stojanoski
DN: c=MK, serialNumber=173776, sn=Stojanoski, givenName=Jane, cn=Jane Stojanoski
Date: 2022.10.04 09:44:04 +02'00'

Gordana Karagjule-Risteska
Digitally signed by Gordana Karagjule-Risteska
DN: c=MK, ou=Makedonski Telekom CA Natural Persons, givenName=Gordana, serialNumber=CRT3609291, sn=Karagjule-Risteska, cn=Gordana Karagjule-Risteska
Date: 2022.10.04 09:47:20 +02'00'

ТЕХНИЧКИ БРОЈ **14/21**
09.2022 год.

УРБАНИСТИЧКИ ПРОЕКТ ВОН ОПФАТ НА УРБАНИСТИЧКИ ПЛАН
ЗА БЕНЗИНСКА ПУМПНА СТАНИЦА СО ПРИДРУЖНИ И УСЛУЖНИ ОБЈЕКТИ НА МАГИСТРАЛЕН ПАТ М1 (А1-Е75), НА КП БР 252/1, 253, 254/1 И 255/1, м.в."ЧЕШМА", КО АГИНО СЕЛО, ОПШТИНА КУМАНОВО

ЛОКАЦИЈА: КП БР. 252/1, 253, 254/1 И 255/1, М.В. „ЧЕШМА“, КО АГИНО СЕЛО, ОПШТИНА КУМАНОВО

ПРЕДМЕТ: УРБАНИСТИЧКИ ПРОЕКТ ВОН ОПФАТ НА УРБАНИСТИЧКИ ПЛАН ЗА БЕНЗИНСКА ПУМПНА СТАНИЦА СО ПРИДРУЖНИ И УСЛУЖНИ ОБЈЕКТИ НА МАГИСТРАЛЕН ПАТ М1 (А1-Е75), НА КП БР 252/1, 253, 254/1 И 255/1, м.в."ЧЕШМА", КО АГИНО СЕЛО, ОПШТИНА КУМАНОВО

ОДОБРУВА: МИНИСТЕРСТВО ЗА ТРАНСПОРТ И ВРСКИ

ИЗРАБОТУВА: ДРУШТВО ЗА АРХИТЕКТОНСКИ ДЕЈНОСТИ И ИНЖЕНЕРСТВО, ТЕХНИЧКО ИСПИТУВАЊЕ И АНАЛИЗА “**ТАЈФА АРХИТЕКТИ**” ДООЕЛ КУМАНОВО

КУМАНОВО
А: УЛ.ЖИВКО ЧАЛО 23
Т: 070511131/078472484
Е: lazarevski@tajfa.mk

СКОПЈЕ
А: БУЛ.ПАРТИЗАНСКИ ОДРЕДИ 17-3/2
Т: 023241130
Е: contact@tajfa.mk

РАБОТЕН ТИМ:

Планер – потписник:	м-р **Стефан Лазаревски**, диа	*Овласт. бр.0.0368*
Планер и проектант:	м-р **Биљана Насковиќ**, диа	*Овласт.бр. 0.0369* *Овласт.бр. 1.1476*
Соработници:	**Билјана Христоманова**, диа	*Овласт. бр.0.0428*
	Томаида Димитровска, миа	
	Љубица Ефтимова, миа	
	Андон Петровски, дси	*Овласт. бр.5.0049*
	Павле Кафтанов, дми	*Овласт. бр.3.0091*
	Ратко Станојковски, деи	*Овласт. бр.4.0003* *Овласт. бр.9.0075*
	Љубенка Трендафилова, дги	*Овласт. бр.2.2051*
	Марјанчо Стефковски, дги	*Овласт. бр.2.1159*
	Наки Костов, дги	*Овласт. бр.2.1576*

СТЕФАН ЛАЗАРЕВСКИ дипл.инж.арх. Овластен планер 0368

м-р БИЉАНА НАСКОВИЌ дипл.инж.арх. АРХИТЕКТУРА ОДГОВОРЕН ПРОЕКТАНТ 1476

ТЕХНИЧКИ БРОЈ: 14/21
УПРАВИТЕЛ: м-р **Стефан Лазаревски**, дипл.инж.арх.

ТАЈФА АРХИТЕКТИ ДООЕЛ Куманово

ДАТУМ: **09.2022 год.**

СОДРЖИНА

ОПШТ ДЕЛ

- Потврда за регистрирана дејност
- Тековна состојба на правно лице
- Лиценца за изработка на урбанистички планови
- Лиценца за изработка на проектна документација
- Решение за назначување на планери и проектанти
- Овластување за изработување на урбанистички планови
- Овластувања за изработка на проектна документација

ПРИЛОЗИ НА ОПШТ ДЕЛ

- Имотни листови
- Полномошно
- Проектна програма

ГЕОДЕТСКИ ЕЛАБОРАТ ЗА АЖУРИРАНА ГЕОДЕТСКА ПОДЛОГА

УСЛОВИ ЗА ПЛАНИРАЊЕ НА ПРОСТОРОТ

- Решение за услови за планирање на просторот
- Елаборат за услови за планирање на просторот

УРБАНИСТИЧКИ ПРОЕКТ – Документациона основа

- Текстуален дел
- Нумерички дел
- Прилози на документациона основа (добиени податоци и информации)
- Графички дел

УРБАНИСТИЧКИ ПРОЕКТ – Проектен дел

- Текстуален дел
- Нумерички дел
- Графички дел
- Прилози на проектен дел (добиени мислења)

ТАЈФААРХИТЕКТИ | WWW.TAJFA.MK

ОПШТ ДЕЛ

ЦЕНТРАЛЕН РЕГИСТАР НА РЕПУБЛИКА СЕВЕРНА МАКЕДОНИЈА

Трговски регистар и регистар на други правни лица

www.crm.com.mk

Дигитално потпишан од: CRRSM
Централен Регистар на Република Северна Македонија
Датум и час на потпишување: 24.03.2022 во 08:51:02
Издавач на сертификатот: KIBSTrust Issuing Qseal CA G2
Сертификатот е валиден до: 07.11.2024
Документот е дигитално потпишан и е правно валиден

Број: 0809-50/155020220025475
Датум и време: 24.3.2022 г. 08:50:54

/Електронски издаден документ/

П О Т В Р Д А

за регистрирана дејност

ТЕКОВНИ ПОДАТОЦИ ЗА СУБЈЕКТОТ	
ЕМБС:	6617964
Назив:	Друштво за архитектонски дејности и инженерство, техничко испитување и анализа ТАЈФА АРХИТЕКТИ ДООЕЛ увоз-извоз Куманово
Седиште:	ЖИВКО ЧАЛО бр.23 КУМАНОВО, КУМАНОВО

ПОДАТОЦИ ЗА РЕГИСТРИРАНА ДЕЈНОСТ	
Предмет на работење:	Регистрирана е општа клаузула за бизнис
Приоритетна дејност/ главна приходна шифра:	71.11 - Архитектонски дејности
Други дејности во внатрешниот промет:	Нема
Евидентирани дејности во надворешниот промет:	Има
Одобренија, дозволи, лиценци, согласности:	Лиценца за изработување на урбанистички планови број 0055 од Министерство за транспорт и врски на РМ од 12.05.2011, важи до 12.05.2021 година, со добивање на оваа лиценца правното лице се здобива со право за изработување на урбанистички планови согласно закон. Лиценца Б за проектирање на градби од втора категорија на Друштво за архитектонски дејности и инженерство, техничко испитување и анализа ТАЈФА АРХИТЕКТИ ДООЕЛ увоз-извоз Куманово од Министерство за транспорт и врски на РМ Бр.П.588/Б од 19.05.2011 година, лиценцата е со важност до 19.05.2018 година.

Правна поука: Против овој реален акт може да се изјави приговор до Централниот регистар на Република Северна Македонија во рок од 8 дена од денот на приемот.

ЦЕНТРАЛЕН РЕГИСТАР НА РЕПУБЛИКА СЕВЕРНА МАКЕДОНИЈА

Трговски регистар и регистар на други правни лица

www.crm.com.mk

Број: 0805-50/155020220025484

Датум и време: 24.3.2022 г. 08:54:42

Дигитално потпишан од: CRRSM
Централен Регистар на Република Северна Македонија
Датум и час на потпишување: 24.03.2022 во 08:54:51
Издавач на сертификатот: KIBSTrust Issuing Qseal CA G2
Сертификатот е валиден до: 07.11.2024
Документот е дигитално потпишан и е правно валиден

/Електронски издаден документ/

Т Е К О В Н А С О С Т О Ј Б А

ПОДАТОЦИ ЗА СУБЈЕКТОТ	
ЕМБС:	6617964
Целосен назив:	Друштво за архитектонски дејности и инженерство, техничко испитување и анализа ТАЈФА АРХИТЕКТИ ДООЕЛ увоз-извоз Куманово
Кратко име:	ТАЈФА АРХИТЕКТИ ДООЕЛ увоз-извоз Куманово
Седиште:	ЖИВКО ЧАЛО бр.23 КУМАНОВО, КУМАНОВО
Вид на субјект на упис:	ДООЕЛ
Датум на основање:	11.8.2010 г.
Времетраење:	Неограничено
Деловен статус:	Активен
***Вид на сопственост:**	Приватна
ЕДБ:	4017010514139
Потекло на капиталот:	Домашен
Големина на субјектот:	микро
Организационен облик:	05.4 - друштво со ограничена одговорност основано од едно лице
Надлежен регистар:	Трговски Регистар

ОСНОВНА ГЛАВНИНА	
Паричен влог MKD:	307.500,00
Непаричен влог MKD:	0,00
Уплатен дел MKD:	307.500,00
Вкупно основна главнина MKD:	307.500,00

СОПСТВЕНИЦИ	
Име и презиме/Назив:	СТЕФАН ЛАЗАРЕВСКИ
Адреса:	ОКТОМВРИСКА РЕВОЛУЦИЈА бр.13-2/7 КУМАНОВО, КУМАНОВО
Тип на сопственик:	Основач/сопственик
Паричен влог MKD:	307.500,00
Непаричен влог MKD:	0,00
Уплатен дел MKD:	307.500,00
Вкупен влог MKD:	307.500,00
Вид на одговорност:	Не одговара

ДЕЈНОСТИ	
Приоритетна дејност/ Главна приходна шифра:	71.11 - Архитектонски дејности
ОПШТА КЛАУЗУЛА ЗА БИЗНИС	
Евидентирани се дејности во надворешниот промет	
Одобренија, потврди, лиценци и др:	Лиценца за изработување на урбанистички планови број 0055 од Министерство за транспорт и врски на РМ од 12.05.2011, важи до 12.05.2021 година, со добивање на оваа лиценца правното лице се здобива со право за изработување на урбанистички планови согласно закон. Лиценца Б за проектирање на градби од втора категорија на Друштво за архитектонски дејности и инженерство, техничко испитување и анализа ТАЈФА АРХИТЕКТИ ДООЕЛ увоз-извоз Куманово од Министерство за транспорт и врски на РМ Бр.П.588/Б од 19.05.2011 година, лиценцата е со важност до 19.05.2018 година.

ОВЛАСТУВАЊА	
Управител	
Име и презиме:	СТЕФАН ЛАЗАРЕВСКИ
Адреса:	ОКТОМВРИСКА РЕВОЛУЦИЈА бр.13-2/7 КУМАНОВО, КУМАНОВО
Овластувања:	Управител-занимање:ВСС
Тип на овластување:	Неограничени овластувања во внатрешниот и надворешниот промет
Овластено лице:	Управител

ПОДРУЖНИЦИ	
Подброј:	6617964/2
Назив:	Друштво за архитектонски дејности и инженерство, техничко испитување и анализа ТАЈФА АРХИТЕКТИ ДООЕЛ увоз-извоз Куманово - Подружница ТАЈФА АРХИТЕКТИ ДВА Скопје

Тип:	Подружница
Подтип:	Подружница
Адреса:	БУЛЕВАР ПАРТИЗАНСКИ ОДРЕДИ бр.17-3/2 СКОПЈЕ - ЦЕНТАР, ЦЕНТАР
Приоритетна дејност/ Главна приходна шифра:	71.11 - Архитектонски дејности

ОВЛАСТЕНИ ЛИЦА НА ПОДРУЖНИЦАТА	
Име и презиме:	СТЕФАН ЛАЗАРЕВСКИ
Адреса:	ОКТОМВРИСКА РЕВОЛУЦИЈА бр.13/2-7 КУМАНОВО, КУМАНОВО
Овластувања:	Раководител на подружница

ДОПОЛНИТЕЛНИ ИНФОРМАЦИИ	
КОНТАКТ	
E-mail:	tajfa_arhitekti@yahoo.com

Напомена:
Во тековната состојба прикажани се само оние податоци за кои има запишана вредност.

*Видот на сопственоста се определува врз основа на својството на основачот/содружникот /сопственикот и служи исклучиво за статистички цели на Државниот завод за статистика на Република Северна Македонија

Правна поука: Против овој реален акт може да се изјави приговор до Централниот регистар на Република Северна Македонија во рок од 8 дена од денот на приемот.

РЕПУБЛИКА СЕВЕРНА МАКЕДОНИЈА
МИНИСТЕРСТВО ЗА ТРАНСПОРТ И ВРСКИ
СКОПЈЕ

Врз основа на член 68 став (2) од Законот за просторно и урбанистичко планирање. Министерството за транспорт и врски издава

Л И Ц Е Н Ц А

ЗА ИЗРАБОТУВАЊЕ НА УРБАНИСТИЧКИ ПЛАНОВИ

на

Друштво за архитектонски дејности
и инженерство, техничко испитување и анализа
ТАЈФА АРХИТЕКТИ ДООЕЛ увоз-извоз Куманово
ЖИВКО ЧАЛО бр.23 КУМАНОВО, КУМАНОВО
ЕМБС: 6617964

(назив, седиште, адреса и ЕМБС на правното лице)

СО ДОБИВАЊЕ НА ОВАА ЛИЦЕНЦА ПРАВНОТО ЛИЦЕ СЕ СТЕКНУВА СО ПРАВО ЗА ИЗРАБОТУВАЊЕ НА УРБАНИСТИЧКИ ПЛАНОВИ И УРБАНИСТИЧКИ ПРОЕКТИ

Лиценцата се издава на НЕОПРЕДЕЛЕНО ВРЕМЕ и важи се додека правното лице ги исполнува условите за издавање на лиценцата пропишани со овој закон.

Број: 0055
18.05.2021 година
(ден, месец и година на издавање)

МИНИСТЕР ЗА ТРАНСПОРТ И ВРСКИ

Благој Бочварски

Република Северна Македонија
МИНИСТЕРСТВО ЗА ТРАНСПОРТ И ВРСКИ

Врз основа на член 38 став (1) и член 16 став (2) од Законот за градење („Службен весник на Република Македонија“ бр. 130/09, 124/10, 18/11, 36/11, 54/11, 13/12, 144/12, 25/13, 79/13, 137/13, 163/13, 27/14, 28/14, 42/14, 115/14, 149/14, 187/14, 44/15, 129/15, 217/15, 226/15, 30/16, 31/16, 39/16, 71/16, 132/16, 35/18, 64/18, 168/18, 244/19 и 18/20), Министерството за транспорт и врски издава

Л И Ц Е Н Ц А
ЗА ПРОЕКТИРАЊЕ НА ГРАДБИ ОД ПРВА КАТЕГОРИЈА

на

Друштво за архитектонски дејности и инженерство, техничко испитување и анализа ТАЈФА АРХИТЕКТИ ДООЕЛ увоз-извоз Куманово

(назив, седиште, адреса и ЕМБС на правното лице)

ЖИВКО ЧАЛО бр.23 КУМАНОВО, КУМАНОВО
ЕМБС: 6617964

ЛИЦЕНЦАТА Е СО ВАЖНОСТ ДО 23.11.2027 година

Број П.273/А
23.11.2020 година
(ден, месец и година на издавање)

МИНИСТЕР

Благој Бочварски

Друштво за архитектонски дејности и инженерство
техничко испитување и анализа
ТАЈФА АРХИТЕКТИ ДООЕЛ увоз-извоз
Дел. бр. 0801-12/1 од 21.01.2022 година
Куманово

Врз основа на член 13 и 68 од Законот за урбанистичко планирање (Сл. Весник на РМ бр.32/20), а во врска со изработка на Урбанистички проект вон опфат на урбанистички план за бензинска пумпна станица со придружни и услужни објекти на магистрален пат М1 (А1-Е75), на КП бр. 252/1, 253, 254/1 и 255/1, м.в. “Чешма”, КО Агино село, Општина Куманово, друштвото за архитектонски дејности и инженерство, техничко испитување и анализа "**ТАЈФА АРХИТЕКТИ**" ДООЕЛ Куманово го издава следното:

Р Е Ш Е Н И Е
за назначување на планери

за изработка на Урбанистички проект вон опфат на урбанистички план за бензинска пумпна станица со придружни и услужни објекти на магистрален пат М1 (А1-Е75), на КП бр. 252/1, 253, 254/1 и 255/1, м.в. “Чешма”, КО Агино село, Општина Куманово, со технички број 14/21.

фаза		Име и презиме	овластување
У	***Планер – потписник:***	м-р **Стефан Лазаревски**, диа	*Овласт. бр.0.0368*
У+А	***Планер и проектант:***	м-р **Биљана Насковиќ**, диа	*Овласт.бр. 0.0369* *Овласт.бр. 1.1476*
У+А	***Соработници:***	**Билјана Христоманова**, диа	*Овласт. бр.0.0428*
		Томаида Димитровска, миа	
		Љубица Ефтимова, миа	
С		**Андон Петровски**, дси	*Овласт. бр.5.0049*
М		**Павле Кафтанов**, дми	*Овласт. бр.3.0091*
Е **ППЗ**		**Ратко Станојковски**, деи	*Овласт. бр.4.0003* *Овласт. бр.9.0075*
В/К		**Љубенка Трендафилова**, дги	*Овласт. бр.2.2051*
Г		**Марјанчо Стефковски**, дги	*Овласт. бр.2.1159*
П		**Наки Костов**, дги	*Овласт. бр.2.1576*

Планерите се должни да го изработат Урбанистички проект согласно Законот за урбанистичко планирање (Сл. Весник на РМ бр.32/20), Правилникот за урбанистичко планирање (Сл.весник на РМ бр. 225/20, 219/21 и 104/22), како и другите важечки прописи и нормативи од областа на урбанизмот.

ЗА ТАЈФА АРХИТЕКТИ ДООЕЛ,
м-р СТЕФАН ЛАЗАРЕВСКИ, диа.

Република Северна Македонија
КОМОРА НА ОВЛАСТЕНИ АРХИТЕКТИ
И ОВЛАСТЕНИ ИНЖЕНЕРИ

Врз основа на член 67, став (10) од Законот за урбанистичко планирање, („Службен весник на Република Северна Македонија" бр. 32 од 10 февруари 2020 г.)' Комората на овластени архитекти и овластени инженери издава

ОВЛАСТУВАЊЕ

ЗА ИЗРАБОТУВАЊЕ НА УРБАНИСТИЧКИ ПЛАНОВИ

на

СТЕФАН ЛАЗАРЕВСКИ

дипломиран инженер архитект (NQF VII-1)

Овластувањето се издава на НЕОПРЕДЕЛЕНО ВРЕМЕ и важи се додека лицето носител на овластувањето ги исполнува условите пропишани во овој закон и во статутот на комората

Број: **0.0368**

Издадено на: 19.06.2020 год.

Претседател на
Комората на овластени архитекти
и овластени инженери

Проф. д-р Миле Димитровски
дипл.маш.инж.

Република Македонија
КОМОРА НА ОВЛАСТЕНИ АРХИТЕКТИ
И ОВЛАСТЕНИ ИНЖЕНЕРИ

Врз основа на член 17 став 2 од Законот за градење ("Службен весник на Република Македонија" бр. 70/13-пречистен текст, 79/13, 137/13, 163/13, 27/14, 28/14, 42/14, 115/14, 149/14, 187/14, 44/15, 129/15, 217/15, 30,16, 31/16, 39/16, 71/16), Комората на овластени архитекти и овластени инженери издава

ОВЛАСТУВАЊЕ А

ЗА ИЗРАБОТКА НА ПРОЕКТНА ДОКУМЕНТАЦИЈА

од

АРХИТЕКТУРА

на

м-р СТЕФАН ЛАЗАРЕВСКИ

дипломиран инженер архитект

Овластувањето е со важност до: 10.09.2023 год.

Број: 1.1444

Издадено на: 11.09.2018 год.

Претседател на
Комората на овластени архитекти
и овластени инженери

Проф. д-р Миле Димитровски
дипл.маш.инж.

Република Северна Македонија
КОМОРА НА ОВЛАСТЕНИ АРХИТЕКТИ
И ОВЛАСТЕНИ ИНЖЕНЕРИ

Врз основа на член 67, став (10) од Законот за урбанистичко планирање, („Службен весник на Република Северна Македонија“ бр. 32 од 10 февруари 2020 г.) Комората на овластени архитекти и овластени инженери издава

ОВЛАСТУВАЊЕ

ЗА ИЗРАБОТУВАЊЕ НА УРБАНИСТИЧКИ ПЛАНОВИ

на

БИЉАНА НАСКОВИЌ

дипломиран инженер архитект (NQF VII-1)

Овластувањето се издава на НЕОПРЕДЕЛЕНО ВРЕМЕ и важи се додека лицето носител на овластувањето ги исполнува условите пропишани во овој закон и во статутот на комората

Број: **0.0369**

Издадено на: 19.06.2020 год.

Претседател на
Комората на овластени архитекти
и овластени инженери

Проф. д-р Миле Димитровски
дипл.маш.инж.

Република Македонија
КОМОРА НА ОВЛАСТЕНИ АРХИТЕКТИ
И ОВЛАСТЕНИ ИНЖЕНЕРИ

Врз основа на член 17 став 2 од Законот за градење ("Службен весник на Република Македонија" бр. 70/13-пречистен текст, 79/13, 137/13, 163/13, 27/14, 28/14, 42/14, 115/14, 149/14, 187/14, 44/15, 129/15, 217/15, 30,16, 31/16, 39/16, 71/16), Комората на овластени архитекти и овластени инженери издава

ОВЛАСТУВАЊЕ А

ЗА ИЗРАБОТКА НА ПРОЕКТНА ДОКУМЕНТАЦИЈА

од

АРХИТЕКТУРА

на

БИЉАНА НАСКОВИЌ

дипломиран инженер архитект

Овластувањето е со важност до: 18.09.2023 год.

Број: **1.1476**

Издадено на: 19.09.2018 год.

Претседател на
Комората на овластени архитекти
и овластени инженери

Проф. д-р Миле Димитровски
дипл.маш.инж.

Република Македонија
КОМОРА НА ОВЛАСТЕНИ АРХИТЕКТИ
И ОВЛАСТЕНИ ИНЖЕНЕРИ

Врз основа на член 16 став (4) од Законот за просторно и урбанистичко планирање, Комората на овластени архитекти и овластени инженери издава

ОВЛАСТУВАЊЕ

ЗА ИЗРАБОТУВАЊЕ НА УРБАНИСТИЧКИ ПЛАНОВИ ОДНОСНО
ПЛАНЕР-ПОТПИСНИК НА ПЛАНСКА ДОКУМЕНТАЦИЈА

на

БИЉАНА ХРИСТОМАНОВА

дипломиран инженер архитект

Овластувањето е со важност до: 1.12.2022 год.

Претседател на
Комората на овластени архитекти
и овластени инженери

Број: 0.0428

Издадено на: 1.12.2017 год..

Проф. д-р Миле Димитровски
дипл.маш.инж.

ТАЈФААРХИТЕКТИ | WWW.TAJFA.MK

ПРИЛОЗИ НА ОПШТ ДЕЛ

РЕПУБЛИКА СЕВЕРНА МАКЕДОНИЈА
АГЕНЦИЈА ЗА КАТАСТАР НА НЕДВИЖНОСТИ
1105-24527/2021 од 17.08.2021 13:53:12

Податоци за сертификатот на АКН на Р. Македонија
Издаден на: Elektronski Salter
Издавач: KibsTrust Qualified Certificate Services
Сериски број: 45 77 6d ca
Валиден до: 29.08.2021
Датум и час на потпишување: 17.08.2021 во 13:53:26
Документот е дигитално потпишан и е правно валиден

1105-24527/2021

ИМОТЕН ЛИСТ број: 1131 ИЗВОД
Катастарска општина: АГИНО СЕЛО

ЛИСТ А: ПОДАТОЦИ ЗА НОСИТЕЛОТ НА ПРАВОТО НА СОПСТВЕНОСТ

Ред. бр.	ЕМБГ / ЕМБС	Име и презиме / Назив	Адреса / Седиште	Дел на недвижност	Правен основ на запишување	Бр. на пред. по кој е извршено запишување	Датум и час на запишување
1	7470428	ДРУШТВО ЗА ТРГОВИЈА НА МАЛО СО МОТОРНИ ГОРИВА И МАЗИВА АЛБИ КОМПАНИ ДОО СКОПЈЕ	ФРАНКЛИН РУЗВЕЛТ 37/1/4, СКОПЈЕ	1/1	СОЛЕМНИЗАЦИЈА НА ДОГОВОР ЗА КУПОПРОДАЖБА ОДУ БР.139/21 НА 22.06.2021 Г. ОД НОТАР ЛОРИЈА ВАНЕВСКА	1112-3234/2021	24.06.2021 08:25:00

ЛИСТ Б: ПОДАТОЦИ ЗА ЗЕМЈИШТЕТО (КАТАСТАРСКА ПАРЦЕЛА) И ЗА ПРАВОТО НА СОПСТВЕНОСТ

Број на катастарска парцела		Викано место/улица	Катастарска			Површина во м2	Сопственост / сосопственост / заедничка сопственост	Право преземено при конверзија на податоците од стариот ел.систем	Бр. на евид. лист	Бр. на пред. по кој е извршено запишување	Датум и час на запишување
основен	дел		култура		класа						
255	1	ЧЕЖМА	зз	н	5	1685	СОПСТВЕНОСТ			1112-3234/2021	24.06.2021 08:25:00

Легенда на внесени шифри и кратенки:	
Шифра	Опис
зз	Плодните земјишта
н	Нива

Тип	Опис
Извод	Дел од содржината на имотниот лист за избраните парцели или згради

М.П.

Овластено лице:
Лорија Ваневска
име и презиме, потпис

РЕПУБЛИКА СЕВЕРНА МАКЕДОНИЈА
АГЕНЦИЈА ЗА КАТАСТАР НА НЕДВИЖНОСТИ
1105-24510/2021 од 17.08.2021 13:13:49

Податоци за сертификатот на АКН на Р. Македонија
Издаден на: Elektronski Salter
Издавач: KibsTrust Qualified Certificate Services
Сериски број: 45 77 6d ca
Валиден до: 29.08.2021
Датум и час на потпишување: 17.08.2021 во 13:14:10
Документот е дигитално потпишан и е правно валиден

1105-24510/2021

ИМОТЕН ЛИСТ број: 1133 ИЗВОД
Катастарска општина: АГИНО СЕЛО

ЛИСТ А: ПОДАТОЦИ ЗА НОСИТЕЛОТ НА ПРАВОТО НА СОПСТВЕНОСТ

Ред. бр.	ЕМБГ / ЕМБС	Име и презиме / Назив	Адреса / Седиште	Дел на недвижност	Правен основ на запишување	Бр. на пред. по кој е извршено запишување	Датум и час на запишување
1	7470428	ДРУШТВО ЗА ТРГОВИЈА НА МАЛО СО МОТОРНИ ГОРИВА И МАЗИВА АЛБИ КОМПАНИ ДОО СКОПЈЕ	ФРАНКЛИН РУЗВЕЛТ 37/1/4, СКОПЈЕ	1/1	купопродажба оду.бр.163/21 нотар лорија ваневска куманово од 14.07.2021	1112-3615/2021	16.07.2021 08:39:00

ЛИСТ Б: ПОДАТОЦИ ЗА ЗЕМЈИШТЕТО (КАТАСТАРСКА ПАРЦЕЛА) И ЗА ПРАВОТО НА СОПСТВЕНОСТ

Број на катастарска парцела		Викано место/улица	Катастарска			Површина во м2	Сопственост / сосопственост / заедничка сопственост	Право преземено при конверзија на податоците од стариот ел.систем	Бр. на евид. лист	Бр. на пред. по кој е извршено запишување	Датум и час на запишување
			култура		класа						
основен	дел										
254	1	ЧЕШМА	зз	н	5	2271	СОПСТВЕНОСТ			1112-3615/2021	16.07.2021 08:39:00

Легенда на внесени шифри и кратенки:	
Шифра	Опис
зз	Плодните земјишта
н	Нива

Тип	Опис
Извод	Дел од содржината на имотниот лист за избраните парцели или згради

М.П.

Овластено лице:
Лорија Ваневска
име и презиме, потпис

РЕПУБЛИКА СЕВЕРНА МАКЕДОНИЈА
АГЕНЦИЈА ЗА КАТАСТАР НА НЕДВИЖНОСТИ
1105-24511/2021 од 17.08.2021 13:17:18

Податоци за сертификатот на АКН на Р. Македонија
Издаден на: Elektronski Salter
Издавач: KibsTrust Qualified Certificate Services
Сериски број: 45 77 6d ca
Валиден до: 29.08.2021
Датум и час на потпишување: 17.08.2021 во 13:17:34
Документот е дигитално потпишан и е правно валиден

1105-24511/2021

ИМОТЕН ЛИСТ број: 1128 ИЗВОД
Катастарска општина: АГИНО СЕЛО

ЛИСТ А: ПОДАТОЦИ ЗА НОСИТЕЛОТ НА ПРАВОТО НА СОПСТВЕНОСТ

Ред. бр.	ЕМБГ / ЕМБС	Име и презиме / Назив	Адреса / Седиште	Дел на недвижност	Правен основ на запишување	Бр. на пред. по кој е извршено запишување	Датум и час на запишување
1	7470428	ДРУШТВО ЗА ТРГОВИЈА НА МАЛО СО МОТОРНИ ГОРИВА И МАЗИВА АЛБИ КОМПАНИ ДОО СКОПЈЕ	ФРАНКЛИН РУЗВЕЛТ 37-1/4, СКОПЈЕ	1/1	Солемизација - Потврда на приватна исправа -Договор за купопродажба на недвижен имот ОДУ бр.120/21 од 31.05.2021г. на Нотар Лорија Ваневска од Куманово	1112-2887/2021	02.06.2021 09:04:27

ЛИСТ Б: ПОДАТОЦИ ЗА ЗЕМЈИШТЕТО (КАТАСТАРСКА ПАРЦЕЛА) И ЗА ПРАВОТО НА СОПСТВЕНОСТ

Број на катастарска парцела		Викано место/улица	Катастарска			Површина во м2	Сопственост / сосопственост / заедничка сопственост	Право преземено при конверзија на податоците од стариот ел.систем	Бр. на евид. лист	Бр. на пред. по кој е извршено запишување	Датум и час на запишување
основен	дел		култура		класа						
253		ЧЕШМА	зз	н	5	3015	СОПСТВЕНОСТ			1112-2887/2021	02.06.2021 09:04:27

Легенда на внесени шифри и кратенки:	
Шифра	Опис
зз	Плодните земјишта
н	Нива

Тип	Опис
Извод	Дел од содржината на имотниот лист за избраните парцели или згради

М.П.

Овластено лице:
Лорија Ваневска
име и презиме, потпис

РЕПУБЛИКА СЕВЕРНА МАКЕДОНИЈА
АГЕНЦИЈА ЗА КАТАСТАР НА НЕДВИЖНОСТИ
1105-24514/2021 од 17.08.2021 13:37:04

Податоци за сертификатот на АКН на Р. Македонија
Издаден на: Elektronski Salter
Издавач: KibsTrust Qualified Certificate Services
Сериски број: 45 77 6d ca
Валиден до: 29.08.2021
Датум и час на потпишување: 17.08.2021 во 13:37:20
Документот е дигитално потпишан и е правно валиден

1105-24514/2021

ИМОТЕН ЛИСТ број: 1030 ИЗВОД
Катастарска општина: АГИНО СЕЛО

ЛИСТ А: ПОДАТОЦИ ЗА НОСИТЕЛОТ НА ПРАВОТО НА СОПСТВЕНОСТ

Ред. бр.	ЕМБГ / ЕМБС	Име и презиме / Назив	Адреса / Седиште	Дел на недвижност	Правен основ на запишување	Бр. на пред. по кој е извршено запишување	Датум и час на запишување
1	7470428	ДРУШТВО ЗА ТРГОВИЈА НА МАЛО СО МОТОРНИ ГОРИВА И МАЗИВА АЛБИ КОМПАНИ ДОО СКОПЈЕ	ФРАНКЛИН РУЗВЕЛТ 37/1/4, СКОПЈЕ	1/1	СОЛЕМНИЗАЦИЈА НА ДОГОВОР ЗА КУПОПРОДАжБА ОДУ.БР.119/21 ОД 31.05.2021 Г НОТАР ЛОРИЈА ВАНЕВСКА	1112-2888/2021	02.06.2021 09:03:52

ЛИСТ Б: ПОДАТОЦИ ЗА ЗЕМЈИШТЕТО (КАТАСТАРСКА ПАРЦЕЛА) И ЗА ПРАВОТО НА СОПСТВЕНОСТ

Број на катастарска парцела		Викано место/улица	Катастарска			Површина во м2	Сопственост / сосопственост / заедничка сопственост	Право преземено при конверзија на податоците од стариот ел.систем	Бр. на евид. лист	Бр. на пред. по кој е извршено запишување	Датум и час на запишување
основен	дел		култура		класа						
252	1	ЧЕШМА	зз	н	5	2676	СОПСТВЕНОСТ			1112-2888/2021	02.06.2021 09:03:52

Легенда на внесени шифри и кратенки:

Шифра	Опис
зз	Плодните земјишта
н	Нива

Тип	Опис
Извод	Дел од содржината на имотниот лист за избраните парцели или згради

М.П.

Овластено лице:
Лорија Ваневска
име и презиме, потпис

СПЕЦИЈАЛНО ПОЛНОМОШНО

Јас, **Имерли ХАЛИЛИ,** со стан на ул. "Ресенска" бр.8/2-9 во Скопје, со ЕМБГ: 3008959450015 и лична карта број G0298315, во својство на Управител на Друштвото за трговија на мало со моторни горива и мазива **АЛБИ КОМПАНИ ДОО Скопје** со седиште на ул. Франклин Рузвелт бр.37-1-4/ Скопје – Центар, Центар, со ЕМБС: 7470428, во чија сопственост е земјиштето на 252/1, 253, 254/1 и 255/1, м.в."Чешма", КО Агино Село, општина Куманово го **ОПОЛНОМОШТУВАМЕ** Друштвото за архитектонски дејности и инженерство, техничко испитување и анализа **"ТАЈФА Архитекти" ДООЕЛ** од Куманово со адреса на ул. Живко Чало бр.23 и ЕМБС 6617964, управувано од м-р Стефан ЛАЗАРЕВСКИ, диа од Куманово со стан Октомврсика Револуција бр.13/7-2 и ЕМБГ:2201982420035, да не застапува пред Органите на државната управа и другите субјекти, за изработка и спроведување на урбанистичко-проектна документација за горе-наведените катастарски парцели.

.

Даватели на полномошно,

Имерли ХАЛИЛИ

Место и датум,

Скопје, Септември, 2021

Јас, НОТАР Ермира Мехмети

За подрачјето на Основните судови на Град Скопје
ул.Црвени Брегови бр.30А

Потврдувам дека
за Друштво за трговија на мало со моторни горива и мазива АЛБИ КОМПАНИ ДОО Скопје ДОО, ул. Франклин Рузвелт бр.37-1-4, Центар, Скопје, ЕМБС: 7470428, ,застапникот по закон Имерли Халили, Чаир, ул. Ресенска бр.8/2-9, Скопје, во мое присуство своерачно го потпиша писменото,
Идентитетот на учесникот го утврдив самиот врз основа на лична карта бр.: Г0298315 Издадена од МВР Скопје

Потписот - ракознакот на писменото е втиснат.

Согласно чл. 86 став (4) од Законот за нотаријатот, учесниците се известени дека нотарот не е одговорен за содржината на писменото ниту е должен да испитува дали учесниците се овластени за таа правна работа.

Нотарската такса за заверка по тарифен број 10 т. 2 од Законот за судски такси во износ од 100 денари наплатена и поништена на примерокот кој останува за архивирање.

Нотарската награда е пресметана во износ од 200 денари.

Број УЗП 6901/2021

Во Скопје 15.09.2021

НОТАР

Ермира Мехмети

РЕПУБЛИКА СЕВЕРНА МАКЕДОНИЈА
за подрачјето на основните судови на градот
НОТАР
ЕРМИРА
МЕХМЕТИ
СКОПЈЕ

ПРОЕКТНА ПРОГРАМА

ЗА ИЗРАБОТКА НА

УРБАНИСТИЧКИ ПРОЕКТ ВОН ОПФАТ НА УРБАНИСТИЧКИ ПЛАН
ЗА БЕНЗИНСКА ПУМПНА СТАНИЦА СО ПРИДРУЖНИ И УСЛУЖНИ ОБЈЕКТИ
НА МАГИСТРАЛЕН ПАТ М1 (А1-Е75), НА КП БР 252/1, 253, 254/1 И 255/1, м.в."ЧЕШМА",
КО АГИНО СЕЛО, ОПШТИНА КУМАНОВО

Друштво за трговија на мало со моторни горива и мазива
АЛБИ КОМПАНИ
ДОО
СКОПЈЕ

Септември, 2021 год.

ПРОЕКТНА ПРОГРАМА
ЗА ИЗРАБОТКА НА

УРБАНИСТИЧКИ ПРОЕКТ ВОН ОПФАТ НА УРБАНИСТИЧКИ ПЛАН
ЗА БЕНЗИНСКА ПУМПНА СТАНИЦА СО ПРИДРУЖНИ И УСЛУЖНИ ОБЈЕКТИ
НА МАГИСТРАЛЕН ПАТ М1 (А1-Е75), НА КП БР 252/1, 253, 254/1 И 255/1, м.в."ЧЕШМА",
КО АГИНО СЕЛО, ОПШТИНА КУМАНОВО

ЛОКАЦИЈА: КП БР 252/1, 253, 254/1 И 255/1 , м.в."ЧЕШМА", КО АГИНО СЕЛО, ОПШТИНА КУМАНОВО

ПРЕДМЕТ: ПРОЕКТНА ПРОГРАМА ЗА ИЗРАБОТКА НА УРБАНИСТИЧКИ ПРОЕКТ ВОН ОПФАТ НА УРБАНИСТИЧКИ ПЛАН ЗА БЕНЗИНСКА ПУМПНА СТАНИЦА СО ПРИДРУЖНИ И УСЛУЖНИ ОБЈЕКТИ НА МАГИСТРАЛЕН ПАТ М1 (А1-Е75), НА КП БР 252/1, 253, 254/1 И 255/1, м.в."ЧЕШМА", КО АГИНО СЕЛО, ОПШТИНА КУМАНОВО

ИНВЕСТИТОР: ДРУШТВО ЗА ТРГОВИЈА НА МАЛО СО МОТОРНИ ГОРИВА И МАЗИВА „АЛБИ КОМПАНИ“ ДОО СКОПЈЕ
адреса: УЛ. ФРАНКЛИН РУЗВЕЛТ БР.37-1-4, СКОПЈЕ – ЦЕНТАР

УПРАВИТЕЛ: /ИМЕРЛИ ХАЛИЛИ/

ДРУШТВО ЗА ТРГОВИЈА НА МАЛО СО МОТОРНИ ГОРИВА И МАЗИВА АЛБИ КОМПАНИ ДОО СКОПЈЕ

СОДРЖИНА:

01. ПРОЕКТНА ПРОГРАМА
- Вовед
- Цели
- Опис на проектниот опфат
- Проектни барања за градбите во проектниот опфат
  - Намена
  - Содржина на комплексот
- Проектни барања за комунална супраструктура, инфраструктура и сообраќаен пристап
- Методологија

ВОВЕД

Согласно член 58, став 6, како и член 62, став 3 од Законот за урбанистичко планирање (Сл. Весник на РМ бр.32/20) пред изработка на Урбанистички проект вон опфат на урбанистички план се изработува проектна програма. Согласно тоа, како и врз основа на член 60 точка 1 од Правилникот заурбанистичко планирање (Сл. Весник на РМ бр.225/20) проектната програма ја изработува и заверува барателот за одобрување на проектната документација. **Со неа се утврдува границата и содржината на планскиот опфат и истата се состои од текстуален и графички дел**.

Во конкретниот случај проектната програма ја изработува барателот за одобрување на проектната документација - Друштво за трговија на мало со моторни горива и мазива „АЛБИ КОМПАНИ“ ДОО Скопје, а во врска со изработка на:

УРБАНИСТИЧКИ ПРОЕКТ ВОН ОПФАТ НА УРБАНИСТИЧКИ ПЛАН
ЗА БЕНЗИНСКА ПУМПНА СТАНИЦА СО ПРИДРУЖНИ И УСЛУЖНИ ОБЈЕКТИ НА МАГИСТРАЛЕН ПАТ М1 (А1-Е75), КП БР 252/1, 253, 254/1 И 255/1, м.в."ЧЕШМА", КО АГИНО СЕЛО, ОПШТИНА КУМАНОВО

Основа за изработка на урбанистички проект вон опфат на Урбанистички план за бензинска пумпна станица со придружни и услужни објекти на магистрален пат М1 (А1-Е75), на КП БР 252/1, 253, 254/1 и 255/1, м.в."Чешма", КО Агино Село, општина Куманово, предмет на оваа проектна програма ќе бидат:

- проектна програма заверена од страна на барателот -инвеститор;
- Геодетски елаборат за ажурирана геодетска подлога;
- постојната состојба утврдена на лице место од страна на стручните лица од правното лице, изработувач на планот;
- просторните можности на локалитетот;
- одредбите кои произлегуваат од Просторниот план на Република Македонија, дадени во Условите за планирање на просторот;
- податоците и информациите од органите на државната управа и другите субјекти;
- и потребите на нарачателот.

ЦЕЛИ

Урбанистичкиот проект, има крајна цел преку:

- рационално уредување и искористување на просторот;
- подигнување на хуманоста во просторот и надминување на урбаните бариери на лицата со инвалидитет;
- оддржлив развој;
- заштита и унапредување на животната средина и природата;
- заштита на недвижното културно наследство;
- заштита од воени разурнувања, од природни и технолошки катастрофи и хаварии (заштита и спасување);
- јавност во постапката за донесување и спроведување на плановите;
- вградување пропратни содржини на основната наменска употреба на земјиштето и
- почитување на законските прописи, стандарди и нормативи во планирањето и уредувањето на просторот

да се дефинираат архитектонско-урбанистичките параметри за реализиција на планираните градби на планираната градежна парцела, да се дефинира основната класа на намена, како и начините на употреба на земјиштето, а согласно актуелната позитивна законска легислатива од областа на урбанистичкото планирање.

Сите поединечни елементи на планската документација ќе содржат текстуален дел со нумерички показатели за постојната и планираната состојба како и соодветен број на графички прилози.

ОПИС НА ПРОЕКТНИОТ ОПФАТ

Проектниот опфат кој е предмет на уредување со Урбанистички план за бензинска пумпна станица со придружни и услужни објекти на магистрален пат М1 (А1-Е75), на КП бр 252/1 и 253, м.в."Чешма", КО Агино Село, општина Куманово, зафаќа површина од приближно 1.96ха. Во рамките на ново-формираната градежна парцела влегуваат следните катастарските парцели: КП БР 252/1, 253, 254/1 и 255/1, м.в."Чешма", КО Агино Село, општина Куманово, додека проектниот опфат ги вклучува и катастарските парцели кои се дел од постојниот магистрален пат. Осовината на магистралниот пат М1 (А1-Е75) ја дефинира источната граница на проектниот опфат, од каде е планиран влез и излез во градежната парцела.

ПРОЕКТНИ БАРАЊА ЗА ГРАДБИТЕ ВО ПРОЕКТНИОТ ОПФАТ

- НАМЕНА

Урбанистичкиот проект вон опфат на урбанистички план за бензинска пумпна станица со придружни и услужни објекти на магистрален пат М1 (А1-Е75), на КП БР 252/1, 253, 254/1 и 255/1, м.в."Чешма", КО Агино Село, општина Куманово, ќе се изработи за утврдениот плански опфат, дефиниран со линија и прекршочни точки, во рамки на кој ќе се формира градежна парцела на земјиште кое е во приватна сопственост. Основната класа на намени ќе биде дефинирана со Условите за планирање на просторот, а согласно Просторниот план на Република Македонија. Истата, според Класификацијата на градбите и намените од Правилникот за урбанистичко планирање (Сл. Весник на РМ бр.225/20) гласи:

Е2.1 – Бензински пумпи

- СОДРЖИНА НА КОМПЛЕКСОТ

Со Урбанистичкиот проект вон опфат на урбанистички план за бензинска пумпна станица со придружни и услужни објекти на магистрален пат М1 (А1-Е75), на КП БР 252/1, 253, 254/1 и 255/1, м.в."Чешма", КО Агино Село, општина Куманово, ќе се дефинираат архитектонско-урбанистичките параметри за изградба на бензинска пумпна станица, вклучително со придружни и услужни објекти, а во согласност со член 3 од Правилникот за технички елементи за изградба и реконструкција на јавни патишта и на објекти на патот (Сл. Весник на РМ бр. 110/09, 114/09, 26/10, 124/10, 163/10, 94/11 и 146/11). Точната просторна диспозиција и организација на сите градби ќе биде разработена со урбанистичкиот проект, а нивната сообраќајна поврзаност со Основен сообраќаен проект.

ПРОЕКТНИ БАРАЊА ЗА КОМУНАЛНА СУПРАСТРУКТУРА, ИНФРАСТРУКТУРА И СООБРАЌАЕН ПРИСТАП

Со урбанистичкиот проект потребно е да се обезбеди квалитетна комунална инфраструктура.

Внатрешните инфраструктурни водови за снабдување со електрична енергија, телефон, вода, гас и канализациони инасталации, ќе бидат предмет на оваа проектна документација. Со Урбанистичкиот проект вон опфат на урбанистички план за бензинска пумпна станица со придружни и услужни објекти на магистрален пат М1 (А1-Е75), на КП БР 252/1, 253, 254/1 и 255/1, м.в."Чешма", КО Агино Село, општина Куманово ќе бидат дефинирани трасите на основните инфраструктурни водови, за кои е пожелно е да се водат подземно во јасно дефинирани инфраструктурни коридори, а согласно добиените податоци и информации од органите на државната управа и други субјекти.

Со Урбанистичкиот проект вон опфат на урбанистички план за бензинска пумпна станица со придружни и услужни објекти на магистрален пат М1 (А1-Е75), на КП БР 252/1, 253, 254/1 и 255/1, м.в."Чешма", КО Агино Село, општина Куманово се планира сообраќаен пристап до локалитетот е преку магистралниот пат М1 (А1-Е75) во правец Куманово кон Миладиновци.

За влез и излез во планираната градежна парцела се планираат ленти за забавување и забрзување од автопатот. Со оглед на наведената категорија на државниот пат – автопат, потребно е да се предвидат дополнителни сообраќајни ленти за забавување и забрзување за влегување и излегување во и од зоната на опфат.

Пресметката на сообраќајните ленти за забавување и забрзување на Магистралниот пат А1-Е75, делница Миладиновци-Куманово се прави според следните параметри:

V_{gp} – секторска брзина – 120,0 *km/h*

i – надолжен наклон на коловозот – 0,0%

tr – потребно време за промена на сообраќајна лента – 3,0 *s*

V' - брзина на крајот од косината – $0,8*V_{gp}$= 96,0 *km/h*

V" – брзина на крајот од лентата за забавување – 30,0 *km/h*

a – средно забрзување – 1,0 *m/s²* при надолжен наклон на коловоз од i=0%

b – средно забавување – 1,5 m/s² при надолжен наклон на коловоз од i=0%

1. Пресметка за должина на сообраќајна лента за забавување (изливање)

Должина на закосен дел (клин):

L_{klin} = t*V'/3.6 = 3*96/3.6 = 80 *m,* ***се усвојува 80,0m***

Должина на прав дел:

$L_{isk} = (V'^2-V"^2)/(26*(b+i/10)) = (96^2-30^2)/(26*1,5) = 213,23m,$

се усвојува 215,0m

Според тоа, вкупната должина на лента за забавување (изливање) изнесува:

L_{iz} = 80+215 = 295,0*m*

2. Пресметка за должина на сообраќајна лента за забрзување (вливање)

Должина на закосен дел (клин):

L_{klin} = t*V'/3.6 = 3*96/3.6 = 80 *m,* ***се усвојува 80,0m***

Должина на прав дел:

$L_{isk} = (V'^2-V"^2)/(26*(a-i/10)) = (96^2-30^2)/(26*1) = 319,84$ *m,*

се усвојува 320,0m

Според тоа, вкупната должина на лента за забрзување (вливање) изнесува:

L_{vl} = 80+320 = 400,0*m*

Согласно со претходните пресметки, вкупната должина на сообраќајната лента за забавување (изливање) изнесува 295,0*m* (закосен дел 80,0*m* и прав дел 215,0*m*), а на лентата за забрзување (вливање) изнесува 400,0*m* (закосен дел 80,0*m* и прав дел 320,0*m*).

Дополнително, од ажурираната геодетска подлога и увидот на лице место, утврдено е дека во должина од 1,0км од почетокот на лентата за забавување во правец од Куманово, односно од крајот на лентата за забрзување во правец кон Миладиновци, нема изградени, ниту планирани површински односно денивелирани крстосници на магистралниот пат М1 (А1-Е75) со други патни правци, со што целосно се задоволени планските одредби од член 313 од Правилникот за технички елементи за изградба и реконструкција на јавни патишта и на објекти на патот (Сл. Весник на РМ бр. 110/09, 114/09, 26/10, 124/10, 163/10, 94/11 и 146/11). Дополнително, согласно проектот за реконструкција на магистралниот пат М1 (А1-Е75) во правец Миладиновци кон Куманово не се предвидува проширување ниту менување на сегашната траса, додека при понатамошната разработка на проектната документација.

Согласно ажурираната геодетска подлога, магистралниот пат М1 (А1-Е75) во делот пред планираната градежна парцела, опфатен со планскиот опфат има изведена регулациона широчина:

- коловоз (правец Куманово - Миладиновци) – 11,2м (2х3.75м коловозни ленти);
- разделно зеленоло – 7,6м;
- коловоз (правец Миладиновци - Куманово) – 10,4м (2х3,00м коловозни ленти).

Со сообраќајното решение на Урбанистичкиот проект вон опфат на урбанистички план за бензинска пумпна станица со придружни и услужни објекти на магистрален пат М1 (А1-Е75), на КП БР 252/1, 253, 254/1 и 255/1, м.в."Чешма", КО Агино Село, општина Куманово, а во согласност со Правилникот за технички елементи за изградба и реконструкција на јавни патишта и на објекти на патот (Сл. Весник на РМ бр. 110/09, 114/09, 26/10, 124/10, 163/10, 94/11 и 146/11) и Законот за јавни патишта (Сл. Весник на РМ бр.84/08, 52/09, 114/09, 124/10, 23/11, 53/11, 44/12, 168/12, 163/13, 187/13, 39/14, 42/14, 166/14, 44/15, 116/15, 150/15 и 31/16) коловозните ленти за успорување и забрзување ќе се планираат со регулациона широчина од 3,50м. Истите ќе се планираат во делот на заштитниот појас, на земјиште во државна сопственост. Секое проширување на постојната регулациона широчина на коловозот во правец Миладиновци кон Куманово, како и целокупната реализација на бензинската пумпна станица, ќе бидат на товар на Инвеститорот.

Внатрешниот динамичен и стационарен сообраќај ќе се планира во рамките на планираната градежна парцела. Обезбедувањето на соодветен број на паркинг места ќе биде основен услов за изградба на максимално дозволената височина и површина за градба, а согласно член 59 од Правилникот за урбанистичко планирање (Сл. Весник на РМ бр.225/20).

МЕТОДОЛОГИЈА

Урбанистичкиот проект вон опфат на урбанистички план за бензинска пумпна станица со придружни и услужни објекти на магистрален пат М1 (А1-Е75), на КП БР 252/1, 253, 254/1 и 255/1, м.в."Чешма", КО Агино Село, општина Куманово, ќе се изработи врз основа на методологијата, која произлегува од одредбите утврдени со:

- Законот за урбанистичко планирање (Сл. Весник на РМ бр.32/20);
- Правилникот за урбанистичко планирање (Сл. Весник на РМ бр.225/20);

- Закон за јавните патишта (Сл. Весник. на РМ бр 84/08, 52/09, 114/09, 124/10, 23/11, 53/11, 44/12, 168/12, 163/13, 187/13, 39/14, 42/14, 166/14, 44/15,116/15, 150/15, 31/16 и 71/16);
- Правилник за техничките елементи за изградба и реконструкција на јавните патишта и на објектите на патот (Сл. в. на РМ бр 110/09 и 163/09 и 26/10 и 163/10, 94/11 и 146/11)
- како и со почитување на друга законска регулатива што го допира планирањето и намената на просторот.

*** * ***

ТАЈФААРХИТЕКТИ | WWW.TAJFA.MK

ГЕ ЗА АЖУРИРАНА ГП

Цветковски Консалтинг
Друштво за производство, трговија, инжинерски услуги и консалтинг
тел: 070 274 621 e-mail: cvetkovskikonsalting@gmail.com
Бул. Партизански Одреди бр. 29 кат 2 локал 4 (Т.Ц. Буњаковец), Скопје, Македонија
ЕДБ МК 4030991428381 ЕМБС 4274962 Ж-ска: 3000 0000 3086 382 Деп: Комерцијална банка АД - Скопје

Деловоден број: 73-3/21

ГЕОДЕТСКИ ЕЛАБОРАТ
ЗА ГЕОДЕТСКИ РАБОТИ ЗА ПОСЕБНИ НАМЕНИ
АЖУРИРАНА ГЕОДЕТСКА ПОДЛОГА
К.О. Агино Село

“Цветковски Консалтинг” ДООЕЛ СКОПЈЕ
М-р. Никола Рибароски дипл.геод. инж.

_____
(Име, презиме и потпис на овластен геодет)

СОДРЖИНА НА ГЕОДЕТСКИОТ ЕЛАБОРАТ

1. Технички извештај
2. Теренска скица на премерување на катастарска парцела со утврдена фактичка состојба
3. Извод од ДКП (македит)
4. Координати на измерени детални точки
5. Оригинални теренски мерења од инструмент

6. Оригинали од издадените податоци од Агенцијата за катастар на недвижности – Центар за катастар на недвижности Скопје
7. Доказ за платен надоместок за користени податоци
8. Електронска верзија на геодетскиот елаборат (CD)

Цветковски Консалтинг

Технички извештај

1.Податоци за недвижноста предмет на премер

По барање на 24 Инг ДООЕЛ од Битола изработен е геодетски елаборат за геодетски работи за посебни намени-ажурирана геодетска подлога во К.О. Агино Село.

2.Податоци за методата на премер и инструменти, време и точност

Мерењето е извршено во период на месец Јули 2021 год. При премерот користен е GNSS уред RUIDE R6 NOVA со РТК мод при фиксна позиција со сантиметарска точност и при идеални временски услови користејќи ги услугите на МАКПОС.

3.Опис на состојба од извршеното мерење, споредување на податоците прибрани со премерот со податоците од катастарот на недвижностите

Списокот на координати започнува од 1 па до 1496.

На теренската скица на премерување се обележани сите карактеристични инфраструктурни објекти во посебни нивоа (layer), како и тополошки знаци.

При изработувањето на елаборатот користени се податоци од катастарската евиденција, издадени од Агенцијата за катастар на недвижности, за кои е платен соодветен надоместок.

4.Податоци за извршителите на премерувањето и изработка на геодетскиот елаборат

Премерувањето на предметниот објект, како и обликувањето на податоците од премерувањето во форма го изврши Зоран Цветковски дипл. геод.инж.

Изработил:

М.П. Зоран Цветковски дипл. геод.инж.

_____

Цветковски Консалтинг

ТЕРЕНСКА СКИЦА НА ПРЕМЕРУВАЊЕ НА КП СО НАНЕСЕНА НОВОПРЕДЛОЖЕНА СОСТОЈБА
Размер 1:1000

КО Агино Село

Формат на лист А2

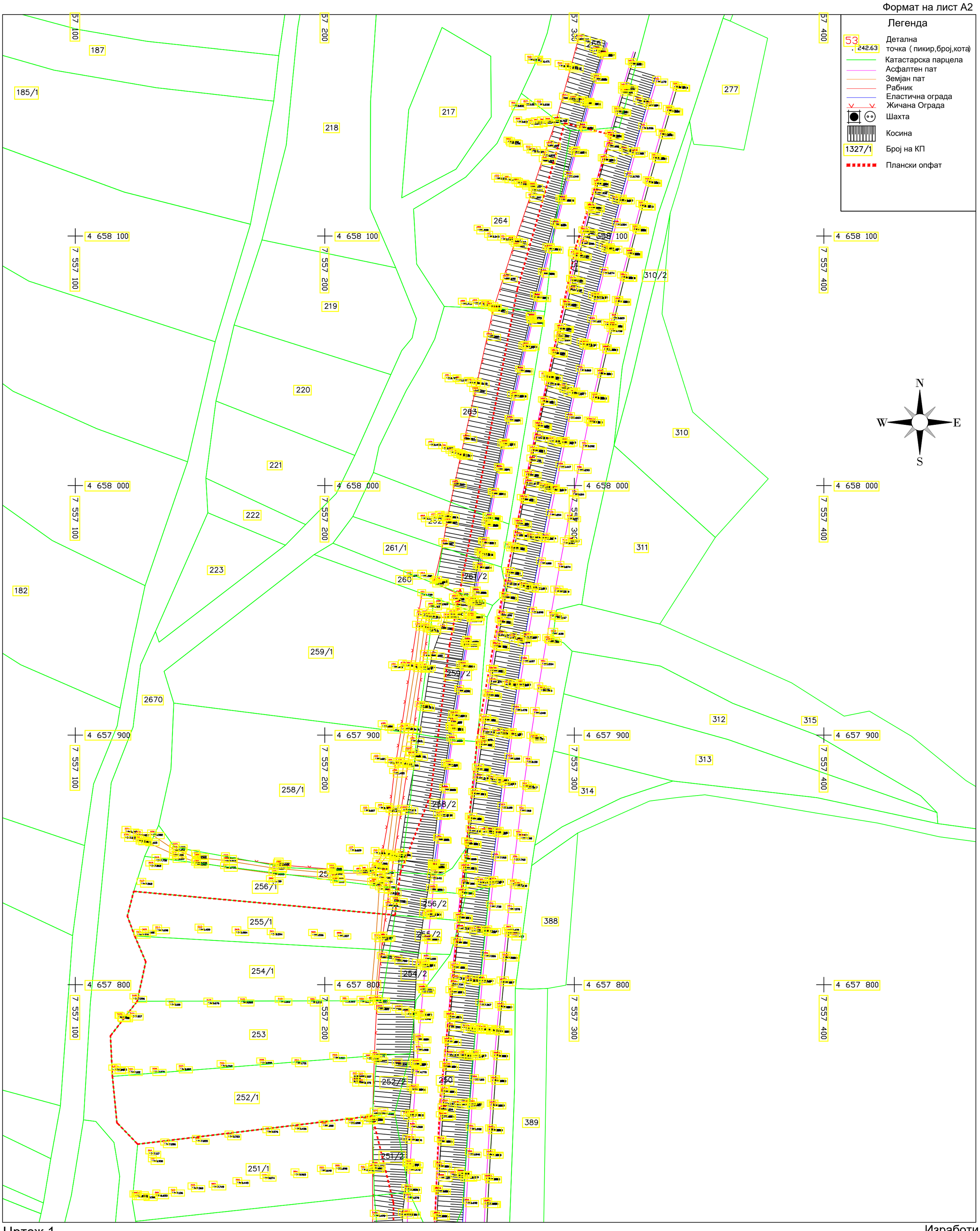

Цртеж 1

Изработил:
Зоран Цветковски дипл.геод.инж.

Цветковски Консалтинг

ТЕРЕНСКА СКИЦА НА ПРЕМЕРУВАЊЕ НА КП СО НАНЕСЕНА НОВОПРЕДЛОЖЕНА СОСТОЈБА
Размер 1:1000

КО Агино Село

Формат на лист А2

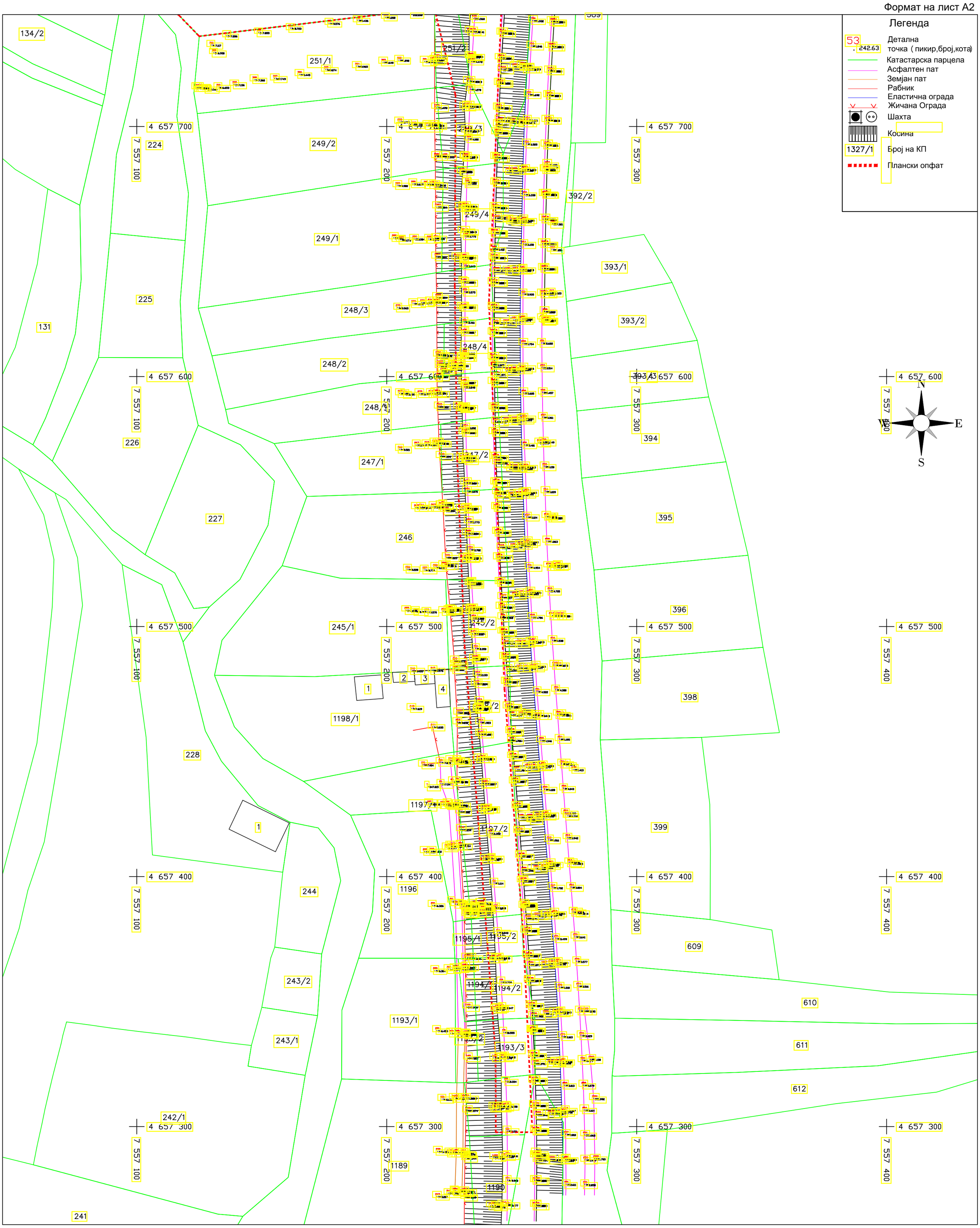

Цртеж 2

Изработил:
Зоран Цветковски дипл.геод.инж.

Цветковски Консалтинг

ТЕРЕНСКА СКИЦА НА ПРЕМЕРУВАЊЕ НА КП СО НАНЕСЕНА НОВОПРЕДЛОЖЕНА СОСТОЈБА
Размер 1:1000

КО Агино Село

Формат на лист А2

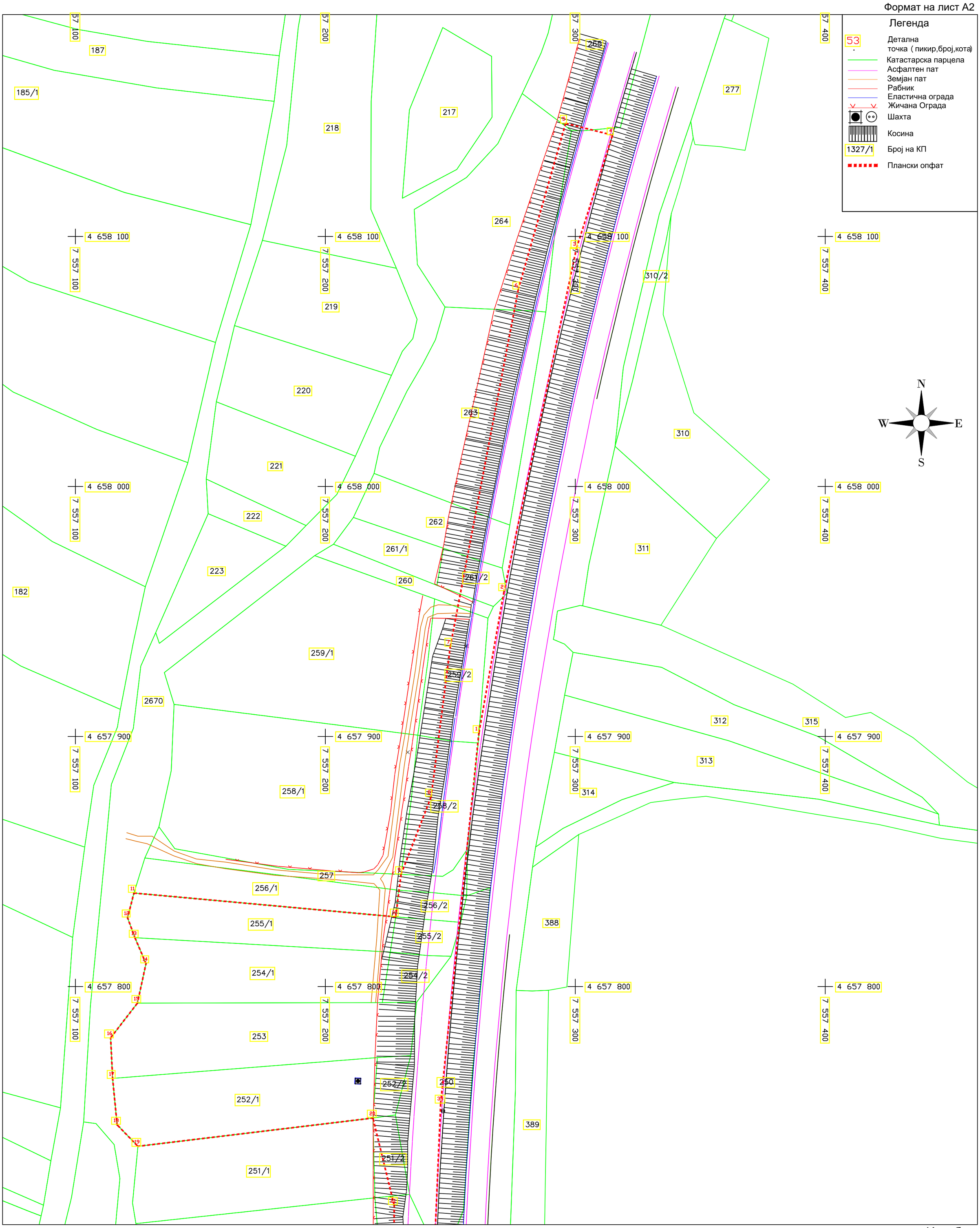

Цртеж 3

Изработил:
Зоран Цветковски дипл.геод.инж.

Цветковски Консалтинг

ТЕРЕНСКА СКИЦА НА ПРЕМЕРУВАЊЕ НА КП СО НАНЕСЕНА НОВОПРЕДЛОЖЕНА СОСТОЈБА
Размер 1:1000

КО Агино Село

Формат на лист А2

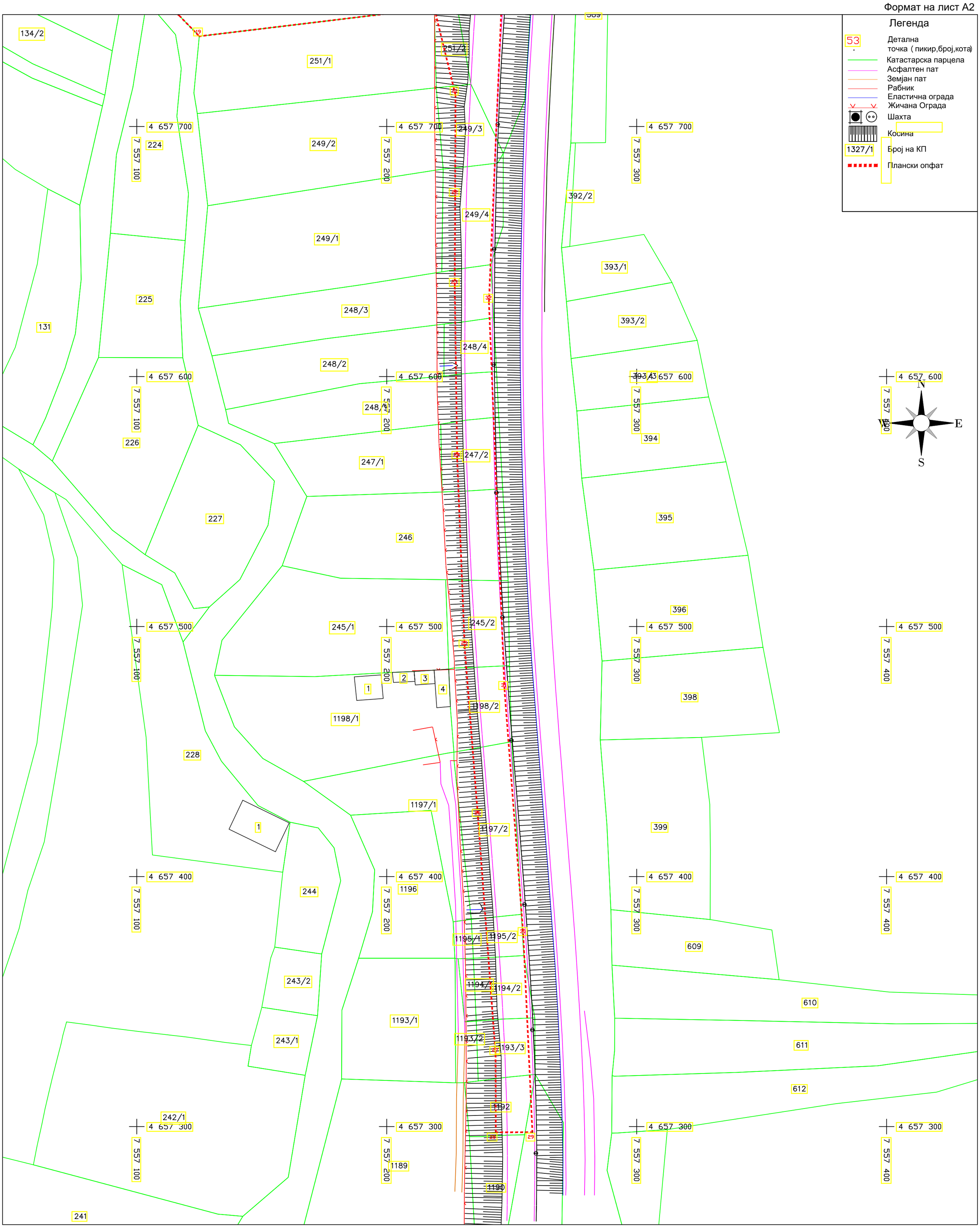

Цртеж 4

Изработил:
Зоран Цветковски дипл.геод.инж.

MakEdit

29-Jul-21 2:29:22 PM



Printed with MakEdit

Цветковски Консалтинг

КООРДИНАТИ НА ПРОЕКТЕН ОПФАТ

	Број	Y	X
Почеток	1	7557261.42	4657901.32
	2	7557271.48	4657958.08
	3	7557300.45	4658095.20
	4	7557314.89	4658140.54
	5	7557296.12	4658145.26
	6	7557277.17	4658078.70
	7	7557249.98	4657936.00
	8	7557242.32	4657875.92
	9	7557230.28	4657844.87
	10	7557228.15	4657827.86
	11	7557123.41	4657837.39
	12	7557120.87	4657827.49
	13	7557123.81	4657819.52
	14	7557128.24	4657809.15
	15	7557124.80	4657793.35
	16	7557114.09	4657779.48
	17	7557114.88	4657763.24
	18	7557116.68	4657744.68
	19	7557125.00	4657736.09
	20	7557219.02	4657747.40
	21	7557227.53	4657712.53
	22	7557227.36	4657671.91
	23	7557227.22	4657636.04
	24	7557228.20	4657566.93
	25	7557231.19	4657491.59
	26	7557236.50	4657423.73
	27	7557243.55	4657328.80
	28	7557243.64	4657297.70
	29	7557258.28	4657297.74
	30	7557254.66	4657376.30
	31	7557247.12	4657474.76
	32	7557240.89	4657629.72
	33	7557246.14	4657753.38

Изработил:

Зоран Цветковски дипл.геод.инж.

КООРДИНАТИ И ОПИС НА ДЕТАЛНИ ТОЧКИ ПРИБРАНИ ОД ПРЕМЕРОТ

Број	Y	X	H
1	7557216.662	4657436.043	347.015
2	7557259.085	4657268.464	350.381
3	7557259.201	4657278.475	350.454
4	7557259.230	4657288.467	350.521
5	7557259.129	4657298.452	350.629
6	7557258.949	4657308.450	350.698
7	7557258.623	4657318.431	350.804
8	7557258.269	4657328.426	350.853
9	7557257.835	4657338.378	350.914
10	7557257.321	4657348.401	351.017
11	7557256.706	4657358.387	351.119
12	7557256.096	4657368.314	351.199
13	7557255.415	4657378.309	351.248
14	7557254.669	4657388.260	351.323
15	7557253.909	4657398.213	351.378
16	7557253.142	4657408.166	351.453
17	7557252.359	4657418.139	351.533
18	7557251.587	4657428.097	351.584
19	7557250.753	4657438.063	351.660
20	7557249.904	4657448.000	351.726
21	7557249.107	4657457.907	351.775
22	7557248.314	4657467.878	351.830
23	7557247.569	4657477.833	351.896
24	7557246.895	4657487.807	351.973
25	7557246.197	4657497.769	352.060
26	7557245.554	4657507.738	352.162
27	7557245.006	4657517.713	352.238
28	7557244.501	4657527.668	352.334
29	7557244.054	4657537.655	352.423
30	7557243.622	4657547.669	352.493
31	7557243.260	4657557.645	352.582
32	7557242.968	4657567.633	352.678
33	7557242.722	4657577.610	352.782
34	7557242.512	4657587.622	352.872
35	7557242.332	4657597.615	352.960
36	7557242.250	4657607.611	353.070
37	7557242.275	4657617.599	353.139
38	7557242.286	4657627.607	353.232
39	7557242.347	4657637.580	353.326
40	7557242.433	4657647.584	353.430
41	7557242.593	4657657.575	353.520
42	7557242.796	4657667.546	353.616
43	7557243.111	4657677.554	353.691
44	7557243.414	4657687.567	353.783
45	7557243.788	4657697.555	353.876

КООРДИНАТИ И ОПИС НА ДЕТАЛНИ ТОЧКИ ПРИБРАНИ ОД ПРЕМЕРОТ

Број	Y	X	H
46	7557244.198	4657707.499	353.956
47	7557244.667	4657717.463	354.046
48	7557245.128	4657727.391	354.138
49	7557245.773	4657737.439	354.212
50	7557246.385	4657747.342	354.307
51	7557247.079	4657757.353	354.386
52	7557247.835	4657767.334	354.488
53	7557248.629	4657777.250	354.561
54	7557249.473	4657787.243	354.641
55	7557250.341	4657797.175	354.737
56	7557251.331	4657807.088	354.829
57	7557252.266	4657817.064	354.925
58	7557253.285	4657827.007	355.028
59	7557254.439	4657836.931	355.125
60	7557255.513	4657846.907	355.213
61	7557256.685	4657856.777	355.300
62	7557258.004	4657866.707	355.407
63	7557259.299	4657876.593	355.510
64	7557260.650	4657886.467	355.593
65	7557262.052	4657896.364	355.689
66	7557263.509	4657906.263	355.797
67	7557265.093	4657916.134	355.889
68	7557266.537	4657925.894	355.994
69	7557268.169	4657935.792	356.086
70	7557269.838	4657945.627	356.196
71	7557271.537	4657955.414	356.280
72	7557273.284	4657965.229	356.372
73	7557275.138	4657975.068	356.459
74	7557277.041	4657984.862	356.555
75	7557278.912	4657994.671	356.646
76	7557280.895	4658004.447	356.732
77	7557282.905	4658014.246	356.851
78	7557285.019	4658024.030	356.947
79	7557287.162	4658033.791	357.047
80	7557289.305	4658043.512	357.154
81	7557291.555	4658053.244	357.252
82	7557293.812	4658063.002	357.375
83	7557296.210	4658072.680	357.453
84	7557298.595	4658082.367	357.547
85	7557301.023	4658092.123	357.643
86	7557303.523	4658101.855	357.769
87	7557306.049	4658111.503	357.880
88	7557308.618	4658121.127	357.992
89	7557311.288	4658130.732	358.112
90	7557313.987	4658140.418	358.589

КООРДИНАТИ И ОПИС НА ДЕТАЛНИ ТОЧКИ ПРИБРАНИ ОД ПРЕМЕРОТ

Број	Y	X	H
91	7557316.692	4658150.042	358.354
92	7557319.481	4658159.667	358.487
93	7557322.302	4658169.213	358.579
94	7557221.664	4657437.051	347.547
95	7557273.340	4657975.411	356.512
96	7557287.523	4658043.928	357.198
97	7557299.249	4658092.574	357.692
98	7557226.214	4657437.861	347.990
99	7557228.113	4657437.935	347.988
100	7557228.135	4657438.051	348.881
101	7557228.114	4657446.351	348.231
102	7557228.170	4657446.459	347.907
103	7557248.213	4657268.610	349.877
104	7557248.276	4657278.566	349.960
105	7557248.269	4657288.388	350.066
106	7557248.196	4657298.225	350.156
107	7557248.010	4657308.170	350.258
108	7557247.651	4657318.135	350.334
109	7557247.324	4657327.902	350.460
110	7557246.852	4657337.673	350.555
111	7557246.335	4657347.612	350.647
112	7557245.783	4657357.788	350.739
113	7557245.144	4657367.498	350.830
114	7557244.469	4657377.657	350.940
115	7557243.690	4657387.537	351.008
116	7557242.935	4657397.426	351.114
117	7557242.161	4657407.194	351.250
118	7557241.381	4657417.304	351.352
119	7557240.580	4657427.168	351.502
120	7557239.794	4657437.157	351.637
121	7557238.976	4657447.167	351.779
122	7557238.155	4657456.988	351.905
123	7557237.350	4657467.256	352.004
124	7557236.607	4657477.168	352.140
125	7557235.940	4657487.157	352.273
126	7557235.263	4657497.174	352.374
127	7557234.620	4657507.271	352.462
128	7557233.975	4657517.173	352.588
129	7557233.519	4657527.506	352.676
130	7557233.080	4657537.291	352.746
131	7557232.636	4657547.270	352.834
132	7557232.261	4657557.473	352.949
133	7557231.920	4657567.436	353.039
134	7557231.677	4657577.611	353.128
135	7557231.532	4657587.541	353.217

КООРДИНАТИ И ОПИС НА ДЕТАЛНИ ТОЧКИ ПРИБРАНИ ОД ПРЕМЕРОТ

Број	Y	X	H
136	7557231.348	4657597.631	353.297
137	7557231.235	4657607.740	353.380
138	7557231.289	4657617.781	353.467
139	7557231.322	4657627.778	353.553
140	7557231.326	4657637.793	353.654
141	7557231.408	4657647.605	353.749
142	7557231.600	4657657.956	353.849
143	7557231.818	4657668.067	353.939
144	7557232.055	4657677.903	354.007
145	7557232.370	4657687.875	354.108
146	7557232.759	4657698.161	354.197
147	7557233.215	4657708.068	354.268
148	7557233.695	4657718.039	354.363
149	7557234.221	4657728.066	354.454
150	7557234.816	4657737.952	354.541
151	7557235.450	4657747.883	354.613
152	7557236.175	4657758.116	354.706
153	7557236.925	4657768.312	354.800
154	7557237.708	4657778.281	354.890
155	7557238.548	4657788.181	354.975
156	7557239.408	4657798.110	355.066
157	7557240.311	4657807.985	355.151
158	7557241.372	4657818.223	355.252
159	7557242.458	4657828.273	355.359
160	7557243.453	4657838.239	355.465
161	7557244.662	4657848.188	355.544
162	7557245.772	4657858.222	355.651
163	7557247.036	4657868.089	355.729
164	7557248.386	4657878.260	355.813
165	7557249.772	4657888.088	355.917
166	7557251.194	4657897.974	356.016
167	7557252.683	4657907.877	356.098
168	7557254.173	4657917.792	356.195
169	7557255.754	4657927.700	356.294
170	7557257.424	4657937.501	356.390
171	7557258.956	4657947.506	356.482
172	7557260.754	4657957.235	356.601
173	7557262.549	4657967.301	356.694
174	7557264.322	4657977.132	356.785
175	7557266.219	4657986.958	356.881
176	7557268.160	4657996.797	356.970
177	7557270.124	4658006.577	357.070
178	7557272.249	4658016.713	357.179
179	7557274.308	4658026.279	357.279
180	7557276.363	4658035.976	357.388

КООРДИНАТИ И ОПИС НА ДЕТАЛНИ ТОЧКИ ПРИБРАНИ ОД ПРЕМЕРОТ

Број	Y	X	H
181	7557278.608	4658046.010	357.483
182	7557280.836	4658055.781	357.573
183	7557283.140	4658065.489	357.683
184	7557285.504	4658075.349	357.797
185	7557287.930	4658085.018	357.892
186	7557290.413	4658094.819	357.985
187	7557292.908	4658104.525	358.114
188	7557295.465	4658114.416	358.235
189	7557300.696	4658133.634	358.459
190	7557303.459	4658143.384	358.235
191	7557306.173	4658153.040	358.696
192	7557309.031	4658162.889	358.810
193	7557311.866	4658172.628	358.917
194	7557225.331	4657446.392	348.026
195	7557221.394	4657445.648	347.872
196	7557214.486	4657444.681	347.404
197	7557216.928	4657429.051	346.992
198	7557222.120	4657428.858	347.269
199	7557224.078	4657428.997	347.521
200	7557224.798	4657428.416	347.600
201	7557227.644	4657428.650	347.884
202	7557228.645	4657428.504	348.370
203	7557229.418	4657412.394	347.914
204	7557227.038	4657412.298	347.887
205	7557226.026	4657412.184	347.465
206	7557225.259	4657412.160	347.368
207	7557223.892	4657411.607	347.177
208	7557217.908	4657410.143	347.012
209	7557215.176	4657409.941	346.625
210	7557218.385	4657388.443	346.326
211	7557225.869	4657390.126	347.076
212	7557227.513	4657388.953	347.373
213	7557230.054	4657388.754	347.495
214	7557230.837	4657387.847	347.630
215	7557231.513	4657363.732	347.457
216	7557230.611	4657363.568	347.395
217	7557228.066	4657363.321	347.313
218	7557227.228	4657363.235	347.242
219	7557224.743	4657362.889	346.694
220	7557219.224	4657362.388	346.304
221	7557220.108	4657338.379	346.453
222	7557225.557	4657337.319	346.975
223	7557227.865	4657337.308	347.306
224	7557228.652	4657337.195	347.457
225	7557231.262	4657336.967	347.559

КООРДИНАТИ И ОПИС НА ДЕТАЛНИ ТОЧКИ ПРИБРАНИ ОД ПРЕМЕРОТ

Број	Y	X	H
226	7557231.768	4657336.860	347.737
227	7557231.805	4657311.421	347.605
228	7557230.625	4657311.418	347.208
229	7557227.907	4657311.353	347.161
230	7557226.864	4657311.285	346.704
231	7557222.138	4657310.969	346.081
232	7557220.339	4657290.047	345.403
233	7557224.760	4657289.588	346.025
234	7557226.648	4657289.388	346.453
235	7557227.837	4657289.614	346.769
236	7557230.503	4657289.369	346.854
237	7557231.334	4657288.958	347.178
238	7557231.061	4657274.049	347.073
239	7557230.076	4657273.754	346.733
240	7557227.267	4657274.061	346.648
241	7557226.898	4657274.167	346.682
242	7557224.604	4657273.401	345.792
243	7557220.125	4657272.048	345.205
244	7557218.345	4657459.841	348.035
245	7557209.919	4657467.227	347.619
246	7557210.123	4657482.339	348.455
247	7557218.244	4657482.507	348.976
248	7557227.064	4657486.295	350.473
249	7557227.092	4657482.854	350.061
250	7557225.336	4657506.783	350.811
251	7557224.462	4657506.576	350.420
252	7557222.598	4657506.077	350.462
253	7557215.744	4657505.876	349.570
254	7557211.429	4657506.033	349.369
255	7557207.787	4657506.505	348.872
256	7557208.188	4657522.908	349.228
257	7557214.986	4657522.620	349.776
258	7557219.187	4657523.628	350.197
259	7557222.622	4657524.564	350.901
260	7557223.682	4657524.353	350.976
261	7557222.462	4657548.711	351.109
262	7557221.485	4657548.478	350.693
263	7557218.444	4657547.858	350.200
264	7557213.638	4657547.741	349.820
265	7557211.671	4657547.520	349.673
266	7557205.079	4657570.896	349.521
267	7557211.753	4657572.614	350.349
268	7557215.806	4657572.790	350.398
269	7557218.848	4657573.374	350.881
270	7557220.292	4657573.395	351.084

КООРДИНАТИ И ОПИС НА ДЕТАЛНИ ТОЧКИ ПРИБРАНИ ОД ПРЕМЕРОТ

Број	Y	X	H
271	7557220.923	4657573.283	351.335
272	7557220.202	4657593.364	351.346
273	7557219.127	4657593.427	351.227
274	7557217.419	4657593.238	350.997
275	7557213.041	4657593.098	350.885
276	7557207.136	4657593.018	350.359
277	7557205.114	4657593.235	350.071
278	7557204.297	4657627.505	349.965
279	7557210.515	4657629.172	350.342
280	7557214.103	4657629.515	350.547
281	7557217.109	4657629.788	350.982
282	7557219.040	4657629.728	351.024
283	7557219.987	4657629.747	351.136
284	7557219.502	4657655.227	351.121
285	7557216.723	4657654.989	350.892
286	7557210.983	4657655.045	350.584
287	7557205.619	4657654.660	350.173
288	7557202.798	4657655.497	349.811
289	7557204.164	4657676.416	349.980
290	7557210.465	4657677.019	350.628
291	7557215.547	4657676.909	350.945
292	7557217.736	4657676.852	351.294
293	7557219.545	4657676.608	351.432
294	7557219.169	4657700.504	352.084
295	7557218.619	4657700.514	351.930
296	7557215.977	4657700.491	351.654
297	7557210.614	4657700.629	351.115
298	7557205.009	4657701.855	350.772
299	7557219.083	4657726.554	352.903
300	7557218.139	4657726.366	352.855
301	7557215.108	4657726.013	352.285
302	7557204.850	4657726.517	351.292
303	7557198.519	4657725.715	350.640
304	7557188.036	4657724.129	349.965
305	7557175.616	4657722.737	349.074
306	7557165.003	4657720.803	348.445
307	7557155.208	4657719.201	347.749
308	7557146.952	4657718.681	347.360
309	7557138.957	4657716.765	347.136
310	7557132.574	4657715.682	346.653
311	7557127.940	4657715.060	346.580
312	7557124.965	4657715.548	346.651
313	7557124.238	4657715.606	346.464
314	7557123.557	4657715.494	345.315
315	7557130.801	4657729.513	346.930

КООРДИНАТИ И ОПИС НА ДЕТАЛНИ ТОЧКИ ПРИБРАНИ ОД ПРЕМЕРОТ

Број	Y	X	H
316	7557129.785	4657732.560	347.117
317	7557135.881	4657736.288	347.286
318	7557148.707	4657737.588	347.855
319	7557161.477	4657739.332	348.723
320	7557176.902	4657741.271	349.576
321	7557188.382	4657742.477	350.436
322	7557199.425	4657743.701	351.202
323	7557210.001	4657744.819	352.208
324	7557216.036	4657745.639	352.996
325	7557218.389	4657745.992	353.249
326	7557219.130	4657746.065	353.431
327	7557219.841	4657771.601	353.771
328	7557217.125	4657770.637	353.358
329	7557214.242	4657763.375	352.937
330	7557211.868	4657763.456	352.691
331	7557211.695	4657761.063	352.544
332	7557214.112	4657760.908	352.875
333	7557203.750	4657770.844	352.060
334	7557188.540	4657768.738	350.731
335	7557174.473	4657768.845	349.595
336	7557158.612	4657767.600	348.762
337	7557142.136	4657766.324	348.082
338	7557131.570	4657765.293	347.270
339	7557121.877	4657765.155	347.122
340	7557116.288	4657766.191	346.655
341	7557115.169	4657766.017	346.574
342	7557117.983	4657786.855	347.308
343	7557117.461	4657787.134	346.581
344	7557122.547	4657787.535	347.217
345	7557123.458	4657794.611	347.596
346	7557138.109	4657792.219	348.100
347	7557153.319	4657792.791	348.676
348	7557166.775	4657793.135	349.268
349	7557181.912	4657793.358	350.303
350	7557194.824	4657793.150	351.190
351	7557207.759	4657793.505	352.325
352	7557214.463	4657793.370	353.017
353	7557218.335	4657793.665	353.331
354	7557220.124	4657793.726	353.489
355	7557220.866	4657793.766	353.669
356	7557223.138	4657819.070	352.769
357	7557222.294	4657818.703	352.635
358	7557220.519	4657818.812	352.474
359	7557205.480	4657819.745	351.337
360	7557195.202	4657820.090	350.536

КООРДИНАТИ И ОПИС НА ДЕТАЛНИ ТОЧКИ ПРИБРАНИ ОД ПРЕМЕРОТ

Број	Y	X	H
361	7557178.586	4657820.396	349.594
362	7557164.576	4657821.112	348.984
363	7557149.670	4657822.276	348.459
364	7557132.793	4657821.999	347.698
365	7557127.476	4657821.132	347.602
366	7557125.136	4657820.193	347.370
367	7557126.479	4657840.646	347.562
368	7557130.052	4657847.858	347.862
369	7557132.418	4657850.030	347.750
370	7557130.686	4657860.251	346.582
371	7557128.673	4657857.109	346.615
372	7557125.862	4657857.453	346.167
373	7557120.193	4657859.134	347.015
374	7557120.533	4657861.519	346.940
375	7557125.037	4657860.128	346.424
376	7557124.828	4657857.968	346.571
377	7557139.832	4657855.271	348.203
378	7557139.549	4657854.151	347.454
379	7557139.384	4657852.259	347.401
380	7557139.528	4657850.667	348.189
381	7557148.336	4657851.847	348.640
382	7557148.420	4657851.007	348.206
383	7557148.451	4657849.148	348.294
384	7557148.205	4657848.442	348.586
385	7557160.084	4657850.885	349.001
386	7557160.090	4657849.750	348.862
387	7557159.970	4657847.131	348.795
388	7557178.220	4657841.623	349.459
389	7557179.456	4657844.509	349.530
390	7557179.705	4657846.674	349.517
391	7557181.071	4657848.078	349.687
392	7557181.385	4657848.735	349.733
393	7557202.495	4657846.643	350.548
394	7557202.498	4657846.256	350.652
395	7557202.741	4657844.663	350.545
396	7557203.406	4657842.812	350.615
397	7557203.851	4657841.404	351.002
398	7557218.805	4657840.513	351.841
399	7557219.469	4657841.165	351.710
400	7557219.235	4657844.174	351.335
401	7557215.587	4657845.839	351.331
402	7557213.271	4657845.516	351.189
403	7557219.415	4657847.062	351.488
404	7557221.110	4657846.665	351.514
405	7557223.581	4657845.063	351.718

КООРДИНАТИ И ОПИС НА ДЕТАЛНИ ТОЧКИ ПРИБРАНИ ОД ПРЕМЕРОТ

Број	Y	X	H
406	7557222.035	4657843.092	351.732
407	7557223.016	4657841.617	351.842
408	7557223.972	4657839.192	352.155
409	7557221.804	4657838.585	351.961
410	7557225.623	4657836.891	352.426
411	7557221.005	4657848.727	351.502
412	7557227.547	4657850.071	352.114
413	7557226.958	4657851.749	351.686
414	7557225.071	4657852.135	351.591
415	7557223.068	4657852.476	351.587
416	7557220.070	4657852.966	351.088
417	7557210.349	4657854.043	350.629
418	7557215.922	4657869.976	350.607
419	7557221.944	4657871.039	350.980
420	7557225.225	4657870.686	351.602
421	7557226.106	4657869.667	351.648
422	7557220.282	4657890.715	350.626
423	7557225.710	4657889.131	351.107
424	7557229.056	4657888.592	351.481
425	7557229.777	4657888.967	351.137
426	7557231.602	4657888.551	351.211
427	7557233.289	4657888.059	351.553
428	7557227.782	4657884.936	351.455
429	7557232.973	4657893.700	351.348
430	7557234.850	4657897.827	351.563
431	7557230.680	4657902.554	351.578
432	7557233.727	4657902.467	351.466
433	7557232.205	4657902.733	351.481
434	7557225.758	4657902.264	351.178
435	7557223.182	4657903.726	351.086
436	7557227.281	4657927.520	351.099
437	7557231.049	4657928.053	351.259
438	7557232.821	4657927.961	351.427
439	7557234.438	4657927.846	351.540
440	7557236.113	4657927.136	351.524
441	7557237.743	4657927.078	351.514
442	7557238.955	4657926.887	351.598
443	7557239.672	4657927.333	351.533
444	7557241.262	4657942.691	351.897
445	7557236.886	4657943.657	351.748
446	7557238.090	4657943.745	351.608
447	7557239.931	4657943.141	351.717
448	7557241.747	4657941.874	351.821
449	7557241.027	4657947.634	351.739
450	7557239.430	4657948.567	351.739

КООРДИНАТИ И ОПИС НА ДЕТАЛНИ ТОЧКИ ПРИБРАНИ ОД ПРЕМЕРОТ

Број	Y	X	H
451	7557237.483	4657948.303	351.800
452	7557249.463	4657947.241	353.035
453	7557250.616	4657948.319	352.485
454	7557251.566	4657954.623	352.232
455	7557258.370	4657952.627	352.549
456	7557257.888	4657947.708	352.260
457	7557252.884	4657949.407	352.236
458	7557252.897	4657952.418	352.143
459	7557245.162	4657952.682	351.969
460	7557242.134	4657951.695	351.813
461	7557238.961	4657956.469	351.739
462	7557243.688	4657961.073	351.902
463	7557244.903	4657961.857	351.788
464	7557238.931	4657963.997	351.580
465	7557233.422	4657964.104	351.237
466	7557238.996	4657986.988	350.914
467	7557243.264	4657987.519	351.061
468	7557245.932	4657987.849	351.043
469	7557248.333	4657987.569	351.481
470	7557249.189	4657987.477	351.424
471	7557242.148	4658016.555	350.493
472	7557247.280	4658015.137	350.707
473	7557250.232	4658013.568	351.019
474	7557252.162	4658012.872	351.236
475	7557253.541	4658012.432	351.338
476	7557254.489	4658012.054	351.555
477	7557260.968	4658041.077	352.129
478	7557259.197	4658041.233	351.824
479	7557257.546	4658041.388	351.613
480	7557252.972	4658042.382	351.197
481	7557248.774	4658043.270	350.728
482	7557254.973	4658073.033	351.715
483	7557259.838	4658073.276	351.976
484	7557263.122	4658072.404	352.448
485	7557264.714	4658072.422	352.813
486	7557265.940	4658071.946	352.980
487	7557267.485	4658070.487	353.485
488	7557276.230	4658097.778	353.968
489	7557274.268	4658098.383	353.337
490	7557270.897	4658098.894	352.969
491	7557265.571	4658099.992	352.343
492	7557261.405	4658102.615	351.938
493	7557268.601	4658123.223	352.152
494	7557272.787	4658122.729	352.611
495	7557276.692	4658121.558	353.341

КООРДИНАТИ И ОПИС НА ДЕТАЛНИ ТОЧКИ ПРИБРАНИ ОД ПРЕМЕРОТ

Број	Y	X	H
496	7557277.411	4658121.292	353.163
497	7557279.758	4658120.546	353.453
498	7557282.631	4658119.863	354.157
499	7557283.192	4658118.470	354.069
500	7557287.874	4658132.526	354.833
501	7557283.356	4658133.880	353.833
502	7557281.376	4658134.818	353.221
503	7557274.323	4658137.314	352.192
504	7557273.461	4658137.878	352.052
505	7557277.195	4658145.996	353.012
506	7557282.282	4658145.266	353.645
507	7557284.456	4658145.586	354.341
508	7557286.804	4658145.702	354.615
509	7557289.200	4658145.932	356.265
510	7557292.732	4658146.355	356.760
511	7557298.516	4658167.400	357.242
512	7557296.997	4658167.967	357.093
513	7557294.038	4658168.339	356.808
514	7557285.866	4658170.128	356.471
515	7557281.847	4658170.830	356.522
516	7557275.496	4658152.354	355.833
517	7557280.330	4658152.987	356.225
518	7557285.696	4658152.898	356.232
519	7557264.820	4657984.382	356.714
520	7557265.272	4657984.274	356.819
521	7557265.539	4657984.117	356.817
522	7557263.345	4657972.407	356.703
523	7557263.197	4657972.557	356.881
524	7557262.697	4657972.497	356.612
525	7557261.784	4657973.032	356.506
526	7557258.551	4657945.911	356.443
527	7557256.660	4657936.243	356.359
528	7557256.195	4657936.146	356.296
529	7557256.802	4657935.988	356.350
530	7557251.462	4657902.369	356.032
531	7557251.122	4657902.607	356.439
532	7557250.643	4657902.621	355.957
533	7557250.073	4657902.742	355.917
534	7557243.657	4657847.218	355.489
535	7557243.215	4657847.162	355.368
536	7557242.924	4657842.910	355.411
537	7557240.350	4657810.544	355.155
538	7557239.107	4657797.055	355.055
539	7557238.159	4657786.516	354.942
540	7557237.234	4657774.085	354.908

КООРДИНАТИ И ОПИС НА ДЕТАЛНИ ТОЧКИ ПРИБРАНИ ОД ПРЕМЕРОТ

Број	Y	X	H
541	7557236.489	4657765.148	354.770
542	7557234.821	4657743.220	354.568
543	7557233.944	4657726.051	354.472
544	7557233.366	4657714.840	354.278
545	7557232.596	4657695.043	354.182
546	7557231.967	4657677.344	354.010
547	7557231.528	4657666.644	353.871
548	7557231.329	4657656.212	353.775
549	7557231.092	4657644.257	353.669
550	7557231.077	4657633.860	353.575
551	7557231.008	4657621.737	353.461
552	7557230.990	4657609.371	353.362
553	7557231.114	4657595.808	353.240
554	7557231.373	4657579.533	353.092
555	7557231.741	4657566.236	352.977
556	7557232.125	4657554.126	352.870
557	7557232.738	4657541.890	352.773
558	7557233.281	4657530.728	352.702
559	7557233.826	4657517.592	352.527
560	7557234.623	4657503.365	352.389
561	7557235.527	4657491.215	352.350
562	7557236.134	4657480.782	352.133
563	7557236.896	4657469.905	351.995
564	7557237.443	4657461.692	351.923
565	7557228.280	4657461.677	349.650
566	7557247.899	4657757.298	354.286
567	7557246.615	4657737.351	354.233
568	7557246.565	4657737.358	354.090
569	7557245.948	4657727.383	354.014
570	7557246.003	4657727.358	354.145
571	7557245.477	4657717.390	354.065
572	7557245.423	4657717.421	353.928
573	7557244.960	4657707.453	353.853
574	7557244.990	4657707.438	353.986
575	7557244.360	4657700.838	353.854
576	7557244.595	4657697.494	353.890
577	7557244.555	4657697.508	353.751
578	7557244.163	4657687.546	353.671
579	7557244.217	4657687.539	353.815
580	7557243.922	4657677.502	353.725
581	7557243.862	4657677.501	353.580
582	7557243.598	4657667.537	353.478
583	7557243.637	4657667.533	353.598
584	7557243.438	4657657.561	353.510
585	7557243.380	4657657.550	353.387

КООРДИНАТИ И ОПИС НА ДЕТАЛНИ ТОЧКИ ПРИБРАНИ ОД ПРЕМЕРОТ

Број	Y	X	H
586	7557242.937	4657650.944	353.412
587	7557243.187	4657647.577	353.297
588	7557243.286	4657647.560	353.428
589	7557243.181	4657637.593	353.340
590	7557243.127	4657637.585	353.203
591	7557243.152	4657637.576	353.329
592	7557243.036	4657627.558	353.115
593	7557243.090	4657627.545	353.258
594	7557243.098	4657617.580	353.178
595	7557243.019	4657617.581	353.039
596	7557243.042	4657607.593	352.944
597	7557243.083	4657607.563	353.085
598	7557242.707	4657604.703	352.985
599	7557243.119	4657597.602	352.864
600	7557243.160	4657597.604	352.996
601	7557243.324	4657587.613	352.915
602	7557243.278	4657587.597	352.765
603	7557243.487	4657577.610	352.664
604	7557243.526	4657577.599	352.803
605	7557243.791	4657567.641	352.706
606	7557243.744	4657567.648	352.568
607	7557244.022	4657557.641	352.474
608	7557244.078	4657557.641	352.614
609	7557243.862	4657553.516	352.500
610	7557244.383	4657547.667	352.392
611	7557244.439	4657547.663	352.535
612	7557244.860	4657537.704	352.458
613	7557244.815	4657537.699	352.312
614	7557245.263	4657527.699	352.223
615	7557245.316	4657527.688	352.367
616	7557245.832	4657517.745	352.273
617	7557245.786	4657517.748	352.129
618	7557246.344	4657507.769	352.043
619	7557246.397	4657507.744	352.184
620	7557246.270	4657503.670	352.068
621	7557246.971	4657497.829	351.953
622	7557246.999	4657497.826	352.095
623	7557247.695	4657487.886	352.014
624	7557247.654	4657487.878	351.870
625	7557248.370	4657477.889	351.785
626	7557248.416	4657477.892	351.925
627	7557249.159	4657467.914	351.860
628	7557249.124	4657467.903	351.718
629	7557249.883	4657457.961	351.668
630	7557249.957	4657457.961	351.807

КООРДИНАТИ И ОПИС НА ДЕТАЛНИ ТОЧКИ ПРИБРАНИ ОД ПРЕМЕРОТ

Број	Y	X	H
631	7557237.329	4657456.893	351.844
632	7557236.420	4657467.215	351.945
633	7557235.635	4657477.070	352.097
634	7557234.903	4657487.138	352.215
635	7557234.356	4657497.084	352.336
636	7557233.726	4657507.286	352.465
637	7557233.067	4657517.114	352.606
638	7557232.510	4657527.500	352.630
639	7557232.017	4657537.255	352.723
640	7557231.652	4657547.281	352.809
641	7557231.304	4657557.450	352.946
642	7557231.065	4657567.445	353.036
643	7557230.675	4657577.634	353.147
644	7557230.594	4657587.599	353.186
645	7557230.433	4657597.623	353.222
646	7557230.328	4657607.780	353.351
647	7557230.429	4657617.738	353.403
648	7557230.508	4657627.821	353.537
649	7557230.431	4657637.813	353.620
650	7557230.496	4657647.686	353.722
651	7557230.276	4657658.024	353.743
652	7557230.614	4657668.093	353.895
653	7557231.124	4657687.970	354.043
654	7557231.500	4657698.209	354.125
655	7557232.139	4657708.126	354.224
656	7557232.446	4657718.080	354.297
657	7557233.132	4657728.072	354.456
658	7557232.954	4657738.021	354.520
659	7557234.606	4657758.193	354.687
660	7557237.944	4657447.064	351.693
661	7557238.728	4657437.085	351.580
662	7557239.502	4657427.095	351.429
663	7557259.894	4657268.445	350.258
664	7557259.947	4657268.472	350.395
665	7557260.030	4657278.474	350.474
666	7557259.992	4657278.484	350.358
667	7557260.016	4657288.472	350.419
668	7557260.057	4657288.478	350.557
669	7557259.665	4657289.315	350.499
670	7557259.960	4657298.513	350.656
671	7557259.926	4657298.495	350.515
672	7557259.728	4657308.443	350.603
673	7557259.764	4657308.450	350.743
674	7557259.461	4657318.473	350.835
675	7557259.423	4657318.468	350.695

КООРДИНАТИ И ОПИС НА ДЕТАЛНИ ТОЧКИ ПРИБРАНИ ОД ПРЕМЕРОТ

Број	Y	X	H
676	7557259.057	4657328.469	350.750
677	7557259.112	4657328.475	350.891
678	7557258.660	4657338.415	350.945
679	7557258.587	4657338.401	350.813
680	7557258.249	4657338.642	350.870
681	7557258.101	4657348.418	350.904
682	7557258.140	4657348.436	351.038
683	7557257.560	4657358.427	351.141
684	7557257.505	4657358.423	350.994
685	7557256.876	4657368.377	351.082
686	7557256.937	4657368.377	351.223
687	7557256.235	4657378.392	351.266
688	7557256.181	4657378.399	351.135
689	7557255.441	4657388.337	351.217
690	7557255.510	4657388.344	351.349
691	7557255.092	4657388.804	351.255
692	7557254.786	4657398.287	351.384
693	7557254.733	4657398.328	351.245
694	7557253.958	4657408.219	351.327
695	7557254.007	4657408.229	351.469
696	7557253.211	4657418.171	351.526
697	7557253.175	4657418.171	351.386
698	7557252.355	4657428.205	351.465
699	7557252.413	4657428.208	351.601
700	7557251.591	4657438.122	351.678
701	7557251.534	4657438.118	351.538
702	7557250.714	4657448.034	351.598
703	7557250.764	4657448.044	351.739
704	7557249.876	4657454.467	351.706
705	7557340.168	4658159.935	360.990
706	7557332.916	4658162.026	361.172
707	7557337.344	4658150.424	360.866
708	7557330.130	4658152.611	361.046
709	7557334.564	4658140.962	360.747
710	7557327.424	4658143.445	360.936
711	7557331.788	4658131.452	360.629
712	7557324.476	4658133.356	360.817
713	7557329.096	4658121.803	360.518
714	7557321.901	4658124.072	360.703
715	7557326.512	4658112.268	360.417
716	7557319.319	4658114.476	360.603
717	7557324.000	4658102.733	360.320
718	7557316.753	4658104.789	360.504
719	7557321.592	4658093.134	360.222
720	7557314.228	4658095.004	360.404

КООРДИНАТИ И ОПИС НА ДЕТАЛНИ ТОЧКИ ПРИБРАНИ ОД ПРЕМЕРОТ

Број	Y	X	H
721	7557319.049	4658083.619	360.090
722	7557311.791	4658085.370	360.274
723	7557316.716	4658073.943	359.978
724	7557309.363	4658075.631	360.155
725	7557314.326	4658064.153	359.848
726	7557312.485	4658064.618	359.899
727	7557307.025	4658065.996	360.037
728	7557312.005	4658054.699	359.773
729	7557304.737	4658056.583	359.942
730	7557309.876	4658045.037	359.693
731	7557302.395	4658046.389	359.860
732	7557307.582	4658035.390	359.590
733	7557300.257	4658037.121	359.778
734	7557305.638	4658025.697	359.503
735	7557298.112	4658027.405	359.663
736	7557303.693	4658016.003	359.392
737	7557296.264	4658017.470	359.548
738	7557301.709	4658006.402	359.293
739	7557294.245	4658007.694	359.447
740	7557299.730	4657996.670	359.184
741	7557292.378	4657998.462	359.349
742	7557297.733	4657986.931	359.077
743	7557290.372	4657988.468	359.254
744	7557295.915	4657977.213	358.967
745	7557288.532	4657979.071	359.174
746	7557294.055	4657967.601	358.874
747	7557286.616	4657969.063	359.080
748	7557292.290	4657957.771	358.772
749	7557284.776	4657958.997	358.981
750	7557290.562	4657948.079	358.670
751	7557283.174	4657949.444	358.898
752	7557288.869	4657938.310	358.636
753	7557281.379	4657939.412	358.807
754	7557287.237	4657928.663	358.534
755	7557279.768	4657929.813	358.697
756	7557285.617	4657918.843	358.423
757	7557278.255	4657920.439	358.602
758	7557284.076	4657909.080	358.348
759	7557276.646	4657910.252	358.478
760	7557282.564	4657899.287	358.226
761	7557275.105	4657900.619	358.381
762	7557281.131	4657889.484	358.130
763	7557273.827	4657890.788	358.288
764	7557279.759	4657879.689	358.014
765	7557272.395	4657880.720	358.183

КООРДИНАТИ И ОПИС НА ДЕТАЛНИ ТОЧКИ ПРИБРАНИ ОД ПРЕМЕРОТ

Број	Y	X	H
766	7557278.510	4657869.922	357.918
767	7557271.112	4657871.161	358.108
768	7557277.267	4657860.146	357.811
769	7557269.822	4657861.129	358.012
770	7557276.031	4657850.327	357.762
771	7557268.559	4657851.165	357.912
772	7557274.876	4657840.491	357.704
773	7557267.479	4657841.441	357.818
774	7557273.808	4657830.453	357.578
775	7557266.355	4657831.486	357.732
776	7557272.691	4657820.820	357.490
777	7557265.260	4657821.606	357.643
778	7557271.640	4657810.956	357.378
779	7557264.166	4657811.666	357.526
780	7557270.659	4657801.082	357.281
781	7557263.162	4657801.740	357.463
782	7557269.813	4657791.250	357.166
783	7557262.309	4657792.169	357.367
784	7557268.935	4657781.407	357.059
785	7557267.051	4657781.642	357.117
786	7557265.167	4657781.877	357.167
787	7557263.283	4657782.111	357.222
788	7557261.457	4657782.339	357.276
789	7557268.050	4657771.669	356.990
790	7557260.524	4657771.823	357.183
791	7557267.282	4657761.676	356.905
792	7557259.753	4657762.171	357.103
793	7557266.605	4657751.788	356.818
794	7557259.043	4657752.337	357.013
795	7557265.927	4657741.967	356.752
796	7557258.414	4657742.333	356.932
797	7557265.332	4657731.990	356.617
798	7557257.801	4657732.221	356.846
799	7557264.776	4657722.305	356.587
800	7557257.242	4657723.040	356.779
801	7557264.279	4657712.412	356.496
802	7557256.725	4657712.761	356.692
803	7557263.805	4657702.506	356.391
804	7557256.255	4657702.610	356.616
805	7557263.401	4657692.620	356.312
806	7557255.867	4657693.013	356.525
807	7557263.100	4657682.721	356.211
808	7557255.468	4657682.823	356.430
809	7557262.800	4657672.821	356.141
810	7557255.165	4657672.750	356.330

КООРДИНАТИ И ОПИС НА ДЕТАЛНИ ТОЧКИ ПРИБРАНИ ОД ПРЕМЕРОТ

Број	Y	X	H
811	7557262.546	4657662.951	356.045
812	7557254.912	4657662.558	356.240
813	7557262.362	4657653.070	355.962
814	7557254.765	4657652.932	356.150
815	7557262.216	4657643.139	355.863
816	7557254.622	4657642.779	356.033
817	7557262.108	4657633.121	355.788
818	7557254.529	4657633.011	355.935
819	7557262.110	4657623.326	355.694
820	7557254.483	4657623.070	355.841
821	7557262.065	4657613.390	355.622
822	7557254.496	4657613.154	355.754
823	7557262.142	4657603.522	355.514
824	7557254.549	4657603.357	355.686
825	7557262.272	4657593.627	355.457
826	7557254.678	4657593.394	355.605
827	7557262.445	4657583.715	355.361
828	7557254.837	4657583.300	355.519
829	7557262.694	4657573.852	355.249
830	7557260.820	4657573.547	355.281
831	7557255.122	4657572.621	355.401
832	7557262.967	4657563.967	355.150
833	7557255.436	4657563.766	355.307
834	7557263.359	4657553.981	355.039
835	7557255.763	4657553.717	355.205
836	7557263.683	4657544.030	354.950
837	7557256.078	4657543.777	355.124
838	7557264.053	4657534.122	354.863
839	7557256.442	4657533.927	355.045
840	7557264.543	4657524.227	354.783
841	7557256.949	4657523.696	354.954
842	7557265.038	4657514.296	354.705
843	7557257.490	4657513.655	354.870
844	7557265.634	4657504.400	354.618
845	7557258.066	4657503.720	354.786
846	7557266.242	4657494.489	354.538
847	7557258.690	4657493.949	354.693
848	7557266.920	4657484.571	354.454
849	7557259.459	4657484.160	354.614
850	7557267.599	4657474.714	354.380
851	7557260.136	4657473.970	354.522
852	7557268.356	4657464.876	354.295
853	7557260.876	4657464.399	354.443
854	7557269.092	4657454.974	354.195
855	7557261.661	4657454.380	354.346

КООРДИНАТИ И ОПИС НА ДЕТАЛНИ ТОЧКИ ПРИБРАНИ ОД ПРЕМЕРОТ

Број	Y	X	H
856	7557269.908	4657445.085	354.086
857	7557262.439	4657444.388	354.238
858	7557270.670	4657435.231	354.043
859	7557263.149	4657434.848	354.128
860	7557271.417	4657425.426	353.989
861	7557263.936	4657424.703	354.021
862	7557272.223	4657415.552	353.942
863	7557264.735	4657414.666	353.916
864	7557272.980	4657405.648	353.870
865	7557265.475	4657405.001	353.807
866	7557273.781	4657395.735	353.804
867	7557266.205	4657395.548	353.702
868	7557274.555	4657385.820	353.738
869	7557267.051	4657385.312	353.594
870	7557275.279	4657375.910	353.641
871	7557267.722	4657375.181	353.499
872	7557275.936	4657366.064	353.577
873	7557268.391	4657365.659	353.404
874	7557276.578	4657356.189	353.516
875	7557269.036	4657355.731	353.318
876	7557277.171	4657346.264	353.467
877	7557269.612	4657345.838	353.240
878	7557277.729	4657336.366	353.429
879	7557270.189	4657335.945	353.163
880	7557278.196	4657326.483	353.379
881	7557270.638	4657326.049	353.101
882	7557278.643	4657316.530	353.279
883	7557271.036	4657316.514	353.013
884	7557278.977	4657306.577	353.164
885	7557271.343	4657306.483	352.907
886	7557279.192	4657296.627	353.062
887	7557271.602	4657296.846	352.810
888	7557279.361	4657286.662	352.974
889	7557271.646	4657286.889	352.724
890	7557279.194	4657276.783	352.858
891	7557271.752	4657276.889	352.611
892	7557282.608	4658067.408	357.774
893	7557257.917	4657422.506	352.711
894	7557250.900	4657905.340	356.147
895	7557229.990	4657682.100	353.836
896	7557314.808	4658062.149	359.758
897	7557263.536	4657682.692	356.178
898	7557341.228	4658159.665	360.994
899	7557341.158	4658159.650	360.846
900	7557338.277	4658150.101	360.719

КООРДИНАТИ И ОПИС НА ДЕТАЛНИ ТОЧКИ ПРИБРАНИ ОД ПРЕМЕРОТ

Број	Y	X	H
901	7557338.353	4658150.093	360.877
902	7557335.584	4658140.627	360.740
903	7557335.511	4658140.644	360.593
904	7557332.756	4658131.171	360.495
905	7557332.802	4658131.129	360.657
906	7557330.066	4658121.534	360.566
907	7557330.037	4658121.559	360.412
908	7557327.441	4658111.988	360.278
909	7557327.515	4658111.998	360.471
910	7557324.927	4658102.474	360.351
911	7557324.906	4658102.562	360.185
912	7557322.420	4658092.913	360.103
913	7557322.447	4658092.905	360.218
914	7557320.073	4658083.407	360.117
915	7557320.103	4658083.377	359.958
916	7557317.647	4658073.831	359.843
917	7557317.751	4658073.865	360.000
918	7557315.701	4658067.298	359.829
919	7557315.383	4658063.993	359.855
920	7557315.336	4658063.990	359.711
921	7557313.072	4658054.577	359.641
922	7557313.109	4658054.590	359.782
923	7557310.813	4658044.877	359.698
924	7557310.786	4658044.886	359.547
925	7557308.562	4658035.093	359.476
926	7557308.630	4658035.091	359.647
927	7557273.461	4657822.145	357.472
928	7557273.680	4657820.754	357.354
929	7557273.720	4657820.753	357.501
930	7557272.725	4657810.974	357.423
931	7557272.618	4657810.977	357.286
932	7557271.631	4657801.115	357.177
933	7557271.726	4657801.113	357.317
934	7557270.776	4657791.216	357.205
935	7557270.737	4657791.208	357.047
936	7557269.855	4657781.432	356.974
937	7557269.927	4657781.412	357.122
938	7557269.046	4657771.599	356.880
939	7557269.119	4657771.584	357.031
940	7557268.320	4657761.595	356.932
941	7557268.273	4657761.599	356.784
942	7557267.574	4657751.813	356.705
943	7557267.639	4657751.778	356.859
944	7557266.969	4657741.859	356.771
945	7557266.899	4657741.898	356.639

КООРДИНАТИ И ОПИС НА ДЕТАЛНИ ТОЧКИ ПРИБРАНИ ОД ПРЕМЕРОТ

Број	Y	X	H
946	7557266.317	4657731.949	356.533
947	7557266.367	4657731.939	356.695
948	7557265.858	4657722.258	356.605
949	7557265.784	4657722.239	356.462
950	7557265.275	4657712.444	356.374
951	7557265.349	4657712.424	356.510
952	7557264.899	4657702.491	356.423
953	7557264.836	4657702.508	356.293
954	7557264.389	4657692.563	356.186
955	7557264.446	4657692.545	356.331
956	7557264.132	4657683.661	356.243
957	7557264.090	4657684.757	356.122
958	7557263.491	4657672.994	356.062
959	7557263.821	4657672.797	356.021
960	7557263.896	4657672.801	356.163
961	7557263.643	4657662.905	356.064
962	7557263.604	4657662.915	355.921
963	7557263.402	4657653.023	355.831
964	7557263.459	4657653.038	355.962
965	7557263.301	4657643.098	355.872
966	7557263.213	4657643.138	355.738
967	7557263.143	4657633.136	355.664
968	7557263.171	4657633.143	355.795
969	7557263.154	4657625.913	355.727
970	7557263.092	4657625.895	355.589
971	7557323.095	4658169.004	358.625
972	7557323.046	4658169.044	358.477
973	7557320.263	4658159.457	358.523
974	7557320.210	4658159.479	358.385
975	7557317.474	4658149.833	358.403
976	7557317.432	4658149.882	358.258
977	7557314.757	4658140.192	358.263
978	7557314.724	4658140.208	358.124
979	7557312.087	4658130.574	358.142
980	7557312.042	4658130.626	357.996
981	7557309.481	4658120.983	358.036
982	7557309.415	4658120.985	357.883
983	7557306.856	4658111.350	357.892
984	7557306.795	4658111.362	357.751
985	7557304.333	4658101.645	357.814
986	7557304.298	4658101.673	357.677
987	7557301.858	4658092.029	357.695
988	7557301.815	4658091.950	357.551
989	7557299.412	4658082.237	357.594
990	7557299.366	4658082.239	357.441

КООРДИНАТИ И ОПИС НА ДЕТАЛНИ ТОЧКИ ПРИБРАНИ ОД ПРЕМЕРОТ

Број	Y	X	H
991	7557297.005	4658072.603	357.490
992	7557297.007	4658072.573	357.335
993	7557294.628	4658062.834	357.413
994	7557294.588	4658062.839	357.274
995	7557292.349	4658053.064	357.318
996	7557292.293	4658053.105	357.159
997	7557290.116	4658043.344	357.206
998	7557290.077	4658043.402	357.059
999	7557287.956	4658033.640	357.093
1000	7557287.903	4658033.636	356.942
1001	7557285.839	4658023.870	356.989
1002	7557285.805	4658023.909	356.851
1003	7557283.760	4658014.098	356.883
1004	7557283.716	4658014.171	356.732
1005	7557281.720	4658004.313	356.781
1006	7557281.688	4658004.334	356.646
1007	7557279.765	4657994.501	356.700
1008	7557279.737	4657994.556	356.564
1009	7557277.822	4657984.724	356.597
1010	7557277.799	4657984.747	356.443
1011	7557275.973	4657974.935	356.513
1012	7557275.935	4657974.926	356.344
1013	7557274.093	4657965.082	356.424
1014	7557274.080	4657965.068	356.289
1015	7557272.362	4657955.297	356.324
1016	7557272.331	4657955.333	356.166
1017	7557270.708	4657945.403	356.198
1018	7557270.626	4657945.435	356.117
1019	7557268.998	4657935.615	356.123
1020	7557268.985	4657935.662	355.983
1021	7557267.432	4657925.865	356.016
1022	7557267.376	4657925.899	355.875
1023	7557255.157	4657927.797	356.304
1024	7557256.815	4657937.614	356.425
1025	7557259.424	4657953.155	356.543
1026	7557260.139	4657957.333	356.580
1027	7557261.921	4657967.382	356.693
1028	7557263.656	4657977.232	356.776
1029	7557265.518	4657987.107	356.896
1030	7557267.490	4657996.924	356.984
1031	7557269.527	4658006.687	357.104
1032	7557271.625	4658016.832	357.176
1033	7557273.764	4658026.377	357.305
1034	7557275.808	4658036.121	357.374
1035	7557278.011	4658046.134	357.501

КООРДИНАТИ И ОПИС НА ДЕТАЛНИ ТОЧКИ ПРИБРАНИ ОД ПРЕМЕРОТ

Број	Y	X	H
1036	7557280.285	4658055.857	357.603
1037	7557282.595	4658065.637	357.684
1038	7557284.941	4658075.482	357.809
1039	7557287.349	4658085.125	357.933
1040	7557289.804	4658094.945	358.016
1041	7557292.296	4658104.746	358.132
1042	7557294.864	4658114.550	358.249
1043	7557297.385	4658124.088	358.340
1044	7557300.141	4658133.778	358.470
1045	7557302.886	4658143.549	358.620
1046	7557305.608	4658153.173	358.725
1047	7557308.452	4658163.046	358.805
1048	7557311.320	4658172.779	358.924
1049	7557247.248	4657747.411	354.328
1050	7557247.214	4657747.427	354.189
1051	7557247.962	4657757.371	354.440
1052	7557248.717	4657767.345	354.514
1053	7557248.628	4657767.309	354.384
1054	7557249.487	4657777.307	354.606
1055	7557249.404	4657777.251	354.475
1056	7557250.316	4657787.194	354.684
1057	7557250.232	4657787.167	354.530
1058	7557251.184	4657797.206	354.777
1059	7557251.128	4657797.168	354.635
1060	7557252.109	4657807.068	354.870
1061	7557252.069	4657807.103	354.726
1062	7557253.075	4657817.108	354.964
1063	7557253.042	4657817.044	354.814
1064	7557254.154	4657827.002	355.058
1065	7557254.097	4657826.987	354.919
1066	7557255.241	4657836.869	355.149
1067	7557255.186	4657836.861	355.012
1068	7557256.351	4657846.850	355.239
1069	7557256.295	4657846.820	355.094
1070	7557257.649	4657856.573	355.332
1071	7557257.505	4657856.596	355.196
1072	7557258.778	4657866.625	355.445
1073	7557258.718	4657866.618	355.315
1074	7557260.124	4657876.555	355.548
1075	7557260.041	4657876.589	355.416
1076	7557261.477	4657886.431	355.648
1077	7557261.428	4657886.444	355.500
1078	7557262.901	4657896.401	355.739
1079	7557262.875	4657896.407	355.595
1080	7557264.434	4657906.196	355.834

КООРДИНАТИ И ОПИС НА ДЕТАЛНИ ТОЧКИ ПРИБРАНИ ОД ПРЕМЕРОТ

Број	Y	X	H
1081	7557264.349	4657906.168	355.692
1082	7557265.921	4657916.087	355.927
1083	7557265.861	4657916.067	355.784
1084	7557253.644	4657917.936	356.196
1085	7557252.125	4657907.988	356.124
1086	7557250.618	4657898.026	356.077
1087	7557249.137	4657888.218	355.961
1088	7557247.777	4657878.304	355.845
1089	7557246.456	4657868.124	355.726
1090	7557245.319	4657858.338	355.707
1091	7557243.791	4657848.218	355.584
1092	7557241.669	4657828.352	355.374
1093	7557240.573	4657818.242	355.250
1094	7557239.465	4657808.042	355.145
1095	7557238.428	4657798.207	355.036
1096	7557237.687	4657788.208	354.942
1097	7557237.086	4657778.290	354.910
1098	7557236.147	4657768.371	354.831
1099	7557235.253	4657758.202	354.684
1100	7557234.568	4657747.941	354.569
1101	7557254.470	4657682.558	356.300
1102	7557250.838	4657682.339	355.066
1103	7557248.310	4657682.319	354.740
1104	7557255.071	4657701.586	356.474
1105	7557253.474	4657701.450	356.294
1106	7557255.000	4657722.909	356.471
1107	7557256.146	4657722.881	356.604
1108	7557258.036	4657751.922	356.885
1109	7557259.554	4657771.438	357.100
1110	7557257.617	4657771.426	356.864
1111	7557256.344	4657771.513	356.362
1112	7557258.652	4657782.336	356.990
1113	7557257.784	4657782.309	356.627
1114	7557260.399	4657782.040	357.160
1115	7557262.089	4657801.406	357.298
1116	7557259.758	4657801.496	356.595
1117	7557261.311	4657821.796	356.458
1118	7557264.171	4657821.262	357.455
1119	7557266.310	4657841.096	357.630
1120	7557263.627	4657840.865	356.543
1121	7557266.148	4657861.312	356.733
1122	7557268.831	4657860.788	357.807
1123	7557271.112	4657880.450	357.971
1124	7557272.228	4657900.618	357.146
1125	7557274.225	4657900.259	358.166

КООРДИНАТИ И ОПИС НА ДЕТАЛНИ ТОЧКИ ПРИБРАНИ ОД ПРЕМЕРОТ

Број	Y	X	H
1126	7557277.145	4657920.136	358.384
1127	7557280.169	4657939.217	358.526
1128	7557283.542	4657958.795	358.764
1129	7557280.905	4657959.344	357.471
1130	7557284.804	4657979.190	357.822
1131	7557287.305	4657978.860	359.005
1132	7557291.224	4657998.259	359.224
1133	7557288.569	4657999.180	358.257
1134	7557292.402	4658017.580	358.447
1135	7557295.176	4658017.113	359.445
1136	7557299.335	4658036.841	359.654
1137	7557296.455	4658037.690	358.466
1138	7557302.595	4658056.773	359.668
1139	7557303.854	4658056.280	359.830
1140	7557308.449	4658075.373	360.064
1141	7557307.259	4658075.718	359.931
1142	7557311.560	4658095.313	360.055
1143	7557313.236	4658094.739	360.292
1144	7557318.233	4658114.271	360.505
1145	7557315.867	4658114.703	360.229
1146	7557319.583	4658134.355	360.253
1147	7557323.512	4658133.248	360.708
1148	7557329.081	4658152.525	360.915
1149	7557325.370	4658154.261	360.684
1150	7557254.039	4657662.075	356.147
1151	7557250.528	4657662.169	354.670
1152	7557248.374	4657662.640	354.553
1153	7557251.118	4657642.464	354.669
1154	7557253.561	4657642.504	355.821
1155	7557248.105	4657642.369	354.331
1156	7557250.755	4657622.598	354.515
1157	7557253.375	4657622.641	355.678
1158	7557253.442	4657602.846	355.504
1159	7557250.390	4657602.614	354.416
1160	7557250.765	4657582.674	354.357
1161	7557253.752	4657582.784	355.353
1162	7557254.214	4657563.251	355.168
1163	7557251.014	4657563.623	354.057
1164	7557248.496	4657563.802	353.853
1165	7557252.453	4657552.851	354.142
1166	7557254.578	4657553.150	355.022
1167	7557249.464	4657552.585	353.956
1168	7557244.522	4657551.900	352.536
1169	7557245.587	4657531.615	352.385
1170	7557250.178	4657531.980	353.710

КООРДИНАТИ И ОПИС НА ДЕТАЛНИ ТОЧКИ ПРИБРАНИ ОД ПРЕМЕРОТ

Број	Y	X	H
1171	7557253.201	4657532.533	353.989
1172	7557255.366	4657533.146	354.890
1173	7557256.400	4657513.186	354.683
1174	7557253.651	4657513.179	353.709
1175	7557254.509	4657493.301	353.410
1176	7557257.483	4657493.709	354.504
1177	7557258.173	4657483.653	354.497
1178	7557255.285	4657483.364	353.420
1179	7557252.640	4657483.413	353.115
1180	7557248.326	4657482.913	351.919
1181	7557249.973	4657464.662	351.894
1182	7557253.356	4657465.115	352.758
1183	7557256.419	4657464.893	353.137
1184	7557259.679	4657464.486	354.264
1185	7557261.259	4657443.907	354.079
1186	7557258.372	4657443.801	352.829
1187	7557251.602	4657442.648	351.704
1188	7557253.347	4657423.698	351.619
1189	7557256.881	4657423.757	352.430
1190	7557260.170	4657424.172	352.666
1191	7557262.806	4657424.287	353.831
1192	7557264.392	4657404.555	353.658
1193	7557265.822	4657384.868	353.346
1194	7557263.721	4657384.694	352.483
1195	7557265.273	4657365.182	352.472
1196	7557267.314	4657365.178	353.232
1197	7557268.488	4657345.508	353.032
1198	7557266.840	4657345.529	352.455
1199	7557267.107	4657325.635	351.910
1200	7557269.402	4657325.523	352.858
1201	7557270.079	4657305.855	352.750
1202	7557267.544	4657305.279	351.904
1203	7557265.739	4657286.781	351.895
1204	7557270.510	4657286.512	352.563
1205	7557274.583	4657442.749	352.413
1206	7557306.241	4658025.592	359.410
1207	7557306.580	4658025.480	359.247
1208	7557307.172	4658025.542	359.135
1209	7557297.986	4657977.806	358.517
1210	7557293.587	4657957.677	358.479
1211	7557292.470	4657947.245	357.667
1212	7557291.265	4657940.850	357.638
1213	7557289.829	4657937.525	358.308
1214	7557286.846	4657917.987	358.025
1215	7557283.894	4657898.647	357.781

КООРДИНАТИ И ОПИС НА ДЕТАЛНИ ТОЧКИ ПРИБРАНИ ОД ПРЕМЕРОТ

Број	Y	X	H
1216	7557280.879	4657879.233	357.667
1217	7557278.686	4657858.869	357.382
1218	7557276.680	4657839.830	357.232
1219	7557275.468	4657819.474	357.657
1220	7557249.821	4657701.945	355.366
1221	7557245.129	4657702.378	353.991
1222	7557246.162	4657722.766	354.129
1223	7557250.947	4657723.916	355.676
1224	7557253.793	4657724.474	355.938
1225	7557255.533	4657752.070	356.455
1226	7557252.472	4657752.043	356.091
1227	7557247.683	4657752.531	354.367
1228	7557249.452	4657771.974	354.558
1229	7557254.326	4657771.915	356.289
1230	7557256.223	4657782.571	356.557
1231	7557250.026	4657783.168	354.593
1232	7557251.800	4657802.527	354.781
1233	7557256.877	4657801.884	356.162
1234	7557258.641	4657821.651	356.137
1235	7557253.833	4657822.570	354.933
1236	7557255.852	4657840.690	355.082
1237	7557261.782	4657841.110	356.426
1238	7557263.091	4657861.369	356.491
1239	7557258.320	4657861.698	355.316
1240	7557261.163	4657882.941	355.548
1241	7557266.283	4657882.237	356.910
1242	7557269.363	4657882.100	357.023
1243	7557268.856	4657900.871	357.083
1244	7557263.802	4657901.327	355.709
1245	7557266.822	4657921.476	355.874
1246	7557272.788	4657920.431	357.165
1247	7557275.184	4657920.038	357.316
1248	7557277.880	4657937.469	357.398
1249	7557274.613	4657939.100	356.996
1250	7557269.951	4657940.203	356.054
1251	7557273.486	4657960.661	356.256
1252	7557278.610	4657959.812	357.297
1253	7557281.710	4657979.403	357.623
1254	7557277.295	4657980.055	356.481
1255	7557281.273	4658000.987	356.693
1256	7557286.526	4657999.897	358.200
1257	7557289.965	4658017.917	358.334
1258	7557285.009	4658019.183	356.885
1259	7557289.651	4658040.808	356.992
1260	7557294.666	4658039.311	358.336

КООРДИНАТИ И ОПИС НА ДЕТАЛНИ ТОЧКИ ПРИБРАНИ ОД ПРЕМЕРОТ

Број	Y	X	H
1261	7557293.754	4658058.471	357.289
1262	7557298.710	4658078.467	357.482
1263	7557303.403	4658097.123	357.692
1264	7557308.754	4658117.405	357.932
1265	7557313.785	4658136.127	358.158
1266	7557320.098	4658158.607	358.465
1267	7557243.597	4657663.344	353.493
1268	7557243.330	4657642.486	353.207
1269	7557247.309	4657621.536	354.111
1270	7557243.202	4657621.346	353.145
1271	7557243.361	4657600.813	352.973
1272	7557247.992	4657602.197	354.207
1273	7557247.456	4657582.313	353.996
1274	7557243.609	4657581.912	352.750
1275	7557243.889	4657565.457	352.559
1276	7557250.812	4657512.583	353.440
1277	7557246.237	4657511.636	352.117
1278	7557247.523	4657493.294	352.010
1279	7557252.067	4657493.242	353.214
1280	7557255.972	4657443.742	352.648
1281	7557254.594	4657402.563	351.346
1282	7557259.429	4657403.232	352.418
1283	7557262.209	4657403.680	352.556
1284	7557259.590	4657384.288	352.095
1285	7557256.073	4657383.230	351.241
1286	7557257.227	4657364.761	351.073
1287	7557262.573	4657364.942	352.270
1288	7557263.192	4657345.194	352.111
1289	7557258.456	4657344.291	350.922
1290	7557259.348	4657325.239	350.776
1291	7557265.134	4657325.448	351.876
1292	7557260.126	4657304.794	350.646
1293	7557265.192	4657305.142	351.655
1294	7557260.156	4657286.614	350.494
1295	7557283.256	4657287.130	352.703
1296	7557282.802	4657311.163	352.992
1297	7557281.463	4657326.927	353.138
1298	7557279.098	4657346.233	353.295
1299	7557276.282	4657385.325	353.244
1300	7557274.113	4657405.286	353.535
1301	7557272.255	4657424.255	353.712
1302	7557271.121	4657444.859	353.741
1303	7557269.561	4657464.608	354.036
1304	7557268.260	4657484.527	354.075
1305	7557267.253	4657504.295	354.185

КООРДИНАТИ И ОПИС НА ДЕТАЛНИ ТОЧКИ ПРИБРАНИ ОД ПРЕМЕРОТ

Број	Y	X	H
1306	7557268.769	4657504.294	353.496
1307	7557269.699	4657504.324	353.804
1308	7557266.111	4657523.967	354.410
1309	7557267.508	4657524.182	353.688
1310	7557268.394	4657524.417	353.903
1311	7557265.390	4657543.506	354.562
1312	7557265.406	4657543.481	354.539
1313	7557266.482	4657543.541	353.851
1314	7557262.813	4657622.271	355.481
1315	7557263.290	4657622.412	355.317
1316	7557263.582	4657622.566	355.335
1317	7557265.508	4657633.479	356.623
1318	7557266.259	4657661.069	357.321
1319	7557266.024	4657650.736	357.056
1320	7557250.755	4657905.162	356.139
1321	7557229.865	4657681.923	353.833
1322	7557319.310	4658157.662	358.421
1323	7557306.133	4658109.868	357.818
1324	7557293.616	4658060.103	357.302
1325	7557282.572	4658010.262	356.791
1326	7557270.755	4657948.248	356.096
1327	7557258.496	4657947.567	356.481
1328	7557247.036	4657750.211	354.294
1329	7557251.104	4657800.280	354.734
1330	7557256.427	4657850.526	355.203
1331	7557262.893	4657898.312	355.670
1332	7557242.486	4657838.304	355.480
1333	7557243.166	4657845.296	355.527
1334	7557221.130	4657604.156	351.033
1335	7557220.953	4657605.142	351.464
1336	7557226.492	4657605.505	352.432
1337	7557228.489	4657604.369	353.033
1338	7557226.048	4657602.932	352.219
1339	7557222.197	4657602.216	351.737
1340	7557232.015	4657388.188	347.988
1341	7557234.125	4657389.051	348.504
1342	7557237.362	4657389.149	348.865
1343	7557237.239	4657385.440	348.903
1344	7557234.954	4657385.404	348.680
1345	7557231.837	4657386.670	347.623
1346	7557232.027	4657385.543	348.077
1347	7557251.674	4657954.763	352.168
1348	7557250.604	4657948.582	352.404
1349	7557258.964	4657953.703	356.545
1350	7557257.626	4657947.085	356.449

КООРДИНАТИ И ОПИС НА ДЕТАЛНИ ТОЧКИ ПРИБРАНИ ОД ПРЕМЕРОТ

Број	Y	X	H
1351	7557228.028	4657851.572	352.216
1352	7557230.915	4657870.048	352.074
1353	7557234.143	4657892.009	351.464
1354	7557237.919	4657911.754	351.929
1355	7557239.957	4657932.024	351.780
1356	7557248.250	4657947.352	352.803
1357	7557242.162	4657947.349	352.190
1358	7557247.412	4657976.880	351.587
1359	7557244.639	4657961.573	352.031
1360	7557253.339	4657956.597	354.008
1361	7557257.912	4657954.340	355.960
1362	7557248.763	4657985.400	351.467
1363	7557251.798	4658000.637	351.599
1364	7557256.072	4658018.914	351.704
1365	7557259.839	4658038.029	352.040
1366	7557265.503	4658059.857	353.082
1367	7557268.192	4658070.376	353.657
1368	7557272.054	4658083.113	353.692
1369	7557276.133	4658096.364	354.102
1370	7557282.391	4658115.635	354.597
1371	7557287.629	4658130.318	354.919
1372	7557289.539	4658136.390	355.609
1373	7557301.621	4658179.078	357.162
1374	7557295.746	4658155.438	357.225
1375	7557225.008	4657831.899	352.594
1376	7557222.621	4657811.142	353.277
1377	7557221.453	4657790.415	353.805
1378	7557220.423	4657769.929	353.834
1379	7557219.786	4657748.586	353.831
1380	7557219.654	4657727.579	352.901
1381	7557219.824	4657707.597	352.470
1382	7557219.624	4657688.000	351.872
1383	7557220.033	4657667.803	351.304
1384	7557219.827	4657647.944	351.344
1385	7557220.154	4657631.728	351.204
1386	7557220.200	4657608.725	351.367
1387	7557220.292	4657599.965	351.383
1388	7557220.616	4657587.943	351.520
1389	7557221.522	4657568.104	351.394
1390	7557223.315	4657546.413	351.284
1391	7557224.022	4657527.595	351.225
1392	7557228.517	4657465.533	349.868
1393	7557227.452	4657484.692	350.522
1394	7557225.690	4657506.542	350.951
1395	7557228.932	4657445.751	349.388

КООРДИНАТИ И ОПИС НА ДЕТАЛНИ ТОЧКИ ПРИБРАНИ ОД ПРЕМЕРОТ

Број	Y	X	H
1396	7557229.436	4657418.747	348.254
1397	7557229.039	4657425.913	348.502
1398	7557231.670	4657385.102	347.916
1399	7557231.656	4657367.458	347.548
1400	7557232.092	4657347.788	347.709
1401	7557232.414	4657327.425	347.815
1402	7557232.052	4657306.472	347.574
1403	7557231.500	4657287.423	347.344
1404	7557231.415	4657271.831	347.259
1405	7557250.902	4657905.357	356.171
1406	7557226.342	4657604.383	351.235
1407	7557226.609	4657604.427	352.149
1408	7557237.489	4657387.552	347.596
1409	7557237.589	4657387.494	348.493
1410	7557238.463	4657386.868	348.982
1411	7557282.430	4658067.244	357.773
1412	7557227.942	4657833.672	352.760
1413	7557230.023	4657852.164	352.390
1414	7557232.650	4657870.122	352.191
1415	7557236.522	4657891.561	351.751
1416	7557239.633	4657911.326	351.901
1417	7557242.904	4657932.074	352.099
1418	7557246.850	4657942.956	352.701
1419	7557261.212	4657967.257	356.568
1420	7557263.091	4657977.159	356.742
1421	7557264.954	4657986.962	356.762
1422	7557308.118	4658174.393	358.037
1423	7557310.769	4658172.509	358.905
1424	7557299.119	4658154.851	357.595
1425	7557303.122	4658153.826	357.993
1426	7557304.908	4658153.141	358.692
1427	7557299.419	4658133.613	358.436
1428	7557294.243	4658114.471	358.196
1429	7557288.871	4658094.939	358.004
1430	7557284.199	4658075.503	357.734
1431	7557279.583	4658055.486	357.577
1432	7557274.988	4658035.904	357.361
1433	7557270.970	4658016.454	357.145
1434	7557267.050	4657996.867	356.914
1435	7557254.517	4657927.567	356.272
1436	7557251.195	4657907.816	356.253
1437	7557248.461	4657887.960	355.902
1438	7557245.084	4657867.878	355.672
1439	7557243.045	4657848.015	355.552
1440	7557241.316	4657828.193	355.411

КООРДИНАТИ И ОПИС НА ДЕТАЛНИ ТОЧКИ ПРИБРАНИ ОД ПРЕМЕРОТ

Број	Y	X	H
1441	7557239.702	4657827.949	355.366
1442	7557228.551	4657809.749	353.766
1443	7557236.917	4657808.140	355.076
1444	7557238.699	4657807.689	355.229
1445	7557235.753	4657788.145	354.998
1446	7557232.662	4657788.559	354.690
1447	7557228.821	4657790.299	354.354
1448	7557228.723	4657768.293	354.216
1449	7557235.613	4657768.058	354.856
1450	7557233.796	4657747.939	354.628
1451	7557232.216	4657747.681	354.558
1452	7557223.166	4657748.484	353.739
1453	7557232.954	4657727.796	354.479
1454	7557231.008	4657707.879	354.112
1455	7557222.685	4657687.932	352.355
1456	7557230.886	4657687.657	354.034
1457	7557229.294	4657667.760	353.778
1458	7557227.692	4657647.582	353.249
1459	7557229.958	4657647.340	353.698
1460	7557229.953	4657627.648	353.522
1461	7557222.055	4657608.403	351.696
1462	7557229.755	4657607.595	353.357
1463	7557228.322	4657587.866	352.899
1464	7557230.139	4657587.237	353.140
1465	7557230.699	4657567.302	353.054
1466	7557229.552	4657567.277	353.009
1467	7557229.607	4657546.960	352.614
1468	7557231.675	4657547.008	352.806
1469	7557232.376	4657527.300	352.631
1470	7557230.681	4657527.326	352.384
1471	7557232.077	4657506.824	352.299
1472	7557233.310	4657506.818	352.437
1473	7557234.694	4657486.834	352.247
1474	7557236.145	4657466.888	351.932
1475	7557237.885	4657447.198	351.814
1476	7557236.494	4657446.980	351.416
1477	7557238.174	4657426.715	351.137
1478	7557239.384	4657426.927	351.485
1479	7557239.120	4657406.988	350.814
1480	7557240.934	4657406.907	351.222
1481	7557242.410	4657387.440	350.911
1482	7557233.395	4657367.392	348.085
1483	7557241.680	4657367.240	350.566
1484	7557243.535	4657367.139	350.751
1485	7557244.123	4657347.412	350.551

КООРДИНАТИ И ОПИС НА ДЕТАЛНИ ТОЧКИ ПРИБРАНИ ОД ПРЕМЕРОТ

Број	Y	X	H
1486	7557243.111	4657346.988	350.757
1487	7557242.807	4657327.494	350.134
1488	7557245.808	4657327.550	350.376
1489	7557245.859	4657307.954	350.227
1490	7557244.175	4657307.913	350.133
1491	7557242.719	4657307.785	349.833
1492	7557242.866	4657287.529	349.680
1493	7557246.400	4657288.024	349.985
1494	7557246.088	4657268.782	349.880
1495	7557243.659	4657267.927	349.710
1496	7557241.553	4657268.387	349.481

Изработил
Зоран Цветковски дипл.геод.инж.

--FieldGenius v 9.2.22.2 (2017-08-31)
JB,NMBENZISKA-AGINO,DT07-27-2021,TM00:14:07
MO,AD0,UN1,SF1.000000,EC0,EO0.0,AU0
CS,CO3,ZGUser-Defined Systems,ZNKUMANOVO:,DN
VA,PV3,N 0.0000,E 0.0000,LZ0.0000,SO0.00000,SA0.00000,GN1:Ellipsoidal ()
--Projection Parameters: Central Meridian=E21°00'00.00000",Latitude of Origin=N0°00'00.00000",Scale=0.999900,False Easting=7500000.000000,False Northing=0.000000
--Datum Parameters: Delta X=740.115100,Delta Y=318.709400,Delta Z=579.855500,Scale=-36.457100,Rotation X=-4.362990",Rotation Y=1.166120",Rotation Z=17.234220"
--Ellipsoid Parameters: Equitorial Radius (a)=6377397.155000,Polar Radius (b)=6356078.963000,Inverse Flattening (1/f)=299.152815
--Instrument Selected: Type=GNSS,Profile=R6,Model=NOVA R6
--FieldGenius v 9.2.22.2 (2017-08-31)
JB,NMBENZISKA-AGINO,DT07-28-2021,TM12:01:18
MO,AD0,UN1,SF1.000000,EC0,EO0.0,AU0
--FieldGenius v 9.2.22.2 (2017-08-31)
JB,NMBENZISKA-AGINO,DT07-29-2021,TM07:36:29
MO,AD0,UN1,SF1.000000,EC0,EO0.0,AU0
--Instrument Selected: Type=GNSS,Profile=R6,Model=NOVA R6
--FieldGenius v 9.2.22.2 (2017-08-31)
JB,NMBENZISKA-AGINO,DT07-29-2021,TM07:41:06
MO,AD0,UN1,SF1.000000,EC0,EO0.0,AU0
--Instrument Selected: Type=GNSS,Profile=R6,Model=NOVA R6
--GNSS Profile Tolerance RT: Obs=1,Solution=RTK
Fixed,Elev=10,PDOP=7.0,SVs=5,RefID=Any,StdDevH=0.300m,StdDevV=0.300m,Tilt=0.50
--GNSS Profile Tolerance PP: Not Active
--GNSS Statistics RT: Obs=1,Solution=RTK
Fixed,PDOPMax=1.40,SVMin=14,StdDevH=0.009m,StdDevV=0.018m,RefID=0002,RefLat=N42°08'10.89117",RefLon=E21°43'03.07839",RefHgt=391.526m,RefFormat=,MountPoint=iMAX-GNSS
--GNSS Statistics PP: Not Active
--PP Time: StartWeek=2168,StartSec=367974.0,StopWeek=2168,StopSec=367975.0
--Antenna: Desc=NOVA R6,True=2.113m,Meas=2.000m,ARP_V=0.0mm,ARP_H=0.0mm,NGS_ID="
",NGS_L1=113.0mm,NGS_L2=104.0mm
AH,DC2,MA2.000,ME2,RA2.113
JB,NMBENZISKA-AGINO,DT07-29-2021,TM08:10:56
EP,TM06:12:55.0000,LA42.05891429767,LN21.68596833967,HT391.5580,RN0.0070,RE0.0060,RV0.0180,DH0.8,DV1.2,GM4,CL1
GS,PN1,N 4657436.0425,E 7557216.6618,EL347.0146,--
--GNSS Statistics RT: Obs=1,Solution=RTK
Fixed,PDOPMax=1.60,SVMin=13,StdDevH=0.010m,StdDevV=0.019m,RefID=0002,RefLat=N42°08'10.89117",RefLon=E21°43'03.07839",RefHgt=391.526m,RefFormat=,MountPoint=iMAX-GNSS
--GNSS Statistics PP: Not Active
--PP Time: StartWeek=2168,StartSec=367986.0,StopWeek=2168,StopSec=367987.0
JB,NMBENZISKA-AGINO,DT07-29-2021,TM08:11:08
EP,TM06:13:07.0000,LA42.05892300967,LN21.68602886250,HT392.0900,RN0.0070,RE0.0070,RV0.0190,DH0.9,DV1.3,GM4,CL1
GS,PN2,N 4657437.0505,E 7557221.6635,EL347.5466,--ASFALT
--GNSS Statistics RT: Obs=1,Solution=RTK
Fixed,PDOPMax=1.40,SVMin=13,StdDevH=0.011m,StdDevV=0.020m,RefID=0002,RefLat=N42°08'10.89117",RefLon=E21°43'03.07839",RefHgt=391.526m,RefFormat=,MountPoint=iMAX-GNSS
--GNSS Statistics PP: Not Active
--PP Time: StartWeek=2168,StartSec=367992.0,StopWeek=2168,StopSec=367993.0
JB,NMBENZISKA-AGINO,DT07-29-2021,TM08:11:14
EP,TM06:13:13.0000,LA42.05892997133,LN21.68608391833,HT392.5330,RN0.0080,RE0.0070,RV0.0200,DH0.8,DV1.2,GM4,CL1
GS,PN3,N 4657437.8605,E 7557226.2143,EL347.9896,--ASFALT
--GNSS Statistics RT: Obs=1,Solution=RTK
Fixed,PDOPMax=1.70,SVMin=10,StdDevH=0.016m,StdDevV=0.035m,RefID=0002,RefLat=N42°08'10.89117",RefLon=E21°43'03.07839",RefHgt=391.526m,RefFormat=,MountPoint=iMAX-GNSS
--GNSS Statistics PP: Not Active
--PP Time: StartWeek=2168,StartSec=367997.0,StopWeek=2168,StopSec=367998.0
JB,NMBENZISKA-AGINO,DT07-29-2021,TM08:11:19
EP,TM06:13:18.0000,LA42.05893050517,LN21.68610686233,HT392.5310,RN0.0120,RE0.0110,RV0.0350,DH1.0,DV1.4,GM4,CL1
GS,PN4,N 4657437.9351,E 7557228.1129,EL347.9876,--DZID
--GNSS Statistics RT: Obs=1,Solution=RTK
Fixed,PDOPMax=3.10,SVMin=10,StdDevH=0.018m,StdDevV=0.036m,RefID=0002,RefLat=N42°08'10.89117",RefLon=E21°43'03.07839",RefHgt=391.526m,RefFormat=,MountPoint=iMAX-GNSS
--GNSS Statistics PP: Not Active
--PP Time: StartWeek=2168,StartSec=368006.0,StopWeek=2168,StopSec=368007.0
JB,NMBENZISKA-AGINO,DT07-29-2021,TM08:11:28
EP,TM06:13:27.0000,LA42.05893154733,LN21.68610714483,HT393.4240,RN0.0140,RE0.0120,RV0.0360,DH1.2,DV2.9,GM4,CL1
GS,PN5,N 4657438.0511,E 7557228.1353,EL348.8807,--ZICAOGRADA
--GNSS Statistics RT: Obs=1,Solution=RTK
Fixed,PDOPMax=4.70,SVMin=7,StdDevH=0.011m,StdDevV=0.027m,RefID=0002,RefLat=N42°08'10.89117",RefLon=E21°43'03.07839",RefHgt=391.526m,RefFormat=,MountPoint=iMAX-GNSS
--GNSS Statistics PP: Not Active
--PP Time: StartWeek=2168,StartSec=368023.0,StopWeek=2168,StopSec=368024.0
JB,NMBENZISKA-AGINO,DT07-29-2021,TM08:11:45
EP,TM06:13:44.0000,LA42.05900627033,LN21.68610769267,HT392.7740,RN0.0090,RE0.0070,RV0.0270,DH1.5,DV4.5,GM4,CL1
GS,PN6,N 4657446.3508,E 7557228.1137,EL348.2307,--ZICAOGRADA
--GNSS Statistics RT: Obs=1,Solution=RTK
Fixed,PDOPMax=22.20,SVMin=6,StdDevH=0.098m,StdDevV=0.191m,RefID=0002,RefLat=N42°08'10.89117",RefLon=E21°43'03.07839",RefHgt=391.526m,RefFormat=,MountPoint=iMAX-GNSS
--GNSS Statistics PP: Not Active
--PP Time: StartWeek=2168,StartSec=368032.0,StopWeek=2168,StopSec=368034.0
--GNSS stored point exceeds tolerance - user overrode tolerance control
JB,NMBENZISKA-AGINO,DT07-29-2021,TM08:11:55
EP,TM06:13:54.0000,LA42.05900723583,LN21.68610838267,HT392.4500,RN0.0520,RE0.0830,RV0.1910,DH5.5,DV21.5,GM4,CL1
GS,PN7,N 4657446.4585,E 7557228.1700,EL347.9067,--MESOGRADA
--GNSS Statistics RT: Obs=1,Solution=RTK
Fixed,PDOPMax=2.40,SVMin=8,StdDevH=0.022m,StdDevV=0.066m,RefID=0002,RefLat=N42°08'10.89117",RefLon=E21°43'03.07839",RefHgt=391.526m,RefFormat=,MountPoint=iMAX-GNSS
--GNSS Statistics PP: Not Active
--PP Time: StartWeek=2168,StartSec=368042.0,StopWeek=2168,StopSec=368043.0
JB,NMBENZISKA-AGINO,DT07-29-2021,TM08:12:04
EP,TM06:14:03.0000,LA42.05900684500,LN21.68607407967,HT392.5690,RN0.0190,RE0.0110,RV0.0660,DH1.4,DV2.0,GM4,CL1
GS,PN8,N 4657446.3922,E 7557225.3311,EL348.0257,--MESOGRADA
--GNSS Statistics RT: Obs=1,Solution=RTK
Fixed,PDOPMax=1.80,SVMin=13,StdDevH=0.009m,StdDevV=0.021m,RefID=0002,RefLat=N42°08'10.89117",RefLon=E21°43'03.07839",RefHgt=391.526m,RefFormat=,MountPoint=iMAX-GNSS

--GNSS Statistics PP: Not Active
--PP Time: StartWeek=2168,StartSec=368061.0,StopWeek=2168,StopSec=368062.0
JB,NMBENZISKA-AGINO,DT07-29-2021,TM08:12:23
EP,TM06:14:22.0000,LA42.05900043383,LN21.68602644867,HT392.4150,RN0.0070,RE0.0060,RV0.0210,DH0.9,DV1.5,GM4,CL1
GS,PN9,N 4657445.6484,E 7557221.3944,EL347.8717,--ZICAOGRADA
--GNSS Statistics RT: Obs=1,Solution=RTK
Fixed,PDOPMax=2.10,SVMin=12,StdDevH=0.009m,StdDevV=0.021m,RefID=0002,RefLat=N42°08'10.89117",RefLon=E21°43'03.07839",RefHgt=
391.526m,RefFormat=,MountPoint=iMAX-GNSS
--GNSS Statistics PP: Not Active
--PP Time: StartWeek=2168,StartSec=368101.0,StopWeek=2168,StopSec=368102.0
JB,NMBENZISKA-AGINO,DT07-29-2021,TM08:13:03
EP,TM06:15:02.0000,LA42.05899222417,LN21.68594289817,HT391.9470,RN0.0070,RE0.0060,RV0.0210,DH1.1,DV1.8,GM4,CL1
GS,PN10,N 4657444.6808,E 7557214.4862,EL347.4037,--ZICAOGRADA
--GNSS Statistics RT: Obs=1,Solution=RTK
Fixed,PDOPMax=1.40,SVMin=14,StdDevH=0.011m,StdDevV=0.020m,RefID=0002,RefLat=N42°08'10.89117",RefLon=E21°43'03.07839",RefHgt=
391.526m,RefFormat=,MountPoint=iMAX-GNSS
--GNSS Statistics PP: Not Active
--PP Time: StartWeek=2168,StartSec=368140.0,StopWeek=2168,StopSec=368141.0
JB,NMBENZISKA-AGINO,DT07-29-2021,TM08:13:42
EP,TM06:15:41.0000,LA42.05885133817,LN21.68597087683,HT391.5350,RN0.0080,RE0.0070,RV0.0200,DH0.8,DV1.2,GM4,CL1
GS,PN11,N 4657429.0514,E 7557216.9282,EL346.9916,--
--GNSS Statistics RT: Obs=1,Solution=RTK
Fixed,PDOPMax=2.90,SVMin=10,StdDevH=0.011m,StdDevV=0.021m,RefID=0002,RefLat=N42°08'10.89117",RefLon=E21°43'03.07839",RefHgt=
391.526m,RefFormat=,MountPoint=iMAX-GNSS
--GNSS Statistics PP: Not Active
--PP Time: StartWeek=2168,StartSec=368147.0,StopWeek=2168,StopSec=368148.0
JB,NMBENZISKA-AGINO,DT07-29-2021,TM08:13:49
EP,TM06:15:48.0000,LA42.05884922250,LN21.68603358450,HT391.8120,RN0.0080,RE0.0070,RV0.0210,DH1.0,DV2.7,GM4,CL1
GS,PN12,N 4657428.8582,E 7557222.1204,EL347.2686,--
--GNSS Statistics RT: Obs=1,Solution=RTK
Fixed,PDOPMax=3.10,SVMin=10,StdDevH=0.011m,StdDevV=0.022m,RefID=0002,RefLat=N42°08'10.89117",RefLon=E21°43'03.07839",RefHgt=
391.526m,RefFormat=,MountPoint=iMAX-GNSS
--GNSS Statistics PP: Not Active
--PP Time: StartWeek=2168,StartSec=368150.0,StopWeek=2168,StopSec=368151.0
JB,NMBENZISKA-AGINO,DT07-29-2021,TM08:13:52
EP,TM06:15:51.0000,LA42.05885032783,LN21.68605725017,HT392.0640,RN0.0080,RE0.0070,RV0.0220,DH1.1,DV2.9,GM4,CL1
GS,PN13,N 4657428.9968,E 7557224.0783,EL347.5206,--
--GNSS Statistics RT: Obs=1,Solution=RTK
Fixed,PDOPMax=2.60,SVMin=11,StdDevH=0.011m,StdDevV=0.022m,RefID=0002,RefLat=N42°08'10.89117",RefLon=E21°43'03.07839",RefHgt=
391.526m,RefFormat=,MountPoint=iMAX-GNSS
--GNSS Statistics PP: Not Active
--PP Time: StartWeek=2168,StartSec=368155.0,StopWeek=2168,StopSec=368156.0
JB,NMBENZISKA-AGINO,DT07-29-2021,TM08:13:57
EP,TM06:15:56.0000,LA42.05884504883,LN21.68606589250,HT392.1430,RN0.0080,RE0.0070,RV0.0220,DH1.0,DV2.4,GM4,CL1
GS,PN14,N 4657428.4162,E 7557224.7983,EL347.5996,--ASFALT
--GNSS Statistics RT: Obs=1,Solution=RTK
Fixed,PDOPMax=1.70,SVMin=13,StdDevH=0.011m,StdDevV=0.022m,RefID=0002,RefLat=N42°08'10.89117",RefLon=E21°43'03.07839",RefHgt=
391.526m,RefFormat=,MountPoint=iMAX-GNSS
--GNSS Statistics PP: Not Active
--PP Time: StartWeek=2168,StartSec=368159.0,StopWeek=2168,StopSec=368160.0
JB,NMBENZISKA-AGINO,DT07-29-2021,TM08:14:01
EP,TM06:16:00.0000,LA42.05884694383,LN21.68610029350,HT392.4270,RN0.0080,RE0.0070,RV0.0220,DH0.9,DV1.5,GM4,CL1
GS,PN15,N 4657428.6497,E 7557227.6440,EL347.8836,--ASFALT
--GNSS Statistics RT: Obs=1,Solution=RTK
Fixed,PDOPMax=1.50,SVMin=13,StdDevH=0.011m,StdDevV=0.022m,RefID=0002,RefLat=N42°08'10.89117",RefLon=E21°43'03.07839",RefHgt=
391.526m,RefFormat=,MountPoint=iMAX-GNSS
--GNSS Statistics PP: Not Active
--PP Time: StartWeek=2168,StartSec=368166.0,StopWeek=2168,StopSec=368167.0
JB,NMBENZISKA-AGINO,DT07-29-2021,TM08:14:08
EP,TM06:16:07.0000,LA42.05884555883,LN21.68611237733,HT392.9130,RN0.0080,RE0.0070,RV0.0220,DH0.8,DV1.2,GM4,CL1
GS,PN16,N 4657428.5039,E 7557228.6454,EL348.3696,--ZICAOGRADA
--GNSS Statistics RT: Obs=1,Solution=RTK
Fixed,PDOPMax=5.10,SVMin=6,StdDevH=0.021m,StdDevV=0.050m,RefID=0002,RefLat=N42°08'10.89117",RefLon=E21°43'03.07839",RefHgt=3
91.526m,RefFormat=,MountPoint=iMAX-GNSS
--GNSS Statistics PP: Not Active
--PP Time: StartWeek=2168,StartSec=368183.0,StopWeek=2168,StopSec=368188.0
JB,NMBENZISKA-AGINO,DT07-29-2021,TM08:14:29
EP,TM06:16:28.0000,LA42.05870046667,LN21.68612013883,HT392.4580,RN0.0150,RE0.0150,RV0.0500,DH2.4,DV4.5,GM4,CL1
GS,PN17,N 4657412.3938,E 7557229.4178,EL347.9145,--ZICAOGRADA
--GNSS Statistics RT: Obs=1,Solution=RTK
Fixed,PDOPMax=4.60,SVMin=9,StdDevH=0.036m,StdDevV=0.122m,RefID=0002,RefLat=N42°08'10.89117",RefLon=E21°43'03.07839",RefHgt=3
91.526m,RefFormat=,MountPoint=iMAX-GNSS
--GNSS Statistics PP: Not Active
--PP Time: StartWeek=2168,StartSec=368197.0,StopWeek=2168,StopSec=368199.0
JB,NMBENZISKA-AGINO,DT07-29-2021,TM08:14:40
EP,TM06:16:39.0000,LA42.05869977217,LN21.68609137483,HT392.4310,RN0.0300,RE0.0200,RV0.1220,DH1.3,DV4.4,GM4,CL1
GS,PN18,N 4657412.2975,E 7557227.0376,EL347.8875,--ASFALT
--GNSS Statistics RT: Obs=1,Solution=RTK
Fixed,PDOPMax=3.20,SVMin=9,StdDevH=0.016m,StdDevV=0.045m,RefID=0002,RefLat=N42°08'10.89117",RefLon=E21°43'03.07839",RefHgt=3
91.526m,RefFormat=,MountPoint=iMAX-GNSS
--GNSS Statistics PP: Not Active
--PP Time: StartWeek=2168,StartSec=368200.0,StopWeek=2168,StopSec=368204.0
JB,NMBENZISKA-AGINO,DT07-29-2021,TM08:14:45
EP,TM06:16:44.0000,LA42.05869882583,LN21.68607914350,HT392.0090,RN0.0120,RE0.0110,RV0.0450,DH1.2,DV3.0,GM4,CL1
GS,PN19,N 4657412.1842,E 7557226.0261,EL347.4655,--ASFALT
--GNSS Statistics RT: Obs=1,Solution=RTK
Fixed,PDOPMax=3.20,SVMin=11,StdDevH=0.016m,StdDevV=0.044m,RefID=0002,RefLat=N42°08'10.89117",RefLon=E21°43'03.07839",RefHgt=
391.526m,RefFormat=,MountPoint=iMAX-GNSS
--GNSS Statistics PP: Not Active
--PP Time: StartWeek=2168,StartSec=368207.0,StopWeek=2168,StopSec=368208.0
JB,NMBENZISKA-AGINO,DT07-29-2021,TM08:14:49
EP,TM06:16:48.0000,LA42.05869866117,LN21.68606987317,HT391.9120,RN0.0120,RE0.0110,RV0.0440,DH1.2,DV3.0,GM4,CL1
GS,PN20,N 4657412.1598,E 7557225.2589,EL347.3685,--
--GNSS Statistics RT: Obs=1,Solution=RTK
Fixed,PDOPMax=2.00,SVMin=11,StdDevH=0.011m,StdDevV=0.027m,RefID=0002,RefLat=N42°08'10.89117",RefLon=E21°43'03.07839",RefHgt=
391.526m,RefFormat=,MountPoint=iMAX-GNSS
--GNSS Statistics PP: Not Active

--PP Time: StartWeek=2168,StartSec=368211.0,StopWeek=2168,StopSec=368212.0
JB,NMBENZISKA-AGINO,DT07-29-2021,TM08:14:53
EP,TM06:16:52.0000,LA42.05869378100,LN21.68605330150,HT391.7210,RN0.0080,RE0.0070,RV0.0270,DH1.0,DV1.7,GM4,CL1
GS,PN21,N 4657411.6067,E 7557223.8917,EL347.1774,--
--GNSS Statistics RT: Obs=1,Solution=RTK
Fixed,PDOPMax=1.60,SVMin=13,StdDevH=0.010m,StdDevV=0.020m,RefID=0002,RefLat=N42°08'10.89117",RefLon=E21°43'03.07839",RefHgt=
391.526m,RefFormat=,MountPoint=iMAX-GNSS
--GNSS Statistics PP: Not Active
--PP Time: StartWeek=2168,StartSec=368226.0,StopWeek=2168,StopSec=368227.0
JB,NMBENZISKA-AGINO,DT07-29-2021,TM08:15:08
EP,TM06:17:07.0000,LA42.05868103833,LN21.68598086617,HT391.5560,RN0.0070,RE0.0070,RV0.0200,DH0.9,DV1.4,GM4,CL1
GS,PN22,N 4657410.1430,E 7557217.9076,EL347.0125,--
--GNSS Statistics RT: Obs=1,Solution=RTK
Fixed,PDOPMax=1.60,SVMin=13,StdDevH=0.011m,StdDevV=0.021m,RefID=0002,RefLat=N42°08'10.89117",RefLon=E21°43'03.07839",RefHgt=
391.526m,RefFormat=,MountPoint=iMAX-GNSS
--GNSS Statistics PP: Not Active
--PP Time: StartWeek=2168,StartSec=368230.0,StopWeek=2168,StopSec=368231.0
JB,NMBENZISKA-AGINO,DT07-29-2021,TM08:15:12
EP,TM06:17:11.0000,LA42.05867941783,LN21.68594784650,HT391.1690,RN0.0080,RE0.0070,RV0.0210,DH0.9,DV1.4,GM4,CL1
GS,PN23,N 4657409.9410,E 7557215.1760,EL346.6254,--
--GNSS Statistics RT: Obs=1,Solution=RTK
Fixed,PDOPMax=2.20,SVMin=11,StdDevH=0.011m,StdDevV=0.022m,RefID=0002,RefLat=N42°08'10.89117",RefLon=E21°43'03.07839",RefHgt=
391.526m,RefFormat=,MountPoint=iMAX-GNSS
--GNSS Statistics PP: Not Active
--PP Time: StartWeek=2168,StartSec=368249.0,StopWeek=2168,StopSec=368250.0
JB,NMBENZISKA-AGINO,DT07-29-2021,TM08:15:31
EP,TM06:17:30.0000,LA42.05848564317,LN21.68598452517,HT390.8700,RN0.0080,RE0.0070,RV0.0220,DH1.0,DV1.9,GM4,CL1
GS,PN24,N 4657388.4431,E 7557218.3854,EL346.3263,--
--GNSS Statistics RT: Obs=1,Solution=RTK
Fixed,PDOPMax=2.70,SVMin=12,StdDevH=0.011m,StdDevV=0.023m,RefID=0002,RefLat=N42°08'10.89117",RefLon=E21°43'03.07839",RefHgt=
391.526m,RefFormat=,MountPoint=iMAX-GNSS
--GNSS Statistics PP: Not Active
--PP Time: StartWeek=2168,StartSec=368255.0,StopWeek=2168,StopSec=368256.0
JB,NMBENZISKA-AGINO,DT07-29-2021,TM08:15:37
EP,TM06:17:36.0000,LA42.05850025183,LN21.68607509183,HT391.6200,RN0.0080,RE0.0070,RV0.0230,DH1.0,DV2.4,GM4,CL1
GS,PN25,N 4657390.1261,E 7557225.8686,EL347.0763,--
--GNSS Statistics RT: Obs=1,Solution=RTK
Fixed,PDOPMax=2.70,SVMin=12,StdDevH=0.011m,StdDevV=0.022m,RefID=0002,RefLat=N42°08'10.89117",RefLon=E21°43'03.07839",RefHgt=
391.526m,RefFormat=,MountPoint=iMAX-GNSS
--GNSS Statistics PP: Not Active
--PP Time: StartWeek=2168,StartSec=368260.0,StopWeek=2168,StopSec=368261.0
JB,NMBENZISKA-AGINO,DT07-29-2021,TM08:15:42
EP,TM06:17:41.0000,LA42.05848956850,LN21.68609483800,HT391.9170,RN0.0080,RE0.0070,RV0.0220,DH1.0,DV2.4,GM4,CL1
GS,PN26,N 4657388.9527,E 7557227.5126,EL347.3733,--ASFALT
--GNSS Statistics RT: Obs=1,Solution=RTK
Fixed,PDOPMax=1.40,SVMin=13,StdDevH=0.011m,StdDevV=0.022m,RefID=0002,RefLat=N42°08'10.89117",RefLon=E21°43'03.07839",RefHgt=
391.526m,RefFormat=,MountPoint=iMAX-GNSS
--GNSS Statistics PP: Not Active
--PP Time: StartWeek=2168,StartSec=368264.0,StopWeek=2168,StopSec=368265.0
JB,NMBENZISKA-AGINO,DT07-29-2021,TM08:15:46
EP,TM06:17:45.0000,LA42.05848759800,LN21.68612552033,HT392.0390,RN0.0080,RE0.0070,RV0.0220,DH0.8,DV1.2,GM4,CL1
GS,PN27,N 4657388.7543,E 7557230.0540,EL347.4953,--ASFALT
--GNSS Statistics RT: Obs=1,Solution=RTK
Fixed,PDOPMax=1.60,SVMin=12,StdDevH=0.011m,StdDevV=0.023m,RefID=0002,RefLat=N42°08'10.89117",RefLon=E21°43'03.07839",RefHgt=
391.526m,RefFormat=,MountPoint=iMAX-GNSS
--GNSS Statistics PP: Not Active
--PP Time: StartWeek=2168,StartSec=368271.0,StopWeek=2168,StopSec=368272.0
JB,NMBENZISKA-AGINO,DT07-29-2021,TM08:15:53
EP,TM06:17:52.0000,LA42.05847937250,LN21.68613488700,HT392.1740,RN0.0090,RE0.0070,RV0.0230,DH0.9,DV1.4,GM4,CL1
GS,PN28,N 4657387.8470,E 7557230.8366,EL347.6303,--ZICAOGRADA
--GNSS Statistics RT: Obs=1,Solution=RTK
Fixed,PDOPMax=1.60,SVMin=13,StdDevH=0.011m,StdDevV=0.023m,RefID=0002,RefLat=N42°08'10.89117",RefLon=E21°43'03.07839",RefHgt=
391.526m,RefFormat=,MountPoint=iMAX-GNSS
--GNSS Statistics PP: Not Active
--PP Time: StartWeek=2168,StartSec=368292.0,StopWeek=2168,StopSec=368293.0
JB,NMBENZISKA-AGINO,DT07-29-2021,TM08:16:14
EP,TM06:18:13.0000,LA42.05826222350,LN21.68614071383,HT392.0010,RN0.0080,RE0.0070,RV0.0230,DH0.9,DV1.4,GM4,CL1
GS,PN29,N 4657363.7324,E 7557231.5134,EL347.4571,--ZICAOGRADA
--GNSS Statistics RT: Obs=1,Solution=RTK
Fixed,PDOPMax=1.60,SVMin=13,StdDevH=0.012m,StdDevV=0.024m,RefID=0002,RefLat=N42°08'10.89117",RefLon=E21°43'03.07839",RefHgt=
391.526m,RefFormat=,MountPoint=iMAX-GNSS
--GNSS Statistics PP: Not Active
--PP Time: StartWeek=2168,StartSec=368296.0,StopWeek=2168,StopSec=368297.0
JB,NMBENZISKA-AGINO,DT07-29-2021,TM08:16:18
EP,TM06:18:17.0000,LA42.05826081317,LN21.68612979867,HT391.9390,RN0.0090,RE0.0080,RV0.0240,DH0.9,DV1.4,GM4,CL1
GS,PN30,N 4657363.5684,E 7557230.6112,EL347.3951,--DZID
--GNSS Statistics RT: Obs=1,Solution=RTK
Fixed,PDOPMax=1.60,SVMin=13,StdDevH=0.012m,StdDevV=0.025m,RefID=0002,RefLat=N42°08'10.89117",RefLon=E21°43'03.07839",RefHgt=
391.526m,RefFormat=,MountPoint=iMAX-GNSS
--GNSS Statistics PP: Not Active
--PP Time: StartWeek=2168,StartSec=368300.0,StopWeek=2168,StopSec=368301.0
JB,NMBENZISKA-AGINO,DT07-29-2021,TM08:16:22
EP,TM06:18:21.0000,LA42.05825877083,LN21.68609902200,HT391.8570,RN0.0090,RE0.0080,RV0.0250,DH0.9,DV1.4,GM4,CL1
GS,PN31,N 4657363.3210,E 7557228.0656,EL347.3131,--DZID
JB,NMBENZISKA-AGINO,DT07-29-2021,TM08:16:43
SP,PN30,N 4657363.5684,E 7557230.6112,EL347.3951,--ASFALT
JB,NMBENZISKA-AGINO,DT07-29-2021,TM08:16:48
SP,PN31,N 4657363.3210,E 7557228.0656,EL347.3131,--ASFALT
--GNSS Statistics RT: Obs=1,Solution=RTK
Fixed,PDOPMax=1.40,SVMin=14,StdDevH=0.012m,StdDevV=0.025m,RefID=0002,RefLat=N42°08'10.89117",RefLon=E21°43'03.07839",RefHgt=
391.526m,RefFormat=,MountPoint=iMAX-GNSS
--GNSS Statistics PP: Not Active
--PP Time: StartWeek=2168,StartSec=368332.0,StopWeek=2168,StopSec=368333.0
JB,NMBENZISKA-AGINO,DT07-29-2021,TM08:16:54
EP,TM06:18:53.0000,LA42.05825805567,LN21.68608889617,HT391.7860,RN0.0090,RE0.0080,RV0.0250,DH0.8,DV1.2,GM4,CL1
GS,PN32,N 4657363.2348,E 7557227.2282,EL347.2421,--

--GNSS Statistics RT: Obs=1,Solution=RTK
Fixed,PDOPMax=1.60,SVMin=13,StdDevH=0.012m,StdDevV=0.026m,RefID=0002,RefLat=N42°08'10.89117",RefLon=E21°43'03.07839",RefHgt=
391.526m,RefFormat=,MountPoint=iMAX-GNSS
--GNSS Statistics PP: Not Active
--PP Time: StartWeek=2168,StartSec=368336.0,StopWeek=2168,StopSec=368337.0
JB,NMBENZISKA-AGINO,DT07-29-2021,TM08:16:58
EP,TM06:18:57.0000,LA42.05825512283,LN21.68605883583,HT391.2380,RN0.0090,RE0.0080,RV0.0260,DH0.9,DV1.4,GM4,CL1
GS,PN33,N 4657362.8890,E 7557224.7426,EL346.6941,--
--GNSS Statistics RT: Obs=1,Solution=RTK
Fixed,PDOPMax=1.60,SVMin=13,StdDevH=0.012m,StdDevV=0.026m,RefID=0002,RefLat=N42°08'10.89117",RefLon=E21°43'03.07839",RefHgt=
391.526m,RefFormat=,MountPoint=iMAX-GNSS
--GNSS Statistics PP: Not Active
--PP Time: StartWeek=2168,StartSec=368342.0,StopWeek=2168,StopSec=368343.0
JB,NMBENZISKA-AGINO,DT07-29-2021,TM08:17:04
EP,TM06:19:03.0000,LA42.05825101217,LN21.68599212050,HT390.8480,RN0.0090,RE0.0080,RV0.0260,DH0.9,DV1.4,GM4,CL1
GS,PN34,N 4657362.3879,E 7557219.2242,EL346.3041,--
--GNSS Statistics RT: Obs=1,Solution=RTK
Fixed,PDOPMax=1.70,SVMin=12,StdDevH=0.013m,StdDevV=0.028m,RefID=0002,RefLat=N42°08'10.89117",RefLon=E21°43'03.07839",RefHgt=
391.526m,RefFormat=,MountPoint=iMAX-GNSS
--GNSS Statistics PP: Not Active
--PP Time: StartWeek=2168,StartSec=368360.0,StopWeek=2168,StopSec=368361.0
JB,NMBENZISKA-AGINO,DT07-29-2021,TM08:17:22
EP,TM06:19:21.0000,LA42.05803480183,LN21.68600046383,HT390.9970,RN0.0100,RE0.0090,RV0.0280,DH0.9,DV1.5,GM4,CL1
GS,PN35,N 4657338.3792,E 7557220.1085,EL346.4530,--
--GNSS Statistics RT: Obs=1,Solution=RTK
Fixed,PDOPMax=1.70,SVMin=13,StdDevH=0.013m,StdDevV=0.028m,RefID=0002,RefLat=N42°08'10.89117",RefLon=E21°43'03.07839",RefHgt=
391.526m,RefFormat=,MountPoint=iMAX-GNSS
--GNSS Statistics PP: Not Active
--PP Time: StartWeek=2168,StartSec=368365.0,StopWeek=2168,StopSec=368366.0
JB,NMBENZISKA-AGINO,DT07-29-2021,TM08:17:27
EP,TM06:19:26.0000,LA42.05802486550,LN21.68606618433,HT391.5190,RN0.0100,RE0.0090,RV0.0280,DH0.9,DV1.5,GM4,CL1
GS,PN36,N 4657337.3195,E 7557225.5571,EL346.9749,--
--GNSS Statistics RT: Obs=1,Solution=RTK
Fixed,PDOPMax=1.50,SVMin=13,StdDevH=0.013m,StdDevV=0.028m,RefID=0002,RefLat=N42°08'10.89117",RefLon=E21°43'03.07839",RefHgt=
391.526m,RefFormat=,MountPoint=iMAX-GNSS
--GNSS Statistics PP: Not Active
--PP Time: StartWeek=2168,StartSec=368368.0,StopWeek=2168,StopSec=368369.0
JB,NMBENZISKA-AGINO,DT07-29-2021,TM08:17:30
EP,TM06:19:29.0000,LA42.05802459500,LN21.68609405867,HT391.8500,RN0.0100,RE0.0090,RV0.0280,DH0.8,DV1.2,GM4,CL1
GS,PN37,N 4657337.3080,E 7557227.8646,EL347.3059,--
--GNSS Statistics RT: Obs=1,Solution=RTK
Fixed,PDOPMax=1.40,SVMin=14,StdDevH=0.013m,StdDevV=0.029m,RefID=0002,RefLat=N42°08'10.89117",RefLon=E21°43'03.07839",RefHgt=
391.526m,RefFormat=,MountPoint=iMAX-GNSS
--GNSS Statistics PP: Not Active
--PP Time: StartWeek=2168,StartSec=368373.0,StopWeek=2168,StopSec=368374.0
JB,NMBENZISKA-AGINO,DT07-29-2021,TM08:17:35
EP,TM06:19:34.0000,LA42.05802351800,LN21.68610355917,HT392.0010,RN0.0100,RE0.0090,RV0.0290,DH0.8,DV1.2,GM4,CL1
GS,PN38,N 4657337.1948,E 7557228.6519,EL347.4570,--ASFALT
--GNSS Statistics RT: Obs=1,Solution=RTK
Fixed,PDOPMax=1.40,SVMin=14,StdDevH=0.013m,StdDevV=0.028m,RefID=0002,RefLat=N42°08'10.89117",RefLon=E21°43'03.07839",RefHgt=
391.526m,RefFormat=,MountPoint=iMAX-GNSS
--GNSS Statistics PP: Not Active
--PP Time: StartWeek=2168,StartSec=368376.0,StopWeek=2168,StopSec=368377.0
JB,NMBENZISKA-AGINO,DT07-29-2021,TM08:17:38
EP,TM06:19:37.0000,LA42.05802128017,LN21.68613506550,HT392.1030,RN0.0100,RE0.0090,RV0.0280,DH0.8,DV1.2,GM4,CL1
GS,PN39,N 4657336.9672,E 7557231.2617,EL347.5589,--ASFALT
--GNSS Statistics RT: Obs=1,Solution=RTK
Fixed,PDOPMax=1.40,SVMin=13,StdDevH=0.013m,StdDevV=0.027m,RefID=0002,RefLat=N42°08'10.89117",RefLon=E21°43'03.07839",RefHgt=
391.526m,RefFormat=,MountPoint=iMAX-GNSS
--GNSS Statistics PP: Not Active
--PP Time: StartWeek=2168,StartSec=368381.0,StopWeek=2168,StopSec=368382.0
JB,NMBENZISKA-AGINO,DT07-29-2021,TM08:17:43
EP,TM06:19:42.0000,LA42.05802027550,LN21.68614116950,HT392.2810,RN0.0100,RE0.0090,RV0.0270,DH0.8,DV1.2,GM4,CL1
GS,PN40,N 4657336.8597,E 7557231.7679,EL347.7369,--ZICAOGRADA
--GNSS Statistics RT: Obs=1,Solution=RTK
Fixed,PDOPMax=3.20,SVMin=10,StdDevH=0.013m,StdDevV=0.031m,RefID=0002,RefLat=N42°08'10.89117",RefLon=E21°43'03.07839",RefHgt=
391.526m,RefFormat=,MountPoint=iMAX-GNSS
--GNSS Statistics PP: Not Active
--PP Time: StartWeek=2168,StartSec=368402.0,StopWeek=2168,StopSec=368403.0
JB,NMBENZISKA-AGINO,DT07-29-2021,TM08:18:04
EP,TM06:20:03.0000,LA42.05779124900,LN21.68613914517,HT392.1490,RN0.0100,RE0.0090,RV0.0310,DH1.1,DV3.1,GM4,CL1
GS,PN41,N 4657311.4206,E 7557231.8055,EL347.6048,--ZICAOGRADA
--GNSS Statistics RT: Obs=1,Solution=RTK
Fixed,PDOPMax=1.70,SVMin=12,StdDevH=0.013m,StdDevV=0.031m,RefID=0002,RefLat=N42°08'10.89117",RefLon=E21°43'03.07839",RefHgt=
391.526m,RefFormat=,MountPoint=iMAX-GNSS
--GNSS Statistics PP: Not Active
--PP Time: StartWeek=2168,StartSec=368413.0,StopWeek=2168,StopSec=368414.0
JB,NMBENZISKA-AGINO,DT07-29-2021,TM08:18:15
EP,TM06:20:14.0000,LA42.05779130967,LN21.68612488617,HT391.7520,RN0.0100,RE0.0090,RV0.0310,DH0.9,DV1.5,GM4,CL1
GS,PN42,N 4657311.4179,E 7557230.6252,EL347.2078,--ZPAT
--GNSS Statistics RT: Obs=1,Solution=RTK
Fixed,PDOPMax=1.70,SVMin=11,StdDevH=0.014m,StdDevV=0.031m,RefID=0002,RefLat=N42°08'10.89117",RefLon=E21°43'03.07839",RefHgt=
391.526m,RefFormat=,MountPoint=iMAX-GNSS
--GNSS Statistics PP: Not Active
--PP Time: StartWeek=2168,StartSec=368416.0,StopWeek=2168,StopSec=368417.0
JB,NMBENZISKA-AGINO,DT07-29-2021,TM08:18:18
EP,TM06:20:17.0000,LA42.05779092083,LN21.68609204183,HT391.7050,RN0.0110,RE0.0090,RV0.0310,DH0.9,DV1.5,GM4,CL1
GS,PN43,N 4657311.3528,E 7557227.9070,EL347.1608,--ZPAT
--GNSS Statistics RT: Obs=1,Solution=RTK
Fixed,PDOPMax=2.00,SVMin=11,StdDevH=0.013m,StdDevV=0.030m,RefID=0002,RefLat=N42°08'10.89117",RefLon=E21°43'03.07839",RefHgt=
391.526m,RefFormat=,MountPoint=iMAX-GNSS
--GNSS Statistics PP: Not Active
--PP Time: StartWeek=2168,StartSec=368422.0,StopWeek=2168,StopSec=368423.0
JB,NMBENZISKA-AGINO,DT07-29-2021,TM08:18:24
EP,TM06:20:23.0000,LA42.05779039100,LN21.68607944133,HT391.2480,RN0.0100,RE0.0090,RV0.0300,DH1.0,DV1.7,GM4,CL1
GS,PN44,N 4657311.2855,E 7557226.8645,EL346.7038,--

--GNSS Statistics RT: Obs=1,Solution=RTK
Fixed,PDOPMax=1.70,SVMin=12,StdDevH=0.013m,StdDevV=0.028m,RefID=0002,RefLat=N42°08'10.89117",RefLon=E21°43'03.07839",RefHgt=
391.526m,RefFormat=,MountPoint=iMAX-GNSS
--GNSS Statistics PP: Not Active
--PP Time: StartWeek=2168,StartSec=368427.0,StopWeek=2168,StopSec=368428.0
JB,NMBENZISKA-AGINO,DT07-29-2021,TM08:18:29
EP,TM06:20:28.0000,LA42.05778788500,LN21.68602231167,HT390.6250,RN0.0100,RE0.0090,RV0.0280,DH0.9,DV1.5,GM4,CL1
GS,PN45,N 4657310.9690,E 7557222.1380,EL346.0808,--
--GNSS Statistics RT: Obs=1,Solution=RTK
Fixed,PDOPMax=2.70,SVMin=12,StdDevH=0.013m,StdDevV=0.030m,RefID=0002,RefLat=N42°08'10.89117",RefLon=E21°43'03.07839",RefHgt=
391.526m,RefFormat=,MountPoint=iMAX-GNSS
--GNSS Statistics PP: Not Active
--PP Time: StartWeek=2168,StartSec=368447.0,StopWeek=2168,StopSec=368448.0
JB,NMBENZISKA-AGINO,DT07-29-2021,TM08:18:49
EP,TM06:20:48.0000,LA42.05759966183,LN21.68599854567,HT389.9470,RN0.0100,RE0.0090,RV0.0300,DH1.0,DV2.4,GM4,CL1
GS,PN46,N 4657290.0474,E 7557220.3394,EL345.4026,--
--GNSS Statistics RT: Obs=1,Solution=RTK
Fixed,PDOPMax=1.70,SVMin=11,StdDevH=0.013m,StdDevV=0.030m,RefID=0002,RefLat=N42°08'10.89117",RefLon=E21°43'03.07839",RefHgt=
391.526m,RefFormat=,MountPoint=iMAX-GNSS
--GNSS Statistics PP: Not Active
--PP Time: StartWeek=2168,StartSec=368452.0,StopWeek=2168,StopSec=368453.0
JB,NMBENZISKA-AGINO,DT07-29-2021,TM08:18:54
EP,TM06:20:53.0000,LA42.05759520550,LN21.68605190050,HT390.5690,RN0.0100,RE0.0090,RV0.0300,DH0.9,DV1.5,GM4,CL1
GS,PN47,N 4657289.5881,E 7557224.7597,EL346.0246,--
--GNSS Statistics RT: Obs=1,Solution=RTK
Fixed,PDOPMax=2.00,SVMin=11,StdDevH=0.013m,StdDevV=0.030m,RefID=0002,RefLat=N42°08'10.89117",RefLon=E21°43'03.07839",RefHgt=
391.526m,RefFormat=,MountPoint=iMAX-GNSS
--GNSS Statistics PP: Not Active
--PP Time: StartWeek=2168,StartSec=368454.0,StopWeek=2168,StopSec=368455.0
JB,NMBENZISKA-AGINO,DT07-29-2021,TM08:18:56
EP,TM06:20:55.0000,LA42.05759326650,LN21.68607469367,HT390.9970,RN0.0100,RE0.0090,RV0.0300,DH1.0,DV1.7,GM4,CL1
GS,PN48,N 4657289.3879,E 7557226.6481,EL346.4526,--
--GNSS Statistics RT: Obs=1,Solution=RTK
Fixed,PDOPMax=1.70,SVMin=12,StdDevH=0.013m,StdDevV=0.030m,RefID=0002,RefLat=N42°08'10.89117",RefLon=E21°43'03.07839",RefHgt=
391.526m,RefFormat=,MountPoint=iMAX-GNSS
--GNSS Statistics PP: Not Active
--PP Time: StartWeek=2168,StartSec=368462.0,StopWeek=2168,StopSec=368463.0
JB,NMBENZISKA-AGINO,DT07-29-2021,TM08:19:04
EP,TM06:21:03.0000,LA42.05759521300,LN21.68608908333,HT391.3130,RN0.0100,RE0.0090,RV0.0300,DH0.9,DV1.5,GM4,CL1
GS,PN49,N 4657289.6137,E 7557227.8374,EL346.7686,--ZPAT
--GNSS Statistics RT: Obs=1,Solution=RTK
Fixed,PDOPMax=1.50,SVMin=13,StdDevH=0.013m,StdDevV=0.028m,RefID=0002,RefLat=N42°08'10.89117",RefLon=E21°43'03.07839",RefHgt=
391.526m,RefFormat=,MountPoint=iMAX-GNSS
--GNSS Statistics PP: Not Active
--PP Time: StartWeek=2168,StartSec=368465.0,StopWeek=2168,StopSec=368466.0
JB,NMBENZISKA-AGINO,DT07-29-2021,TM08:19:07
EP,TM06:21:06.0000,LA42.05759281950,LN21.68612125700,HT391.3980,RN0.0100,RE0.0090,RV0.0280,DH0.8,DV1.2,GM4,CL1
GS,PN50,N 4657289.3693,E 7557230.5026,EL346.8536,--ZPAT
--GNSS Statistics RT: Obs=1,Solution=RTK
Fixed,PDOPMax=1.50,SVMin=13,StdDevH=0.013m,StdDevV=0.029m,RefID=0002,RefLat=N42°08'10.89117",RefLon=E21°43'03.07839",RefHgt=
391.526m,RefFormat=,MountPoint=iMAX-GNSS
--GNSS Statistics PP: Not Active
--PP Time: StartWeek=2168,StartSec=368471.0,StopWeek=2168,StopSec=368472.0
JB,NMBENZISKA-AGINO,DT07-29-2021,TM08:19:13
EP,TM06:21:12.0000,LA42.05758905717,LN21.68613125683,HT391.7220,RN0.0100,RE0.0090,RV0.0290,DH0.8,DV1.2,GM4,CL1
GS,PN51,N 4657288.9581,E 7557231.3337,EL347.1776,--ZICAOGRADA
--GNSS Statistics RT: Obs=1,Solution=RTK
Fixed,PDOPMax=1.70,SVMin=13,StdDevH=0.013m,StdDevV=0.028m,RefID=0002,RefLat=N42°08'10.89117",RefLon=E21°43'03.07839",RefHgt=
391.526m,RefFormat=,MountPoint=iMAX-GNSS
--GNSS Statistics PP: Not Active
--PP Time: StartWeek=2168,StartSec=368485.0,StopWeek=2168,StopSec=368486.0
JB,NMBENZISKA-AGINO,DT07-29-2021,TM08:19:27
EP,TM06:21:26.0000,LA42.05745485317,LN21.68612650567,HT391.6170,RN0.0100,RE0.0090,RV0.0280,DH0.9,DV1.5,GM4,CL1
GS,PN52,N 4657274.0491,E 7557231.0606,EL347.0725,--ZICAOGRADA
--GNSS Statistics RT: Obs=1,Solution=RTK
Fixed,PDOPMax=1.50,SVMin=13,StdDevH=0.013m,StdDevV=0.028m,RefID=0002,RefLat=N42°08'10.89117",RefLon=E21°43'03.07839",RefHgt=
391.526m,RefFormat=,MountPoint=iMAX-GNSS
--GNSS Statistics PP: Not Active
--PP Time: StartWeek=2168,StartSec=368492.0,StopWeek=2168,StopSec=368493.0
JB,NMBENZISKA-AGINO,DT07-29-2021,TM08:19:34
EP,TM06:21:33.0000,LA42.05745226917,LN21.68611457883,HT391.2770,RN0.0100,RE0.0090,RV0.0280,DH0.8,DV1.2,GM4,CL1
GS,PN53,N 4657273.7541,E 7557230.0757,EL346.7325,--ZPAT
--GNSS Statistics RT: Obs=1,Solution=RTK
Fixed,PDOPMax=1.50,SVMin=13,StdDevH=0.013m,StdDevV=0.028m,RefID=0002,RefLat=N42°08'10.89117",RefLon=E21°43'03.07839",RefHgt=
391.526m,RefFormat=,MountPoint=iMAX-GNSS
--GNSS Statistics PP: Not Active
--PP Time: StartWeek=2168,StartSec=368495.0,StopWeek=2168,StopSec=368496.0
JB,NMBENZISKA-AGINO,DT07-29-2021,TM08:19:37
EP,TM06:21:36.0000,LA42.05745523383,LN21.68608068350,HT391.1920,RN0.0100,RE0.0090,RV0.0280,DH0.8,DV1.2,GM4,CL1
GS,PN54,N 4657274.0608,E 7557227.2675,EL346.6475,--ZPAT
--GNSS Statistics RT: Obs=1,Solution=RTK
Fixed,PDOPMax=1.50,SVMin=13,StdDevH=0.013m,StdDevV=0.028m,RefID=0002,RefLat=N42°08'10.89117",RefLon=E21°43'03.07839",RefHgt=
391.526m,RefFormat=,MountPoint=iMAX-GNSS
--GNSS Statistics PP: Not Active
--PP Time: StartWeek=2168,StartSec=368498.0,StopWeek=2168,StopSec=368499.0
JB,NMBENZISKA-AGINO,DT07-29-2021,TM08:19:40
EP,TM06:21:39.0000,LA42.05745621700,LN21.68607623567,HT391.2260,RN0.0100,RE0.0090,RV0.0280,DH0.8,DV1.2,GM4,CL1
GS,PN55,N 4657274.1670,E 7557226.8985,EL346.6815,--
--GNSS Statistics RT: Obs=1,Solution=RTK
Fixed,PDOPMax=1.70,SVMin=12,StdDevH=0.013m,StdDevV=0.028m,RefID=0002,RefLat=N42°08'10.89117",RefLon=E21°43'03.07839",RefHgt=
391.526m,RefFormat=,MountPoint=iMAX-GNSS
--GNSS Statistics PP: Not Active
--PP Time: StartWeek=2168,StartSec=368501.0,StopWeek=2168,StopSec=368502.0
JB,NMBENZISKA-AGINO,DT07-29-2021,TM08:19:43
EP,TM06:21:42.0000,LA42.05744948400,LN21.68604843950,HT390.3370,RN0.0100,RE0.0090,RV0.0280,DH0.9,DV1.5,GM4,CL1
GS,PN56,N 4657273.4006,E 7557224.6037,EL345.7925,--

--GNSS Statistics RT: Obs=1,Solution=RTK
Fixed,PDOPMax=1.70,SVMin=12,StdDevH=0.013m,StdDevV=0.028m,RefID=0002,RefLat=N42°08'10.89117",RefLon=E21°43'03.07839",RefHgt=
391.526m,RefFormat=,MountPoint=iMAX-GNSS
--GNSS Statistics PP: Not Active
--PP Time: StartWeek=2168,StartSec=368508.0,StopWeek=2168,StopSec=368509.0
JB,NMBENZISKA-AGINO,DT07-29-2021,TM08:19:50
EP,TM06:21:49.0000,LA42.05743763533,LN21.68599420017,HT389.7500,RN0.0100,RE0.0090,RV0.0280,DH0.9,DV1.5,GM4,CL1
GS,PN57,N 4657272.0484,E 7557220.1248,EL345.2055,--
--GNSS Statistics RT: Obs=1,Solution=RTK
Fixed,PDOPMax=3.20,SVMin=10,StdDevH=0.012m,StdDevV=0.028m,RefID=0002,RefLat=N42°08'10.89117",RefLon=E21°43'03.07839",RefHgt=
391.526m,RefFormat=,MountPoint=iMAX-GNSS
--GNSS Statistics PP: Not Active
--PP Time: StartWeek=2168,StartSec=368898.0,StopWeek=2168,StopSec=368899.0
JB,NMBENZISKA-AGINO,DT07-29-2021,TM08:26:20
EP,TM06:28:19.0000,LA42.05912843317,LN21.68599098933,HT392.5780,RN0.0090,RE0.0080,RV0.0280,DH1.0,DV3.1,GM4,CL1
GS,PN58,N 4657459.8415,E 7557218.3448,EL348.0348,--ZICAOGRADA
--GNSS Statistics RT: Obs=1,Solution=RTK
Fixed,PDOPMax=3.40,SVMin=9,StdDevH=0.012m,StdDevV=0.030m,RefID=0002,RefLat=N42°08'10.89117",RefLon=E21°43'03.07839",RefHgt=3
91.526m,RefFormat=,MountPoint=iMAX-GNSS
--GNSS Statistics PP: Not Active
--PP Time: StartWeek=2168,StartSec=368928.0,StopWeek=2168,StopSec=368929.0
JB,NMBENZISKA-AGINO,DT07-29-2021,TM08:26:50
EP,TM06:28:49.0000,LA42.05919553167,LN21.68588992133,HT392.1620,RN0.0090,RE0.0080,RV0.0300,DH1.2,DV3.2,GM4,CL1
GS,PN59,N 4657467.2266,E 7557209.9193,EL347.6189,--
--GNSS Statistics RT: Obs=1,Solution=RTK
Fixed,PDOPMax=2.50,SVMin=11,StdDevH=0.013m,StdDevV=0.031m,RefID=0002,RefLat=N42°08'10.89117",RefLon=E21°43'03.07839",RefHgt=
391.526m,RefFormat=,MountPoint=iMAX-GNSS
--GNSS Statistics PP: Not Active
--PP Time: StartWeek=2168,StartSec=369014.0,StopWeek=2168,StopSec=369015.0
JB,NMBENZISKA-AGINO,DT07-29-2021,TM08:28:16
EP,TM06:30:15.0000,LA42.05933156833,LN21.68589385183,HT392.9980,RN0.0100,RE0.0090,RV0.0310,DH1.0,DV2.3,GM4,CL1
GS,PN60,N 4657482.3386,E 7557210.1228,EL348.4550,--ZICAOGRADA
--GNSS Statistics RT: Obs=1,Solution=RTK
Fixed,PDOPMax=2.50,SVMin=11,StdDevH=0.018m,StdDevV=0.040m,RefID=0002,RefLat=N42°08'10.89117",RefLon=E21°43'03.07839",RefHgt=
391.526m,RefFormat=,MountPoint=iMAX-GNSS
--GNSS Statistics PP: Not Active
--PP Time: StartWeek=2168,StartSec=369065.0,StopWeek=2168,StopSec=369066.0
JB,NMBENZISKA-AGINO,DT07-29-2021,TM08:29:07
EP,TM06:31:06.0000,LA42.05933249567,LN21.68599197467,HT393.5190,RN0.0130,RE0.0120,RV0.0400,DH1.0,DV2.3,GM4,CL1
GS,PN61,N 4657482.5071,E 7557218.2436,EL348.9760,--ZICAOGRADA
--GNSS Statistics RT: Obs=1,Solution=RTK
Fixed,PDOPMax=2.50,SVMin=11,StdDevH=0.016m,StdDevV=0.037m,RefID=0002,RefLat=N42°08'10.89117",RefLon=E21°43'03.07839",RefHgt=
391.526m,RefFormat=,MountPoint=iMAX-GNSS
--GNSS Statistics PP: Not Active
--PP Time: StartWeek=2168,StartSec=369088.0,StopWeek=2168,StopSec=369089.0
JB,NMBENZISKA-AGINO,DT07-29-2021,TM08:29:30
EP,TM06:31:29.0000,LA42.05936595767,LN21.68609890183,HT395.0160,RN0.0120,RE0.0110,RV0.0370,DH1.0,DV2.3,GM4,CL1
GS,PN62,N 4657486.2951,E 7557227.0639,EL350.4730,--ZICAOGRADA
--GNSS Statistics RT: Obs=1,Solution=RTK
Fixed,PDOPMax=2.50,SVMin=10,StdDevH=0.031m,StdDevV=0.050m,RefID=0002,RefLat=N42°08'10.89117",RefLon=E21°43'03.07839",RefHgt=
391.526m,RefFormat=,MountPoint=iMAX-GNSS
--GNSS Statistics PP: Not Active
--PP Time: StartWeek=2168,StartSec=369127.0,StopWeek=2168,StopSec=369128.0
JB,NMBENZISKA-AGINO,DT07-29-2021,TM08:30:09
EP,TM06:32:08.0000,LA42.05933497617,LN21.68609890650,HT394.6040,RN0.0250,RE0.0180,RV0.0500,DH1.2,DV2.2,GM4,CL1
GS,PN63,N 4657482.8540,E 7557227.0921,EL350.0610,--ZICAOGRADA
--GNSS Statistics RT: Obs=1,Solution=RTK
Fixed,PDOPMax=2.40,SVMin=12,StdDevH=0.011m,StdDevV=0.024m,RefID=0002,RefLat=N42°08'10.89117",RefLon=E21°43'03.07839",RefHgt=
391.526m,RefFormat=,MountPoint=iMAX-GNSS
--GNSS Statistics PP: Not Active
--PP Time: StartWeek=2168,StartSec=369169.0,StopWeek=2168,StopSec=369170.0
JB,NMBENZISKA-AGINO,DT07-29-2021,TM08:30:51
EP,TM06:32:50.0000,LA42.05955052950,LN21.68608001717,HT395.3540,RN0.0080,RE0.0070,RV0.0240,DH1.0,DV2.2,GM4,CL1
GS,PN64,N 4657506.7827,E 7557225.3355,EL350.8112,--ZICAOGRADA
--GNSS Statistics RT: Obs=1,Solution=RTK
Fixed,PDOPMax=1.70,SVMin=12,StdDevH=0.011m,StdDevV=0.023m,RefID=0002,RefLat=N42°08'10.89117",RefLon=E21°43'03.07839",RefHgt=
391.526m,RefFormat=,MountPoint=iMAX-GNSS
--GNSS Statistics PP: Not Active
--PP Time: StartWeek=2168,StartSec=369174.0,StopWeek=2168,StopSec=369175.0
JB,NMBENZISKA-AGINO,DT07-29-2021,TM08:30:56
EP,TM06:32:55.0000,LA42.05954872850,LN21.68606944400,HT394.9630,RN0.0080,RE0.0070,RV0.0230,DH0.9,DV1.5,GM4,CL1
GS,PN65,N 4657506.5756,E 7557224.4620,EL350.4202,--
--GNSS Statistics RT: Obs=1,Solution=RTK
Fixed,PDOPMax=1.70,SVMin=12,StdDevH=0.011m,StdDevV=0.023m,RefID=0002,RefLat=N42°08'10.89117",RefLon=E21°43'03.07839",RefHgt=
391.526m,RefFormat=,MountPoint=iMAX-GNSS
--GNSS Statistics PP: Not Active
--PP Time: StartWeek=2168,StartSec=369177.0,StopWeek=2168,StopSec=369178.0
JB,NMBENZISKA-AGINO,DT07-29-2021,TM08:30:59
EP,TM06:32:58.0000,LA42.05954437833,LN21.68604688250,HT395.0050,RN0.0080,RE0.0070,RV0.0230,DH0.9,DV1.5,GM4,CL1
GS,PN66,N 4657506.0774,E 7557222.5985,EL350.4622,--
--GNSS Statistics RT: Obs=1,Solution=RTK
Fixed,PDOPMax=2.40,SVMin=11,StdDevH=0.010m,StdDevV=0.022m,RefID=0002,RefLat=N42°08'10.89117",RefLon=E21°43'03.07839",RefHgt=
391.526m,RefFormat=,MountPoint=iMAX-GNSS
--GNSS Statistics PP: Not Active
--PP Time: StartWeek=2168,StartSec=369182.0,StopWeek=2168,StopSec=369183.0
JB,NMBENZISKA-AGINO,DT07-29-2021,TM08:31:04
EP,TM06:33:03.0000,LA42.05954306500,LN21.68596404833,HT394.1130,RN0.0070,RE0.0070,RV0.0220,DH1.0,DV2.2,GM4,CL1
GS,PN67,N 4657505.8762,E 7557215.7435,EL349.5702,--
--GNSS Statistics RT: Obs=1,Solution=RTK
Fixed,PDOPMax=2.40,SVMin=11,StdDevH=0.010m,StdDevV=0.021m,RefID=0002,RefLat=N42°08'10.89117",RefLon=E21°43'03.07839",RefHgt=
391.526m,RefFormat=,MountPoint=iMAX-GNSS
--GNSS Statistics PP: Not Active
--PP Time: StartWeek=2168,StartSec=369186.0,StopWeek=2168,StopSec=369187.0
JB,NMBENZISKA-AGINO,DT07-29-2021,TM08:31:08
EP,TM06:33:07.0000,LA42.05954478550,LN21.68591193533,HT393.9120,RN0.0070,RE0.0070,RV0.0210,DH1.0,DV2.2,GM4,CL1
GS,PN68,N 4657506.0325,E 7557211.4286,EL349.3692,--

--GNSS Statistics RT: Obs=1,Solution=RTK
Fixed,PDOPMax=2.40,SVMin=11,StdDevH=0.010m,StdDevV=0.021m,RefID=0002,RefLat=N42°08'10.89117",RefLon=E21°43'03.07839",RefHgt=
391.526m,RefFormat=,MountPoint=iMAX-GNSS
--GNSS Statistics PP: Not Active
--PP Time: StartWeek=2168,StartSec=369190.0,StopWeek=2168,StopSec=369191.0
JB,NMBENZISKA-AGINO,DT07-29-2021,TM08:31:12
EP,TM06:33:11.0000,LA42.05954930433,LN21.68586799183,HT393.4150,RN0.0070,RE0.0070,RV0.0210,DH1.0,DV2.2,GM4,CL1
GS,PN69,N 4657506.5051,E 7557207.7874,EL348.8722,--
--GNSS Statistics RT: Obs=1,Solution=RTK
Fixed,PDOPMax=2.10,SVMin=11,StdDevH=0.011m,StdDevV=0.024m,RefID=0002,RefLat=N42°08'10.89117",RefLon=E21°43'03.07839",RefHgt=
391.526m,RefFormat=,MountPoint=iMAX-GNSS
--GNSS Statistics PP: Not Active
--PP Time: StartWeek=2168,StartSec=369204.0,StopWeek=2168,StopSec=369205.0
JB,NMBENZISKA-AGINO,DT07-29-2021,TM08:31:26
EP,TM06:33:25.0000,LA42.05969694550,LN21.68587442333,HT393.7710,RN0.0080,RE0.0070,RV0.0240,DH1.0,DV1.9,GM4,CL1
GS,PN70,N 4657522.9078,E 7557208.1875,EL349.2283,--
--GNSS Statistics RT: Obs=1,Solution=RTK
Fixed,PDOPMax=2.10,SVMin=12,StdDevH=0.011m,StdDevV=0.024m,RefID=0002,RefLat=N42°08'10.89117",RefLon=E21°43'03.07839",RefHgt=
391.526m,RefFormat=,MountPoint=iMAX-GNSS
--GNSS Statistics PP: Not Active
--PP Time: StartWeek=2168,StartSec=369210.0,StopWeek=2168,StopSec=369211.0
JB,NMBENZISKA-AGINO,DT07-29-2021,TM08:31:32
EP,TM06:33:31.0000,LA42.05969385717,LN21.68595652800,HT394.3190,RN0.0080,RE0.0070,RV0.0240,DH1.0,DV1.9,GM4,CL1
GS,PN71,N 4657522.6195,E 7557214.9860,EL349.7763,--
--GNSS Statistics RT: Obs=1,Solution=RTK
Fixed,PDOPMax=1.70,SVMin=12,StdDevH=0.011m,StdDevV=0.022m,RefID=0002,RefLat=N42°08'10.89117",RefLon=E21°43'03.07839",RefHgt=
391.526m,RefFormat=,MountPoint=iMAX-GNSS
--GNSS Statistics PP: Not Active
--PP Time: StartWeek=2168,StartSec=369214.0,StopWeek=2168,StopSec=369215.0
JB,NMBENZISKA-AGINO,DT07-29-2021,TM08:31:36
EP,TM06:33:35.0000,LA42.05970262683,LN21.68600737383,HT394.7400,RN0.0080,RE0.0070,RV0.0220,DH0.9,DV1.5,GM4,CL1
GS,PN72,N 4657523.6275,E 7557219.1866,EL350.1973,--
--GNSS Statistics RT: Obs=1,Solution=RTK
Fixed,PDOPMax=2.40,SVMin=11,StdDevH=0.011m,StdDevV=0.023m,RefID=0002,RefLat=N42°08'10.89117",RefLon=E21°43'03.07839",RefHgt=
391.526m,RefFormat=,MountPoint=iMAX-GNSS
--GNSS Statistics PP: Not Active
--PP Time: StartWeek=2168,StartSec=369217.0,StopWeek=2168,StopSec=369218.0
JB,NMBENZISKA-AGINO,DT07-29-2021,TM08:31:39
EP,TM06:33:38.0000,LA42.05971080433,LN21.68604897367,HT395.4440,RN0.0080,RE0.0070,RV0.0230,DH1.0,DV2.2,GM4,CL1
GS,PN73,N 4657524.5635,E 7557222.6225,EL350.9013,--
--GNSS Statistics RT: Obs=1,Solution=RTK
Fixed,PDOPMax=1.70,SVMin=12,StdDevH=0.009m,StdDevV=0.021m,RefID=0002,RefLat=N42°08'10.89117",RefLon=E21°43'03.07839",RefHgt=
391.526m,RefFormat=,MountPoint=iMAX-GNSS
--GNSS Statistics PP: Not Active
--PP Time: StartWeek=2168,StartSec=369227.0,StopWeek=2168,StopSec=369228.0
JB,NMBENZISKA-AGINO,DT07-29-2021,TM08:31:49
EP,TM06:33:48.0000,LA42.05970882817,LN21.68606175267,HT395.5190,RN0.0070,RE0.0060,RV0.0210,DH0.9,DV1.5,GM4,CL1
GS,PN74,N 4657524.3526,E 7557223.6820,EL350.9763,--ZICAOGRADA
--GNSS Statistics RT: Obs=1,Solution=RTK
Fixed,PDOPMax=1.70,SVMin=12,StdDevH=0.011m,StdDevV=0.022m,RefID=0002,RefLat=N42°08'10.89117",RefLon=E21°43'03.07839",RefHgt=
391.526m,RefFormat=,MountPoint=iMAX-GNSS
--GNSS Statistics PP: Not Active
--PP Time: StartWeek=2168,StartSec=369248.0,StopWeek=2168,StopSec=369249.0
JB,NMBENZISKA-AGINO,DT07-29-2021,TM08:32:10
EP,TM06:34:09.0000,LA42.05992821133,LN21.68604938183,HT395.6510,RN0.0080,RE0.0070,RV0.0220,DH0.9,DV1.5,GM4,CL1
GS,PN75,N 4657548.7110,E 7557222.4615,EL351.1085,--ZICAOGRADA
--GNSS Statistics RT: Obs=1,Solution=RTK
Fixed,PDOPMax=1.70,SVMin=12,StdDevH=0.011m,StdDevV=0.023m,RefID=0002,RefLat=N42°08'10.89117",RefLon=E21°43'03.07839",RefHgt=
391.526m,RefFormat=,MountPoint=iMAX-GNSS
--GNSS Statistics PP: Not Active
--PP Time: StartWeek=2168,StartSec=369252.0,StopWeek=2168,StopSec=369253.0
JB,NMBENZISKA-AGINO,DT07-29-2021,TM08:32:14
EP,TM06:34:13.0000,LA42.05992618450,LN21.68603756467,HT395.2360,RN0.0080,RE0.0070,RV0.0230,DH0.9,DV1.5,GM4,CL1
GS,PN76,N 4657548.4780,E 7557221.4853,EL350.6935,--
--GNSS Statistics RT: Obs=1,Solution=RTK
Fixed,PDOPMax=2.40,SVMin=11,StdDevH=0.011m,StdDevV=0.024m,RefID=0002,RefLat=N42°08'10.89117",RefLon=E21°43'03.07839",RefHgt=
391.526m,RefFormat=,MountPoint=iMAX-GNSS
--GNSS Statistics PP: Not Active
--PP Time: StartWeek=2168,StartSec=369256.0,StopWeek=2168,StopSec=369257.0
JB,NMBENZISKA-AGINO,DT07-29-2021,TM08:32:18
EP,TM06:34:17.0000,LA42.05992082683,LN21.68600076250,HT394.7430,RN0.0080,RE0.0070,RV0.0240,DH1.0,DV2.2,GM4,CL1
GS,PN77,N 4657547.8583,E 7557218.4440,EL350.2005,--
--GNSS Statistics RT: Obs=1,Solution=RTK
Fixed,PDOPMax=2.40,SVMin=11,StdDevH=0.011m,StdDevV=0.024m,RefID=0002,RefLat=N42°08'10.89117",RefLon=E21°43'03.07839",RefHgt=
391.526m,RefFormat=,MountPoint=iMAX-GNSS
--GNSS Statistics PP: Not Active
--PP Time: StartWeek=2168,StartSec=369266.0,StopWeek=2168,StopSec=369267.0
JB,NMBENZISKA-AGINO,DT07-29-2021,TM08:32:28
EP,TM06:34:27.0000,LA42.05992012217,LN21.68594268467,HT394.3630,RN0.0080,RE0.0070,RV0.0240,DH1.0,DV2.2,GM4,CL1
GS,PN78,N 4657547.7413,E 7557213.6376,EL349.8205,--
--GNSS Statistics RT: Obs=1,Solution=RTK
Fixed,PDOPMax=1.90,SVMin=12,StdDevH=0.012m,StdDevV=0.023m,RefID=0002,RefLat=N42°08'10.89117",RefLon=E21°43'03.07839",RefHgt=
391.526m,RefFormat=,MountPoint=iMAX-GNSS
--GNSS Statistics PP: Not Active
--PP Time: StartWeek=2168,StartSec=369277.0,StopWeek=2168,StopSec=369278.0
JB,NMBENZISKA-AGINO,DT07-29-2021,TM08:32:39
EP,TM06:34:38.0000,LA42.05991827300,LN21.68591890817,HT394.2160,RN0.0090,RE0.0080,RV0.0230,DH0.9,DV1.7,GM4,CL1
GS,PN79,N 4657547.5201,E 7557211.6713,EL349.6735,--
--GNSS Statistics RT: Obs=1,Solution=RTK
Fixed,PDOPMax=3.10,SVMin=10,StdDevH=0.012m,StdDevV=0.025m,RefID=0002,RefLat=N42°08'10.89117",RefLon=E21°43'03.07839",RefHgt=
391.526m,RefFormat=,MountPoint=iMAX-GNSS
--GNSS Statistics PP: Not Active
--PP Time: StartWeek=2168,StartSec=369312.0,StopWeek=2168,StopSec=369313.0
JB,NMBENZISKA-AGINO,DT07-29-2021,TM08:33:14
EP,TM06:35:13.0000,LA42.06012920050,LN21.68584154233,HT394.0630,RN0.0090,RE0.0080,RV0.0250,DH1.0,DV2.9,GM4,CL1
GS,PN80,N 4657570.8960,E 7557205.0789,EL349.5207,--

--GNSS Statistics RT: Obs=1,Solution=RTK
Fixed,PDOPMax=3.10,SVMin=10,StdDevH=0.012m,StdDevV=0.026m,RefID=0002,RefLat=N42°08'10.89117",RefLon=E21°43'03.07839",RefHgt=
391.526m,RefFormat=,MountPoint=iMAX-GNSS
--GNSS Statistics PP: Not Active
--PP Time: StartWeek=2168,StartSec=369318.0,StopWeek=2168,StopSec=369319.0
JB,NMBENZISKA-AGINO,DT07-29-2021,TM08:33:20
EP,TM06:35:19.0000,LA42.06014418567,LN21.68592234417,HT394.8910,RN0.0090,RE0.0080,RV0.0260,DH1.0,DV2.9,GM4,CL1
GS,PN81,N 4657572.6143,E 7557211.7533,EL350.3487,--
--GNSS Statistics RT: Obs=1,Solution=RTK
Fixed,PDOPMax=2.10,SVMin=11,StdDevH=0.012m,StdDevV=0.026m,RefID=0002,RefLat=N42°08'10.89117",RefLon=E21°43'03.07839",RefHgt=
391.526m,RefFormat=,MountPoint=iMAX-GNSS
--GNSS Statistics PP: Not Active
--PP Time: StartWeek=2168,StartSec=369321.0,StopWeek=2168,StopSec=369322.0
JB,NMBENZISKA-AGINO,DT07-29-2021,TM08:33:23
EP,TM06:35:22.0000,LA42.06014547533,LN21.68597132150,HT394.9400,RN0.0090,RE0.0080,RV0.0260,DH1.0,DV1.9,GM4,CL1
GS,PN82,N 4657572.7902,E 7557215.8060,EL350.3977,--
--GNSS Statistics RT: Obs=1,Solution=RTK
Fixed,PDOPMax=3.10,SVMin=10,StdDevH=0.013m,StdDevV=0.027m,RefID=0002,RefLat=N42°08'10.89117",RefLon=E21°43'03.07839",RefHgt=
391.526m,RefFormat=,MountPoint=iMAX-GNSS
--GNSS Statistics PP: Not Active
--PP Time: StartWeek=2168,StartSec=369324.0,StopWeek=2168,StopSec=369325.0
JB,NMBENZISKA-AGINO,DT07-29-2021,TM08:33:26
EP,TM06:35:25.0000,LA42.06015051050,LN21.68600813017,HT395.4230,RN0.0100,RE0.0080,RV0.0270,DH1.0,DV2.9,GM4,CL1
GS,PN83,N 4657573.3740,E 7557218.8481,EL350.8807,--
--GNSS Statistics RT: Obs=1,Solution=RTK
Fixed,PDOPMax=2.40,SVMin=11,StdDevH=0.012m,StdDevV=0.026m,RefID=0002,RefLat=N42°08'10.89117",RefLon=E21°43'03.07839",RefHgt=
391.526m,RefFormat=,MountPoint=iMAX-GNSS
--GNSS Statistics PP: Not Active
--PP Time: StartWeek=2168,StartSec=369326.0,StopWeek=2168,StopSec=369327.0
JB,NMBENZISKA-AGINO,DT07-29-2021,TM08:33:28
EP,TM06:35:27.0000,LA42.06015059267,LN21.68602557333,HT395.6260,RN0.0090,RE0.0080,RV0.0260,DH1.0,DV2.2,GM4,CL1
GS,PN84,N 4657573.3948,E 7557220.2917,EL351.0837,--
--GNSS Statistics RT: Obs=1,Solution=RTK
Fixed,PDOPMax=2.00,SVMin=11,StdDevH=0.011m,StdDevV=0.021m,RefID=0002,RefLat=N42°08'10.89117",RefLon=E21°43'03.07839",RefHgt=
391.526m,RefFormat=,MountPoint=iMAX-GNSS
--GNSS Statistics PP: Not Active
--PP Time: StartWeek=2168,StartSec=369336.0,StopWeek=2168,StopSec=369337.0
JB,NMBENZISKA-AGINO,DT07-29-2021,TM08:33:38
EP,TM06:35:37.0000,LA42.06014954250,LN21.68603318700,HT395.8770,RN0.0090,RE0.0070,RV0.0210,DH0.9,DV1.7,GM4,CL1
GS,PN85,N 4657573.2832,E 7557220.9229,EL351.3347,--ZICAOGRADA
--GNSS Statistics RT: Obs=1,Solution=RTK
Fixed,PDOPMax=3.10,SVMin=11,StdDevH=0.010m,StdDevV=0.022m,RefID=0002,RefLat=N42°08'10.89117",RefLon=E21°43'03.07839",RefHgt=
391.526m,RefFormat=,MountPoint=iMAX-GNSS
--GNSS Statistics PP: Not Active
--PP Time: StartWeek=2168,StartSec=369355.0,StopWeek=2168,StopSec=369356.0
JB,NMBENZISKA-AGINO,DT07-29-2021,TM08:33:57
EP,TM06:35:56.0000,LA42.06033037850,LN21.68602643633,HT395.8880,RN0.0070,RE0.0070,RV0.0220,DH1.0,DV2.9,GM4,CL1
GS,PN86,N 4657593.3640,E 7557220.2021,EL351.3458,--ZICAOGRADA
--GNSS Statistics RT: Obs=1,Solution=RTK
Fixed,PDOPMax=1.60,SVMin=13,StdDevH=0.009m,StdDevV=0.020m,RefID=0002,RefLat=N42°08'10.89117",RefLon=E21°43'03.07839",RefHgt=
391.526m,RefFormat=,MountPoint=iMAX-GNSS
--GNSS Statistics PP: Not Active
--PP Time: StartWeek=2168,StartSec=369361.0,StopWeek=2168,StopSec=369362.0
JB,NMBENZISKA-AGINO,DT07-29-2021,TM08:34:03
EP,TM06:36:02.0000,LA42.06033102133,LN21.68601345583,HT395.7690,RN0.0070,RE0.0060,RV0.0200,DH0.8,DV1.3,GM4,CL1
GS,PN87,N 4657593.4267,E 7557219.1272,EL351.2268,--
--GNSS Statistics RT: Obs=1,Solution=RTK
Fixed,PDOPMax=1.60,SVMin=13,StdDevH=0.009m,StdDevV=0.020m,RefID=0002,RefLat=N42°08'10.89117",RefLon=E21°43'03.07839",RefHgt=
391.526m,RefFormat=,MountPoint=iMAX-GNSS
--GNSS Statistics PP: Not Active
--PP Time: StartWeek=2168,StartSec=369363.0,StopWeek=2168,StopSec=369364.0
JB,NMBENZISKA-AGINO,DT07-29-2021,TM08:34:05
EP,TM06:36:04.0000,LA42.06032944717,LN21.68599279483,HT395.5390,RN0.0070,RE0.0060,RV0.0200,DH0.8,DV1.3,GM4,CL1
GS,PN88,N 4657593.2381,E 7557217.4185,EL350.9968,--
--GNSS Statistics RT: Obs=1,Solution=RTK
Fixed,PDOPMax=1.90,SVMin=12,StdDevH=0.009m,StdDevV=0.020m,RefID=0002,RefLat=N42°08'10.89117",RefLon=E21°43'03.07839",RefHgt=
391.526m,RefFormat=,MountPoint=iMAX-GNSS
--GNSS Statistics PP: Not Active
--PP Time: StartWeek=2168,StartSec=369367.0,StopWeek=2168,StopSec=369368.0
JB,NMBENZISKA-AGINO,DT07-29-2021,TM08:34:09
EP,TM06:36:08.0000,LA42.06032850750,LN21.68593989850,HT395.4270,RN0.0070,RE0.0060,RV0.0200,DH0.9,DV1.7,GM4,CL1
GS,PN89,N 4657593.0984,E 7557213.0412,EL350.8848,--
--GNSS Statistics RT: Obs=1,Solution=RTK
Fixed,PDOPMax=1.90,SVMin=12,StdDevH=0.010m,StdDevV=0.020m,RefID=0002,RefLat=N42°08'10.89117",RefLon=E21°43'03.07839",RefHgt=
391.526m,RefFormat=,MountPoint=iMAX-GNSS
--GNSS Statistics PP: Not Active
--PP Time: StartWeek=2168,StartSec=369372.0,StopWeek=2168,StopSec=369373.0
JB,NMBENZISKA-AGINO,DT07-29-2021,TM08:34:14
EP,TM06:36:13.0000,LA42.06032820783,LN21.68586855450,HT394.9010,RN0.0070,RE0.0070,RV0.0200,DH0.9,DV1.7,GM4,CL1
GS,PN90,N 4657593.0175,E 7557207.1365,EL350.3588,--
--GNSS Statistics RT: Obs=1,Solution=RTK
Fixed,PDOPMax=1.90,SVMin=12,StdDevH=0.010m,StdDevV=0.020m,RefID=0002,RefLat=N42°08'10.89117",RefLon=E21°43'03.07839",RefHgt=
391.526m,RefFormat=,MountPoint=iMAX-GNSS
--GNSS Statistics PP: Not Active
--PP Time: StartWeek=2168,StartSec=369374.0,StopWeek=2168,StopSec=369375.0
JB,NMBENZISKA-AGINO,DT07-29-2021,TM08:34:16
EP,TM06:36:15.0000,LA42.06033031133,LN21.68584414033,HT394.6130,RN0.0070,RE0.0070,RV0.0200,DH0.9,DV1.7,GM4,CL1
GS,PN91,N 4657593.2349,E 7557205.1138,EL350.0708,--
--GNSS Statistics RT: Obs=1,Solution=RTK
Fixed,PDOPMax=1.80,SVMin=12,StdDevH=0.009m,StdDevV=0.020m,RefID=0002,RefLat=N42°08'10.89117",RefLon=E21°43'03.07839",RefHgt=
391.526m,RefFormat=,MountPoint=iMAX-GNSS
--GNSS Statistics PP: Not Active
--PP Time: StartWeek=2168,StartSec=369400.0,StopWeek=2168,StopSec=369401.0
JB,NMBENZISKA-AGINO,DT07-29-2021,TM08:34:42
EP,TM06:36:41.0000,LA42.06063889517,LN21.68583760450,HT394.5070,RN0.0070,RE0.0060,RV0.0200,DH0.9,DV1.5,GM4,CL1
GS,PN92,N 4657627.5046,E 7557204.2966,EL349.9650,--

--GNSS Statistics RT: Obs=1,Solution=RTK
Fixed,PDOPMax=1.80,SVMin=12,StdDevH=0.009m,StdDevV=0.020m,RefID=0002,RefLat=N42°08'10.89117",RefLon=E21°43'03.07839",RefHgt=
391.526m,RefFormat=,MountPoint=iMAX-GNSS
--GNSS Statistics PP: Not Active
--PP Time: StartWeek=2168,StartSec=369405.0,StopWeek=2168,StopSec=369406.0
JB,NMBENZISKA-AGINO,DT07-29-2021,TM08:34:47
EP,TM06:36:46.0000,LA42.06065345167,LN21.68591289183,HT394.8840,RN0.0070,RE0.0060,RV0.0200,DH0.9,DV1.5,GM4,CL1
GS,PN93,N 4657629.1716,E 7557210.5149,EL350.3420,--
--GNSS Statistics RT: Obs=1,Solution=RTK
Fixed,PDOPMax=1.90,SVMin=12,StdDevH=0.009m,StdDevV=0.019m,RefID=0002,RefLat=N42°08'10.89117",RefLon=E21°43'03.07839",RefHgt=
391.526m,RefFormat=,MountPoint=iMAX-GNSS
--GNSS Statistics PP: Not Active
--PP Time: StartWeek=2168,StartSec=369408.0,StopWeek=2168,StopSec=369409.0
JB,NMBENZISKA-AGINO,DT07-29-2021,TM08:34:50
EP,TM06:36:49.0000,LA42.06065628300,LN21.68595627233,HT395.0890,RN0.0070,RE0.0060,RV0.0190,DH0.9,DV1.7,GM4,CL1
GS,PN94,N 4657629.5151,E 7557214.1029,EL350.5470,--
--GNSS Statistics RT: Obs=1,Solution=RTK
Fixed,PDOPMax=1.90,SVMin=12,StdDevH=0.009m,StdDevV=0.019m,RefID=0002,RefLat=N42°08'10.89117",RefLon=E21°43'03.07839",RefHgt=
391.526m,RefFormat=,MountPoint=iMAX-GNSS
--GNSS Statistics PP: Not Active
--PP Time: StartWeek=2168,StartSec=369411.0,StopWeek=2168,StopSec=369412.0
JB,NMBENZISKA-AGINO,DT07-29-2021,TM08:34:53
EP,TM06:36:52.0000,LA42.06065851883,LN21.68599262033,HT395.5240,RN0.0070,RE0.0060,RV0.0190,DH0.9,DV1.7,GM4,CL1
GS,PN95,N 4657629.7876,E 7557217.1093,EL350.9821,--
--GNSS Statistics RT: Obs=1,Solution=RTK
Fixed,PDOPMax=1.90,SVMin=12,StdDevH=0.009m,StdDevV=0.019m,RefID=0002,RefLat=N42°08'10.89117",RefLon=E21°43'03.07839",RefHgt=
391.526m,RefFormat=,MountPoint=iMAX-GNSS
--GNSS Statistics PP: Not Active
--PP Time: StartWeek=2168,StartSec=369413.0,StopWeek=2168,StopSec=369414.0
JB,NMBENZISKA-AGINO,DT07-29-2021,TM08:34:55
EP,TM06:36:54.0000,LA42.06065783850,LN21.68601593883,HT395.5660,RN0.0070,RE0.0060,RV0.0190,DH0.9,DV1.7,GM4,CL1
GS,PN96,N 4657629.7276,E 7557219.0400,EL351.0240,--
--GNSS Statistics RT: Obs=1,Solution=RTK
Fixed,PDOPMax=1.90,SVMin=12,StdDevH=0.011m,StdDevV=0.020m,RefID=0002,RefLat=N42°08'10.89117",RefLon=E21°43'03.07839",RefHgt=
391.526m,RefFormat=,MountPoint=iMAX-GNSS
--GNSS Statistics PP: Not Active
--PP Time: StartWeek=2168,StartSec=369420.0,StopWeek=2168,StopSec=369421.0
JB,NMBENZISKA-AGINO,DT07-29-2021,TM08:35:02
EP,TM06:37:01.0000,LA42.06065794367,LN21.68602738733,HT395.6780,RN0.0080,RE0.0070,RV0.0200,DH0.9,DV1.7,GM4,CL1
GS,PN97,N 4657629.7470,E 7557219.9874,EL351.1360,--ZICAOGRADA
--GNSS Statistics RT: Obs=1,Solution=RTK
Fixed,PDOPMax=1.60,SVMin=13,StdDevH=0.011m,StdDevV=0.021m,RefID=0002,RefLat=N42°08'10.89117",RefLon=E21°43'03.07839",RefHgt=
391.526m,RefFormat=,MountPoint=iMAX-GNSS
--GNSS Statistics PP: Not Active
--PP Time: StartWeek=2168,StartSec=369442.0,StopWeek=2168,StopSec=369443.0
JB,NMBENZISKA-AGINO,DT07-29-2021,TM08:35:24
EP,TM06:37:23.0000,LA42.06088737150,LN21.68602400350,HT395.6630,RN0.0080,RE0.0070,RV0.0210,DH0.8,DV1.3,GM4,CL1
GS,PN98,N 4657655.2270,E 7557219.5019,EL351.1212,--ZICAOGRADA
--GNSS Statistics RT: Obs=1,Solution=RTK
Fixed,PDOPMax=1.60,SVMin=13,StdDevH=0.011m,StdDevV=0.020m,RefID=0002,RefLat=N42°08'10.89117",RefLon=E21°43'03.07839",RefHgt=
391.526m,RefFormat=,MountPoint=iMAX-GNSS
--GNSS Statistics PP: Not Active
--PP Time: StartWeek=2168,StartSec=369448.0,StopWeek=2168,StopSec=369449.0
JB,NMBENZISKA-AGINO,DT07-29-2021,TM08:35:30
EP,TM06:37:29.0000,LA42.06088542667,LN21.68599040583,HT395.4340,RN0.0080,RE0.0070,RV0.0200,DH0.8,DV1.3,GM4,CL1
GS,PN99,N 4657654.9886,E 7557216.7228,EL350.8922,--
--GNSS Statistics RT: Obs=1,Solution=RTK
Fixed,PDOPMax=1.90,SVMin=12,StdDevH=0.011m,StdDevV=0.020m,RefID=0002,RefLat=N42°08'10.89117",RefLon=E21°43'03.07839",RefHgt=
391.526m,RefFormat=,MountPoint=iMAX-GNSS
--GNSS Statistics PP: Not Active
--PP Time: StartWeek=2168,StartSec=369452.0,StopWeek=2168,StopSec=369453.0
JB,NMBENZISKA-AGINO,DT07-29-2021,TM08:35:34
EP,TM06:37:33.0000,LA42.06088635383,LN21.68592106950,HT395.1260,RN0.0080,RE0.0070,RV0.0200,DH0.9,DV1.7,GM4,CL1
GS,PN100,N 4657655.0453,E 7557210.9832,EL350.5842,--
--GNSS Statistics RT: Obs=1,Solution=RTK
Fixed,PDOPMax=1.90,SVMin=12,StdDevH=0.011m,StdDevV=0.021m,RefID=0002,RefLat=N42°08'10.89117",RefLon=E21°43'03.07839",RefHgt=
391.526m,RefFormat=,MountPoint=iMAX-GNSS
--GNSS Statistics PP: Not Active
--PP Time: StartWeek=2168,StartSec=369456.0,StopWeek=2168,StopSec=369457.0
JB,NMBENZISKA-AGINO,DT07-29-2021,TM08:35:38
EP,TM06:37:37.0000,LA42.06088327633,LN21.68585623000,HT394.7150,RN0.0080,RE0.0070,RV0.0210,DH0.9,DV1.7,GM4,CL1
GS,PN101,N 4657654.6602,E 7557205.6193,EL350.1732,--
--GNSS Statistics RT: Obs=1,Solution=RTK
Fixed,PDOPMax=1.90,SVMin=12,StdDevH=0.011m,StdDevV=0.021m,RefID=0002,RefLat=N42°08'10.89117",RefLon=E21°43'03.07839",RefHgt=
391.526m,RefFormat=,MountPoint=iMAX-GNSS
--GNSS Statistics PP: Not Active
--PP Time: StartWeek=2168,StartSec=369459.0,StopWeek=2168,StopSec=369460.0
JB,NMBENZISKA-AGINO,DT07-29-2021,TM08:35:41
EP,TM06:37:40.0000,LA42.06089101500,LN21.68582222867,HT394.3530,RN0.0080,RE0.0070,RV0.0210,DH0.9,DV1.7,GM4,CL1
GS,PN102,N 4657655.4971,E 7557202.7982,EL349.8112,--
--GNSS Statistics RT: Obs=1,Solution=RTK
Fixed,PDOPMax=1.80,SVMin=12,StdDevH=0.011m,StdDevV=0.021m,RefID=0002,RefLat=N42°08'10.89117",RefLon=E21°43'03.07839",RefHgt=
391.526m,RefFormat=,MountPoint=iMAX-GNSS
--GNSS Statistics PP: Not Active
--PP Time: StartWeek=2168,StartSec=369477.0,StopWeek=2168,StopSec=369478.0
JB,NMBENZISKA-AGINO,DT07-29-2021,TM08:35:59
EP,TM06:37:58.0000,LA42.06107924217,LN21.68584076167,HT394.5220,RN0.0080,RE0.0070,RV0.0210,DH0.9,DV1.5,GM4,CL1
GS,PN103,N 4657676.4156,E 7557204.1636,EL349.9804,--
--GNSS Statistics RT: Obs=1,Solution=RTK
Fixed,PDOPMax=2.10,SVMin=12,StdDevH=0.011m,StdDevV=0.022m,RefID=0002,RefLat=N42°08'10.89117",RefLon=E21°43'03.07839",RefHgt=
391.526m,RefFormat=,MountPoint=iMAX-GNSS
--GNSS Statistics PP: Not Active
--PP Time: StartWeek=2168,StartSec=369482.0,StopWeek=2168,StopSec=369483.0
JB,NMBENZISKA-AGINO,DT07-29-2021,TM08:36:04
EP,TM06:38:03.0000,LA42.06108421250,LN21.68591695433,HT395.1700,RN0.0080,RE0.0070,RV0.0220,DH0.9,DV1.9,GM4,CL1
GS,PN104,N 4657677.0185,E 7557210.4654,EL350.6284,--

--GNSS Statistics RT: Obs=1,Solution=RTK
Fixed,PDOPMax=1.60,SVMin=13,StdDevH=0.011m,StdDevV=0.021m,RefID=0002,RefLat=N42°08'10.89117",RefLon=E21°43'03.07839",RefHgt=
391.526m,RefFormat=,MountPoint=iMAX-GNSS
--GNSS Statistics PP: Not Active
--PP Time: StartWeek=2168,StartSec=369486.0,StopWeek=2168,StopSec=369487.0
JB,NMBENZISKA-AGINO,DT07-29-2021,TM08:36:08
EP,TM06:38:07.0000,LA42.06108285400,LN21.68597834167,HT395.4870,RN0.0080,RE0.0070,RV0.0210,DH0.8,DV1.3,GM4,CL1
GS,PN105,N 4657676.9086,E 7557215.5475,EL350.9454,--
--GNSS Statistics RT: Obs=1,Solution=RTK
Fixed,PDOPMax=1.60,SVMin=12,StdDevH=0.011m,StdDevV=0.022m,RefID=0002,RefLat=N42°08'10.89117",RefLon=E21°43'03.07839",RefHgt=
391.526m,RefFormat=,MountPoint=iMAX-GNSS
--GNSS Statistics PP: Not Active
--PP Time: StartWeek=2168,StartSec=369488.0,StopWeek=2168,StopSec=369489.0
JB,NMBENZISKA-AGINO,DT07-29-2021,TM08:36:10
EP,TM06:38:09.0000,LA42.06108218117,LN21.68600477533,HT395.8360,RN0.0080,RE0.0070,RV0.0220,DH0.8,DV1.3,GM4,CL1
GS,PN106,N 4657676.8515,E 7557217.7359,EL351.2944,--
--GNSS Statistics RT: Obs=1,Solution=RTK
Fixed,PDOPMax=1.90,SVMin=14,StdDevH=0.012m,StdDevV=0.023m,RefID=0002,RefLat=N42°08'10.89117",RefLon=E21°43'03.07839",RefHgt=
391.526m,RefFormat=,MountPoint=iMAX-GNSS
--GNSS Statistics PP: Not Active
--PP Time: StartWeek=2168,StartSec=369493.0,StopWeek=2168,StopSec=369494.0
JB,NMBENZISKA-AGINO,DT07-29-2021,TM08:36:15
EP,TM06:38:14.0000,LA42.06107985717,LN21.68602660733,HT395.9740,RN0.0090,RE0.0080,RV0.0230,DH0.9,DV1.7,GM4,CL1
GS,PN107,N 4657676.6080,E 7557219.5450,EL351.4324,--ZICAOGRADA
--GNSS Statistics RT: Obs=1,Solution=RTK
Fixed,PDOPMax=1.50,SVMin=13,StdDevH=0.011m,StdDevV=0.019m,RefID=0002,RefLat=N42°08'10.89117",RefLon=E21°43'03.07839",RefHgt=
391.526m,RefFormat=,MountPoint=iMAX-GNSS
--GNSS Statistics PP: Not Active
--PP Time: StartWeek=2168,StartSec=369514.0,StopWeek=2168,StopSec=369515.0
JB,NMBENZISKA-AGINO,DT07-29-2021,TM08:36:36
EP,TM06:38:35.0000,LA42.06129501550,LN21.68602438850,HT396.6250,RN0.0080,RE0.0070,RV0.0190,DH0.8,DV1.3,GM4,CL1
GS,PN108,N 4657700.5039,E 7557219.1686,EL352.0835,--ZICAOGRADA
--GNSS Statistics RT: Obs=1,Solution=RTK
Fixed,PDOPMax=1.50,SVMin=13,StdDevH=0.011m,StdDevV=0.019m,RefID=0002,RefLat=N42°08'10.89117",RefLon=E21°43'03.07839",RefHgt=
391.526m,RefFormat=,MountPoint=iMAX-GNSS
--GNSS Statistics PP: Not Active
--PP Time: StartWeek=2168,StartSec=369517.0,StopWeek=2168,StopSec=369518.0
JB,NMBENZISKA-AGINO,DT07-29-2021,TM08:36:39
EP,TM06:38:38.0000,LA42.06129514217,LN21.68601775400,HT396.4710,RN0.0080,RE0.0070,RV0.0190,DH0.8,DV1.3,GM4,CL1
GS,PN109,N 4657700.5136,E 7557218.6194,EL351.9295,--
--GNSS Statistics RT: Obs=1,Solution=RTK
Fixed,PDOPMax=1.40,SVMin=14,StdDevH=0.011m,StdDevV=0.020m,RefID=0002,RefLat=N42°08'10.89117",RefLon=E21°43'03.07839",RefHgt=
391.526m,RefFormat=,MountPoint=iMAX-GNSS
--GNSS Statistics PP: Not Active
--PP Time: StartWeek=2168,StartSec=369520.0,StopWeek=2168,StopSec=369521.0
JB,NMBENZISKA-AGINO,DT07-29-2021,TM08:36:42
EP,TM06:38:41.0000,LA42.06129512750,LN21.68598582283,HT396.1950,RN0.0080,RE0.0070,RV0.0200,DH0.7,DV1.2,GM4,CL1
GS,PN110,N 4657700.4906,E 7557215.9765,EL351.6535,--
--GNSS Statistics RT: Obs=1,Solution=RTK
Fixed,PDOPMax=1.40,SVMin=14,StdDevH=0.011m,StdDevV=0.020m,RefID=0002,RefLat=N42°08'10.89117",RefLon=E21°43'03.07839",RefHgt=
391.526m,RefFormat=,MountPoint=iMAX-GNSS
--GNSS Statistics PP: Not Active
--PP Time: StartWeek=2168,StartSec=369524.0,StopWeek=2168,StopSec=369525.0
JB,NMBENZISKA-AGINO,DT07-29-2021,TM08:36:46
EP,TM06:38:45.0000,LA42.06129676150,LN21.68592105283,HT395.6560,RN0.0080,RE0.0070,RV0.0200,DH0.7,DV1.2,GM4,CL1
GS,PN111,N 4657700.6289,E 7557210.6142,EL351.1145,--
--GNSS Statistics RT: Obs=1,Solution=RTK
Fixed,PDOPMax=1.50,SVMin=13,StdDevH=0.011m,StdDevV=0.020m,RefID=0002,RefLat=N42°08'10.89117",RefLon=E21°43'03.07839",RefHgt=
391.526m,RefFormat=,MountPoint=iMAX-GNSS
--GNSS Statistics PP: Not Active
--PP Time: StartWeek=2168,StartSec=369529.0,StopWeek=2168,StopSec=369530.0
JB,NMBENZISKA-AGINO,DT07-29-2021,TM08:36:51
EP,TM06:38:50.0000,LA42.06130821083,LN21.68585344783,HT395.3130,RN0.0080,RE0.0070,RV0.0200,DH0.8,DV1.3,GM4,CL1
GS,PN112,N 4657701.8554,E 7557205.0085,EL350.7716,--
--GNSS Statistics RT: Obs=1,Solution=RTK
Fixed,PDOPMax=1.50,SVMin=13,StdDevH=0.011m,StdDevV=0.021m,RefID=0002,RefLat=N42°08'10.89117",RefLon=E21°43'03.07839",RefHgt=
391.526m,RefFormat=,MountPoint=iMAX-GNSS
--GNSS Statistics PP: Not Active
--PP Time: StartWeek=2168,StartSec=369556.0,StopWeek=2168,StopSec=369557.0
JB,NMBENZISKA-AGINO,DT07-29-2021,TM08:37:18
EP,TM06:39:17.0000,LA42.06152954683,LN21.68602588967,HT397.4440,RN0.0080,RE0.0070,RV0.0210,DH0.8,DV1.3,GM4,CL1
GS,PN113,N 4657726.5541,E 7557219.0828,EL352.9028,--ZICAOGRADA
--GNSS Statistics RT: Obs=1,Solution=RTK
Fixed,PDOPMax=1.50,SVMin=14,StdDevH=0.011m,StdDevV=0.021m,RefID=0002,RefLat=N42°08'10.89117",RefLon=E21°43'03.07839",RefHgt=
391.526m,RefFormat=,MountPoint=iMAX-GNSS
--GNSS Statistics PP: Not Active
--PP Time: StartWeek=2168,StartSec=369560.0,StopWeek=2168,StopSec=369561.0
JB,NMBENZISKA-AGINO,DT07-29-2021,TM08:37:22
EP,TM06:39:21.0000,LA42.06152792317,LN21.68601447350,HT397.3960,RN0.0080,RE0.0070,RV0.0210,DH0.8,DV1.3,GM4,CL1
GS,PN114,N 4657726.3661,E 7557218.1394,EL352.8548,--
--GNSS Statistics RT: Obs=1,Solution=RTK
Fixed,PDOPMax=1.40,SVMin=14,StdDevH=0.011m,StdDevV=0.021m,RefID=0002,RefLat=N42°08'10.89117",RefLon=E21°43'03.07839",RefHgt=
391.526m,RefFormat=,MountPoint=iMAX-GNSS
--GNSS Statistics PP: Not Active
--PP Time: StartWeek=2168,StartSec=369563.0,StopWeek=2168,StopSec=369564.0
JB,NMBENZISKA-AGINO,DT07-29-2021,TM08:37:25
EP,TM06:39:24.0000,LA42.06152496517,LN21.68597781650,HT396.8260,RN0.0080,RE0.0080,RV0.0210,DH0.7,DV1.2,GM4,CL1
GS,PN115,N 4657726.0131,E 7557215.1080,EL352.2847,--
--GNSS Statistics RT: Obs=1,Solution=RTK
Fixed,PDOPMax=1.50,SVMin=13,StdDevH=0.011m,StdDevV=0.021m,RefID=0002,RefLat=N42°08'10.89117",RefLon=E21°43'03.07839",RefHgt=
391.526m,RefFormat=,MountPoint=iMAX-GNSS
--GNSS Statistics PP: Not Active
--PP Time: StartWeek=2168,StartSec=369571.0,StopWeek=2168,StopSec=369572.0
JB,NMBENZISKA-AGINO,DT07-29-2021,TM08:37:33
EP,TM06:39:32.0000,LA42.06153024350,LN21.68585393750,HT395.8330,RN0.0080,RE0.0080,RV0.0210,DH0.8,DV1.3,GM4,CL1
GS,PN116,N 4657726.5167,E 7557204.8502,EL351.2917,--

--GNSS Statistics RT: Obs=1,Solution=RTK
Fixed,PDOPMax=1.50,SVMin=13,StdDevH=0.011m,StdDevV=0.021m,RefID=0002,RefLat=N42°08'10.89117",RefLon=E21°43'03.07839",RefHgt=
391.526m,RefFormat=,MountPoint=iMAX-GNSS
--GNSS Statistics PP: Not Active
--PP Time: StartWeek=2168,StartSec=369576.0,StopWeek=2168,StopSec=369577.0
JB,NMBENZISKA-AGINO,DT07-29-2021,TM08:37:38
EP,TM06:39:37.0000,LA42.06152348733,LN21.68577737250,HT395.1810,RN0.0080,RE0.0080,RV0.0210,DH0.8,DV1.3,GM4,CL1
GS,PN117,N 4657725.7152,E 7557198.5192,EL350.6397,--
--GNSS Statistics RT: Obs=1,Solution=RTK
Fixed,PDOPMax=1.50,SVMin=13,StdDevH=0.012m,StdDevV=0.022m,RefID=0002,RefLat=N42°08'10.89117",RefLon=E21°43'03.07839",RefHgt=
391.526m,RefFormat=,MountPoint=iMAX-GNSS
--GNSS Statistics PP: Not Active
--PP Time: StartWeek=2168,StartSec=369584.0,StopWeek=2168,StopSec=369585.0
JB,NMBENZISKA-AGINO,DT07-29-2021,TM08:37:46
EP,TM06:39:45.0000,LA42.06150997017,LN21.68565057167,HT394.5060,RN0.0090,RE0.0080,RV0.0220,DH0.8,DV1.3,GM4,CL1
GS,PN118,N 4657724.1293,E 7557188.0364,EL349.9647,--
--GNSS Statistics RT: Obs=1,Solution=RTK
Fixed,PDOPMax=1.50,SVMin=14,StdDevH=0.011m,StdDevV=0.021m,RefID=0002,RefLat=N42°08'10.89117",RefLon=E21°43'03.07839",RefHgt=
391.526m,RefFormat=,MountPoint=iMAX-GNSS
--GNSS Statistics PP: Not Active
--PP Time: StartWeek=2168,StartSec=369593.0,StopWeek=2168,StopSec=369594.0
JB,NMBENZISKA-AGINO,DT07-29-2021,TM08:37:55
EP,TM06:39:54.0000,LA42.06149834033,LN21.68550038167,HT393.6150,RN0.0080,RE0.0080,RV0.0210,DH0.8,DV1.3,GM4,CL1
GS,PN119,N 4657722.7374,E 7557175.6161,EL349.0737,--
--GNSS Statistics RT: Obs=1,Solution=RTK
Fixed,PDOPMax=1.30,SVMin=14,StdDevH=0.011m,StdDevV=0.020m,RefID=0002,RefLat=N42°08'10.89117",RefLon=E21°43'03.07839",RefHgt=
391.526m,RefFormat=,MountPoint=iMAX-GNSS
--GNSS Statistics PP: Not Active
--PP Time: StartWeek=2168,StartSec=369601.0,StopWeek=2168,StopSec=369602.0
JB,NMBENZISKA-AGINO,DT07-29-2021,TM08:38:03
EP,TM06:40:02.0000,LA42.06148169167,LN21.68537197850,HT392.9860,RN0.0080,RE0.0070,RV0.0200,DH0.7,DV1.1,GM4,CL1
GS,PN120,N 4657720.8026,E 7557165.0034,EL348.4448,--
--GNSS Statistics RT: Obs=1,Solution=RTK
Fixed,PDOPMax=1.30,SVMin=14,StdDevH=0.011m,StdDevV=0.021m,RefID=0002,RefLat=N42°08'10.89117",RefLon=E21°43'03.07839",RefHgt=
391.526m,RefFormat=,MountPoint=iMAX-GNSS
--GNSS Statistics PP: Not Active
--PP Time: StartWeek=2168,StartSec=369608.0,StopWeek=2168,StopSec=369609.0
JB,NMBENZISKA-AGINO,DT07-29-2021,TM08:38:10
EP,TM06:40:09.0000,LA42.06146798550,LN21.68525347583,HT392.2900,RN0.0080,RE0.0080,RV0.0210,DH0.7,DV1.1,GM4,CL1
GS,PN121,N 4657719.2013,E 7557155.2076,EL347.7488,--
--GNSS Statistics RT: Obs=1,Solution=RTK
Fixed,PDOPMax=1.30,SVMin=14,StdDevH=0.011m,StdDevV=0.020m,RefID=0002,RefLat=N42°08'10.89117",RefLon=E21°43'03.07839",RefHgt=
391.526m,RefFormat=,MountPoint=iMAX-GNSS
--GNSS Statistics PP: Not Active
--PP Time: StartWeek=2168,StartSec=369614.0,StopWeek=2168,StopSec=369615.0
JB,NMBENZISKA-AGINO,DT07-29-2021,TM08:38:16
EP,TM06:40:15.0000,LA42.06146389683,LN21.68515369217,HT391.9010,RN0.0080,RE0.0070,RV0.0200,DH0.7,DV1.1,GM4,CL1
GS,PN122,N 4657718.6806,E 7557146.9524,EL347.3598,--
--GNSS Statistics RT: Obs=1,Solution=RTK
Fixed,PDOPMax=1.40,SVMin=13,StdDevH=0.011m,StdDevV=0.021m,RefID=0002,RefLat=N42°08'10.89117",RefLon=E21°43'03.07839",RefHgt=
391.526m,RefFormat=,MountPoint=iMAX-GNSS
--GNSS Statistics PP: Not Active
--PP Time: StartWeek=2168,StartSec=369620.0,StopWeek=2168,StopSec=369621.0
JB,NMBENZISKA-AGINO,DT07-29-2021,TM08:38:22
EP,TM06:40:21.0000,LA42.06144723117,LN21.68505691183,HT391.6770,RN0.0080,RE0.0080,RV0.0210,DH0.8,DV1.2,GM4,CL1
GS,PN123,N 4657716.7651,E 7557138.9571,EL347.1358,--
--GNSS Statistics RT: Obs=1,Solution=RTK
Fixed,PDOPMax=1.90,SVMin=11,StdDevH=0.011m,StdDevV=0.021m,RefID=0002,RefLat=N42°08'10.89117",RefLon=E21°43'03.07839",RefHgt=
391.526m,RefFormat=,MountPoint=iMAX-GNSS
--GNSS Statistics PP: Not Active
--PP Time: StartWeek=2168,StartSec=369625.0,StopWeek=2168,StopSec=369626.0
JB,NMBENZISKA-AGINO,DT07-29-2021,TM08:38:27
EP,TM06:40:26.0000,LA42.06143794033,LN21.68497968617,HT391.1940,RN0.0080,RE0.0080,RV0.0210,DH0.9,DV1.6,GM4,CL1
GS,PN124,N 4657715.6817,E 7557132.5737,EL346.6528,--
--GNSS Statistics RT: Obs=1,Solution=RTK
Fixed,PDOPMax=2.00,SVMin=11,StdDevH=0.010m,StdDevV=0.018m,RefID=0002,RefLat=N42°08'10.89117",RefLon=E21°43'03.07839",RefHgt=
391.526m,RefFormat=,MountPoint=iMAX-GNSS
--GNSS Statistics PP: Not Active
--PP Time: StartWeek=2168,StartSec=369630.0,StopWeek=2168,StopSec=369631.0
JB,NMBENZISKA-AGINO,DT07-29-2021,TM08:38:32
EP,TM06:40:31.0000,LA42.06143267483,LN21.68492364183,HT391.1210,RN0.0070,RE0.0070,RV0.0180,DH1.0,DV1.7,GM4,CL1
GS,PN125,N 4657715.0595,E 7557127.9398,EL346.5798,--
--GNSS Statistics RT: Obs=1,Solution=RTK
Fixed,PDOPMax=4.70,SVMin=8,StdDevH=0.012m,StdDevV=0.027m,RefID=0002,RefLat=N42°08'10.89117",RefLon=E21°43'03.07839",RefHgt=3
91.526m,RefFormat=,MountPoint=iMAX-GNSS
--GNSS Statistics PP: Not Active
--PP Time: StartWeek=2168,StartSec=369651.0,StopWeek=2168,StopSec=369652.0
JB,NMBENZISKA-AGINO,DT07-29-2021,TM08:38:53
EP,TM06:40:52.0000,LA42.06143729267,LN21.68488774383,HT391.1920,RN0.0090,RE0.0080,RV0.0270,DH1.5,DV4.4,GM4,CL1
GS,PN126,N 4657715.5485,E 7557124.9645,EL346.6508,--
--GNSS Statistics RT: Obs=1,Solution=RTK
Fixed,PDOPMax=8.00,SVMin=8,StdDevH=0.016m,StdDevV=0.030m,RefID=0002,RefLat=N42°08'10.89117",RefLon=E21°43'03.07839",RefHgt=3
91.526m,RefFormat=,MountPoint=iMAX-GNSS
--GNSS Statistics PP: Not Active
--PP Time: StartWeek=2168,StartSec=369655.0,StopWeek=2168,StopSec=369657.0
--GNSS stored point exceeds tolerance - user overrode tolerance control
JB,NMBENZISKA-AGINO,DT07-29-2021,TM08:38:58
EP,TM06:40:57.0000,LA42.06143786200,LN21.68487897183,HT391.0050,RN0.0130,RE0.0100,RV0.0300,DH5.2,DV6.1,GM4,CL1
GS,PN127,N 4657715.6059,E 7557124.2380,EL346.4638,--
--GNSS Statistics RT: Obs=1,Solution=RTK
Fixed,PDOPMax=4.00,SVMin=9,StdDevH=0.013m,StdDevV=0.030m,RefID=0002,RefLat=N42°08'10.89117",RefLon=E21°43'03.07839",RefHgt=3
91.526m,RefFormat=,MountPoint=iMAX-GNSS
--GNSS Statistics PP: Not Active
--PP Time: StartWeek=2168,StartSec=369663.0,StopWeek=2168,StopSec=369665.0
JB,NMBENZISKA-AGINO,DT07-29-2021,TM08:39:06
EP,TM06:41:05.0000,LA42.06143690500,LN21.68487072850,HT389.8560,RN0.0090,RE0.0090,RV0.0300,DH1.5,DV3.7,GM4,CL1
GS,PN128,N 4657715.4941,E 7557123.5565,EL345.3148,--

--GNSS Statistics RT: Obs=1,Solution=RTK
Fixed,PDOPMax=4.10,SVMin=7,StdDevH=0.078m,StdDevV=0.117m,RefID=0002,RefLat=N42°08'10.89117",RefLon=E21°43'03.07839",RefHgt=3
91.526m,RefFormat=,MountPoint=iMAX-GNSS
--GNSS Statistics PP: Not Active
--PP Time: StartWeek=2168,StartSec=369692.0,StopWeek=2168,StopSec=369693.0
JB,NMBENZISKA-AGINO,DT07-29-2021,TM08:39:34
EP,TM06:41:33.0000,LA42.06156259000,LN21.68495961117,HT391.4710,RN0.0390,RE0.0670,RV0.1170,DH2.7,DV3.0,GM4,CL1
GS,PN129,N 4657729.5130,E 7557130.8007,EL346.9299,--
--GNSS Statistics RT: Obs=1,Solution=RTK
Fixed,PDOPMax=2.50,SVMin=9,StdDevH=0.045m,StdDevV=0.074m,RefID=0002,RefLat=N42°08'10.89117",RefLon=E21°43'03.07839",RefHgt=3
91.526m,RefFormat=,MountPoint=iMAX-GNSS
--GNSS Statistics PP: Not Active
--PP Time: StartWeek=2168,StartSec=369702.0,StopWeek=2168,StopSec=369703.0
JB,NMBENZISKA-AGINO,DT07-29-2021,TM08:39:44
EP,TM06:41:43.0000,LA42.06159009750,LN21.68494763500,HT391.6580,RN0.0210,RE0.0400,RV0.0740,DH1.5,DV2.0,GM4,CL1
GS,PN130,N 4657732.5603,E 7557129.7849,EL347.1169,--
--GNSS Statistics RT: Obs=1,Solution=RTK
Fixed,PDOPMax=2.40,SVMin=10,StdDevH=0.015m,StdDevV=0.029m,RefID=0002,RefLat=N42°08'10.89117",RefLon=E21°43'03.07839",RefHgt=
391.526m,RefFormat=,MountPoint=iMAX-GNSS
--GNSS Statistics PP: Not Active
--PP Time: StartWeek=2168,StartSec=369710.0,StopWeek=2168,StopSec=369711.0
JB,NMBENZISKA-AGINO,DT07-29-2021,TM08:39:52
EP,TM06:41:51.0000,LA42.06162321217,LN21.68502164683,HT391.8270,RN0.0100,RE0.0110,RV0.0290,DH1.1,DV2.2,GM4,CL1
GS,PN131,N 4657736.2876,E 7557135.8810,EL347.2859,--
--GNSS Statistics RT: Obs=1,Solution=RTK
Fixed,PDOPMax=1.40,SVMin=14,StdDevH=0.011m,StdDevV=0.019m,RefID=0002,RefLat=N42°08'10.89117",RefLon=E21°43'03.07839",RefHgt=
391.526m,RefFormat=,MountPoint=iMAX-GNSS
--GNSS Statistics PP: Not Active
--PP Time: StartWeek=2168,StartSec=369720.0,StopWeek=2168,StopSec=369721.0
JB,NMBENZISKA-AGINO,DT07-29-2021,TM08:40:02
EP,TM06:42:01.0000,LA42.06163399100,LN21.68517672917,HT392.3960,RN0.0080,RE0.0070,RV0.0190,DH0.7,DV1.1,GM4,CL1
GS,PN132,N 4657737.5882,E 7557148.7070,EL347.8549,--
--GNSS Statistics RT: Obs=1,Solution=RTK
Fixed,PDOPMax=1.40,SVMin=14,StdDevH=0.011m,StdDevV=0.019m,RefID=0002,RefLat=N42°08'10.89117",RefLon=E21°43'03.07839",RefHgt=
391.526m,RefFormat=,MountPoint=iMAX-GNSS
--GNSS Statistics PP: Not Active
--PP Time: StartWeek=2168,StartSec=369729.0,StopWeek=2168,StopSec=369730.0
JB,NMBENZISKA-AGINO,DT07-29-2021,TM08:40:11
EP,TM06:42:10.0000,LA42.06164876300,LN21.68533117617,HT393.2640,RN0.0080,RE0.0070,RV0.0190,DH0.7,DV1.1,GM4,CL1
GS,PN133,N 4657739.3319,E 7557161.4768,EL348.7229,--
--GNSS Statistics RT: Obs=1,Solution=RTK
Fixed,PDOPMax=1.30,SVMin=15,StdDevH=0.010m,StdDevV=0.018m,RefID=0002,RefLat=N42°08'10.89117",RefLon=E21°43'03.07839",RefHgt=
391.526m,RefFormat=,MountPoint=iMAX-GNSS
--GNSS Statistics PP: Not Active
--PP Time: StartWeek=2168,StartSec=369740.0,StopWeek=2168,StopSec=369741.0
JB,NMBENZISKA-AGINO,DT07-29-2021,TM08:40:22
EP,TM06:42:21.0000,LA42.06166509767,LN21.68551772750,HT394.1170,RN0.0070,RE0.0070,RV0.0180,DH0.7,DV1.1,GM4,CL1
GS,PN134,N 4657741.2706,E 7557176.9025,EL349.5759,--
--GNSS Statistics RT: Obs=1,Solution=RTK
Fixed,PDOPMax=1.30,SVMin=15,StdDevH=0.010m,StdDevV=0.018m,RefID=0002,RefLat=N42°08'10.89117",RefLon=E21°43'03.07839",RefHgt=
391.526m,RefFormat=,MountPoint=iMAX-GNSS
--GNSS Statistics PP: Not Active
--PP Time: StartWeek=2168,StartSec=369748.0,StopWeek=2168,StopSec=369749.0
JB,NMBENZISKA-AGINO,DT07-29-2021,TM08:40:30
EP,TM06:42:29.0000,LA42.06167512400,LN21.68565653250,HT394.9770,RN0.0070,RE0.0070,RV0.0180,DH0.7,DV1.1,GM4,CL1
GS,PN135,N 4657742.4768,E 7557188.3819,EL350.4359,--
--GNSS Statistics RT: Obs=1,Solution=RTK
Fixed,PDOPMax=1.30,SVMin=15,StdDevH=0.010m,StdDevV=0.018m,RefID=0002,RefLat=N42°08'10.89117",RefLon=E21°43'03.07839",RefHgt=
391.526m,RefFormat=,MountPoint=iMAX-GNSS
--GNSS Statistics PP: Not Active
--PP Time: StartWeek=2168,StartSec=369756.0,StopWeek=2168,StopSec=369757.0
JB,NMBENZISKA-AGINO,DT07-29-2021,TM08:40:38
EP,TM06:42:37.0000,LA42.06168534817,LN21.68579007033,HT395.7430,RN0.0070,RE0.0070,RV0.0180,DH0.7,DV1.1,GM4,CL1
GS,PN136,N 4657743.7014,E 7557199.4252,EL351.2019,--
--GNSS Statistics RT: Obs=1,Solution=RTK
Fixed,PDOPMax=1.30,SVMin=15,StdDevH=0.010m,StdDevV=0.018m,RefID=0002,RefLat=N42°08'10.89117",RefLon=E21°43'03.07839",RefHgt=
391.526m,RefFormat=,MountPoint=iMAX-GNSS
--GNSS Statistics PP: Not Active
--PP Time: StartWeek=2168,StartSec=369764.0,StopWeek=2168,StopSec=369765.0
JB,NMBENZISKA-AGINO,DT07-29-2021,TM08:40:46
EP,TM06:42:45.0000,LA42.06169463750,LN21.68591795100,HT396.7490,RN0.0070,RE0.0070,RV0.0180,DH0.7,DV1.1,GM4,CL1
GS,PN137,N 4657744.8185,E 7557210.0012,EL352.2079,--
--GNSS Statistics RT: Obs=1,Solution=RTK
Fixed,PDOPMax=1.30,SVMin=15,StdDevH=0.010m,StdDevV=0.018m,RefID=0002,RefLat=N42°08'10.89117",RefLon=E21°43'03.07839",RefHgt=
391.526m,RefFormat=,MountPoint=iMAX-GNSS
--GNSS Statistics PP: Not Active
--PP Time: StartWeek=2168,StartSec=369769.0,StopWeek=2168,StopSec=369770.0
JB,NMBENZISKA-AGINO,DT07-29-2021,TM08:40:51
EP,TM06:42:50.0000,LA42.06170158917,LN21.68599094433,HT397.5370,RN0.0070,RE0.0070,RV0.0180,DH0.7,DV1.1,GM4,CL1
GS,PN138,N 4657745.6394,E 7557216.0364,EL352.9959,--
--GNSS Statistics RT: Obs=1,Solution=RTK
Fixed,PDOPMax=1.30,SVMin=15,StdDevH=0.011m,StdDevV=0.018m,RefID=0002,RefLat=N42°08'10.89117",RefLon=E21°43'03.07839",RefHgt=
391.526m,RefFormat=,MountPoint=iMAX-GNSS
--GNSS Statistics PP: Not Active
--PP Time: StartWeek=2168,StartSec=369772.0,StopWeek=2168,StopSec=369773.0
JB,NMBENZISKA-AGINO,DT07-29-2021,TM08:40:54
EP,TM06:42:53.0000,LA42.06170459250,LN21.68601940133,HT397.7900,RN0.0080,RE0.0070,RV0.0180,DH0.7,DV1.1,GM4,CL1
GS,PN139,N 4657745.9919,E 7557218.3890,EL353.2489,--
--GNSS Statistics RT: Obs=1,Solution=RTK
Fixed,PDOPMax=1.30,SVMin=15,StdDevH=0.010m,StdDevV=0.017m,RefID=0002,RefLat=N42°08'10.89117",RefLon=E21°43'03.07839",RefHgt=
391.526m,RefFormat=,MountPoint=iMAX-GNSS
--GNSS Statistics PP: Not Active
--PP Time: StartWeek=2168,StartSec=369777.0,StopWeek=2168,StopSec=369778.0
JB,NMBENZISKA-AGINO,DT07-29-2021,TM08:40:59
EP,TM06:42:58.0000,LA42.06170520100,LN21.68602836183,HT397.9720,RN0.0070,RE0.0070,RV0.0170,DH0.7,DV1.1,GM4,CL1
GS,PN140,N 4657746.0655,E 7557219.1301,EL353.4309,--ZICAOGRADA

--GNSS Statistics RT: Obs=1,Solution=RTK
Fixed,PDOPMax=1.40,SVMin=14,StdDevH=0.010m,StdDevV=0.017m,RefID=0002,RefLat=N42°08'10.89117",RefLon=E21°43'03.07839",RefHgt=
391.526m,RefFormat=,MountPoint=iMAX-GNSS
--GNSS Statistics PP: Not Active
--PP Time: StartWeek=2168,StartSec=369803.0,StopWeek=2168,StopSec=369804.0
JB,NMBENZISKA-AGINO,DT07-29-2021,TM08:41:25
EP,TM06:43:24.0000,LA42.06193503967,LN21.68603943900,HT398.3120,RN0.0070,RE0.0070,RV0.0170,DH0.7,DV1.2,GM4,CL1
GS,PN141,N 4657771.6008,E 7557219.8410,EL353.7711,--ZICAOGRADA
--GNSS Statistics RT: Obs=1,Solution=RTK
Fixed,PDOPMax=1.30,SVMin=13,StdDevH=0.010m,StdDevV=0.018m,RefID=0002,RefLat=N42°08'10.89117",RefLon=E21°43'03.07839",RefHgt=
391.526m,RefFormat=,MountPoint=iMAX-GNSS
--GNSS Statistics PP: Not Active
--PP Time: StartWeek=2168,StartSec=369821.0,StopWeek=2168,StopSec=369822.0
JB,NMBENZISKA-AGINO,DT07-29-2021,TM08:41:43
EP,TM06:43:42.0000,LA42.06192656117,LN21.68600652983,HT397.8990,RN0.0070,RE0.0070,RV0.0180,DH0.7,DV1.1,GM4,CL1
GS,PN142,N 4657770.6372,E 7557217.1248,EL353.3581,--
--GNSS Statistics RT: Obs=1,Solution=RTK
Fixed,PDOPMax=1.40,SVMin=14,StdDevH=0.010m,StdDevV=0.017m,RefID=0002,RefLat=N42°08'10.89117",RefLon=E21°43'03.07839",RefHgt=
391.526m,RefFormat=,MountPoint=iMAX-GNSS
--GNSS Statistics PP: Not Active
--PP Time: StartWeek=2168,StartSec=369839.0,StopWeek=2168,StopSec=369840.0
JB,NMBENZISKA-AGINO,DT07-29-2021,TM08:42:01
EP,TM06:44:00.0000,LA42.06186138700,LN21.68597099567,HT397.4780,RN0.0070,RE0.0070,RV0.0170,DH0.7,DV1.1,GM4,CL1
GS,PN143,N 4657763.3746,E 7557214.2422,EL352.9370,--SAHTA
--GNSS Statistics RT: Obs=1,Solution=RTK
Fixed,PDOPMax=1.30,SVMin=15,StdDevH=0.009m,StdDevV=0.017m,RefID=0002,RefLat=N42°08'10.89117",RefLon=E21°43'03.07839",RefHgt=
391.526m,RefFormat=,MountPoint=iMAX-GNSS
--GNSS Statistics PP: Not Active
--PP Time: StartWeek=2168,StartSec=369846.0,StopWeek=2168,StopSec=369847.0
JB,NMBENZISKA-AGINO,DT07-29-2021,TM08:42:08
EP,TM06:44:07.0000,LA42.06186229533,LN21.68594231750,HT397.2320,RN0.0070,RE0.0060,RV0.0170,DH0.7,DV1.1,GM4,CL1
GS,PN144,N 4657763.4564,E 7557211.8678,EL352.6910,--SAHTA
--GNSS Statistics RT: Obs=1,Solution=RTK
Fixed,PDOPMax=1.30,SVMin=14,StdDevH=0.009m,StdDevV=0.017m,RefID=0002,RefLat=N42°08'10.89117",RefLon=E21°43'03.07839",RefHgt=
391.526m,RefFormat=,MountPoint=iMAX-GNSS
--GNSS Statistics PP: Not Active
--PP Time: StartWeek=2168,StartSec=369854.0,StopWeek=2168,StopSec=369855.0
JB,NMBENZISKA-AGINO,DT07-29-2021,TM08:42:16
EP,TM06:44:15.0000,LA42.06184076083,LN21.68593999750,HT397.0850,RN0.0070,RE0.0060,RV0.0170,DH0.7,DV1.1,GM4,CL1
GS,PN145,N 4657761.0630,E 7557211.6950,EL352.5440,--SAHTA
--GNSS Statistics RT: Obs=1,Solution=RTK
Fixed,PDOPMax=1.30,SVMin=15,StdDevH=0.009m,StdDevV=0.016m,RefID=0002,RefLat=N42°08'10.89117",RefLon=E21°43'03.07839",RefHgt=
391.526m,RefFormat=,MountPoint=iMAX-GNSS
--GNSS Statistics PP: Not Active
--PP Time: StartWeek=2168,StartSec=369861.0,StopWeek=2168,StopSec=369862.0
JB,NMBENZISKA-AGINO,DT07-29-2021,TM08:42:23
EP,TM06:44:22.0000,LA42.06183919383,LN21.68596918000,HT397.4160,RN0.0070,RE0.0060,RV0.0160,DH0.7,DV1.1,GM4,CL1
GS,PN146,N 4657760.9084,E 7557214.1118,EL352.8750,--SAHTA
--GNSS Statistics RT: Obs=1,Solution=RTK
Fixed,PDOPMax=1.40,SVMin=14,StdDevH=0.009m,StdDevV=0.017m,RefID=0002,RefLat=N42°08'10.89117",RefLon=E21°43'03.07839",RefHgt=
391.526m,RefFormat=,MountPoint=iMAX-GNSS
--GNSS Statistics PP: Not Active
--PP Time: StartWeek=2168,StartSec=369890.0,StopWeek=2168,StopSec=369891.0
JB,NMBENZISKA-AGINO,DT07-29-2021,TM08:42:52
EP,TM06:44:51.0000,LA42.06192939600,LN21.68584496733,HT396.6010,RN0.0070,RE0.0060,RV0.0170,DH0.7,DV1.1,GM4,CL1
GS,PN147,N 4657770.8442,E 7557203.7503,EL352.0601,--
--GNSS Statistics RT: Obs=1,Solution=RTK
Fixed,PDOPMax=1.40,SVMin=14,StdDevH=0.009m,StdDevV=0.016m,RefID=0002,RefLat=N42°08'10.89117",RefLon=E21°43'03.07839",RefHgt=
391.526m,RefFormat=,MountPoint=iMAX-GNSS
--GNSS Statistics PP: Not Active
--PP Time: StartWeek=2168,StartSec=369903.0,StopWeek=2168,StopSec=369904.0
JB,NMBENZISKA-AGINO,DT07-29-2021,TM08:43:05
EP,TM06:45:04.0000,LA42.06191153583,LN21.68566099817,HT395.2720,RN0.0070,RE0.0060,RV0.0160,DH0.7,DV1.1,GM4,CL1
GS,PN148,N 4657768.7378,E 7557188.5399,EL350.7311,--
--GNSS Statistics RT: Obs=1,Solution=RTK
Fixed,PDOPMax=1.30,SVMin=15,StdDevH=0.009m,StdDevV=0.017m,RefID=0002,RefLat=N42°08'10.89117",RefLon=E21°43'03.07839",RefHgt=
391.526m,RefFormat=,MountPoint=iMAX-GNSS
--GNSS Statistics PP: Not Active
--PP Time: StartWeek=2168,StartSec=369914.0,StopWeek=2168,StopSec=369915.0
JB,NMBENZISKA-AGINO,DT07-29-2021,TM08:43:16
EP,TM06:45:15.0000,LA42.06191352067,LN21.68549106433,HT394.1360,RN0.0070,RE0.0060,RV0.0170,DH0.7,DV1.1,GM4,CL1
GS,PN149,N 4657768.8449,E 7557174.4733,EL349.5951,--
--GNSS Statistics RT: Obs=1,Solution=RTK
Fixed,PDOPMax=1.40,SVMin=14,StdDevH=0.010m,StdDevV=0.017m,RefID=0002,RefLat=N42°08'10.89117",RefLon=E21°43'03.07839",RefHgt=
391.526m,RefFormat=,MountPoint=iMAX-GNSS
--GNSS Statistics PP: Not Active
--PP Time: StartWeek=2168,StartSec=369925.0,StopWeek=2168,StopSec=369926.0
JB,NMBENZISKA-AGINO,DT07-29-2021,TM08:43:27
EP,TM06:45:26.0000,LA42.06190346450,LN21.68529931950,HT393.3030,RN0.0070,RE0.0070,RV0.0170,DH0.7,DV1.2,GM4,CL1
GS,PN150,N 4657767.6001,E 7557158.6123,EL348.7621,--
--GNSS Statistics RT: Obs=1,Solution=RTK
Fixed,PDOPMax=1.40,SVMin=14,StdDevH=0.010m,StdDevV=0.017m,RefID=0002,RefLat=N42°08'10.89117",RefLon=E21°43'03.07839",RefHgt=
391.526m,RefFormat=,MountPoint=iMAX-GNSS
--GNSS Statistics PP: Not Active
--PP Time: StartWeek=2168,StartSec=369936.0,StopWeek=2168,StopSec=369937.0
JB,NMBENZISKA-AGINO,DT07-29-2021,TM08:43:38
EP,TM06:45:37.0000,LA42.06189317467,LN21.68510014367,HT392.6230,RN0.0070,RE0.0070,RV0.0170,DH0.7,DV1.2,GM4,CL1
GS,PN151,N 4657766.3244,E 7557142.1364,EL348.0821,--
--GNSS Statistics RT: Obs=1,Solution=RTK
Fixed,PDOPMax=1.40,SVMin=14,StdDevH=0.011m,StdDevV=0.018m,RefID=0002,RefLat=N42°08'10.89117",RefLon=E21°43'03.07839",RefHgt=
391.526m,RefFormat=,MountPoint=iMAX-GNSS
--GNSS Statistics PP: Not Active
--PP Time: StartWeek=2168,StartSec=369943.0,StopWeek=2168,StopSec=369944.0
JB,NMBENZISKA-AGINO,DT07-29-2021,TM08:43:45
EP,TM06:45:44.0000,LA42.06188465450,LN21.68497238433,HT391.8110,RN0.0080,RE0.0070,RV0.0180,DH0.7,DV1.2,GM4,CL1
GS,PN152,N 4657765.2930,E 7557131.5698,EL347.2701,--

--GNSS Statistics RT: Obs=1,Solution=RTK
Fixed,PDOPMax=1.40,SVMin=14,StdDevH=0.010m,StdDevV=0.017m,RefID=0002,RefLat=N42°08'10.89117",RefLon=E21°43'03.07839",RefHgt=
391.526m,RefFormat=,MountPoint=iMAX-GNSS
--GNSS Statistics PP: Not Active
--PP Time: StartWeek=2168,StartSec=369950.0,StopWeek=2168,StopSec=369951.0
JB,NMBENZISKA-AGINO,DT07-29-2021,TM08:43:52
EP,TM06:45:51.0000,LA42.06188411067,LN21.68485526633,HT391.6630,RN0.0070,RE0.0070,RV0.0170,DH0.7,DV1.2,GM4,CL1
GS,PN153,N 4657765.1545,E 7557121.8769,EL347.1222,--
--GNSS Statistics RT: Obs=1,Solution=RTK
Fixed,PDOPMax=1.90,SVMin=11,StdDevH=0.011m,StdDevV=0.019m,RefID=0002,RefLat=N42°08'10.89117",RefLon=E21°43'03.07839",RefHgt=
391.526m,RefFormat=,MountPoint=iMAX-GNSS
--GNSS Statistics PP: Not Active
--PP Time: StartWeek=2168,StartSec=369957.0,StopWeek=2168,StopSec=369958.0
JB,NMBENZISKA-AGINO,DT07-29-2021,TM08:43:59
EP,TM06:45:58.0000,LA42.06189384833,LN21.68478784783,HT391.1960,RN0.0080,RE0.0070,RV0.0190,DH0.9,DV1.6,GM4,CL1
GS,PN154,N 4657766.1911,E 7557116.2882,EL346.6552,--
--GNSS Statistics RT: Obs=1,Solution=RTK
Fixed,PDOPMax=1.90,SVMin=12,StdDevH=0.011m,StdDevV=0.019m,RefID=0002,RefLat=N42°08'10.89117",RefLon=E21°43'03.07839",RefHgt=
391.526m,RefFormat=,MountPoint=iMAX-GNSS
--GNSS Statistics PP: Not Active
--PP Time: StartWeek=2168,StartSec=369962.0,StopWeek=2168,StopSec=369963.0
JB,NMBENZISKA-AGINO,DT07-29-2021,TM08:44:04
EP,TM06:46:03.0000,LA42.06189236533,LN21.68477431317,HT391.1150,RN0.0080,RE0.0070,RV0.0190,DH0.9,DV1.6,GM4,CL1
GS,PN155,N 4657766.0174,E 7557115.1693,EL346.5742,--
--GNSS Statistics RT: Obs=1,Solution=RTK
Fixed,PDOPMax=2.00,SVMin=12,StdDevH=0.012m,StdDevV=0.021m,RefID=0002,RefLat=N42°08'10.89117",RefLon=E21°43'03.07839",RefHgt=
391.526m,RefFormat=,MountPoint=iMAX-GNSS
--GNSS Statistics PP: Not Active
--PP Time: StartWeek=2168,StartSec=370008.0,StopWeek=2168,StopSec=370009.0
JB,NMBENZISKA-AGINO,DT07-29-2021,TM08:44:50
EP,TM06:46:49.0000,LA42.06207975650,LN21.68481033267,HT391.8490,RN0.0090,RE0.0080,RV0.0210,DH0.9,DV1.7,GM4,CL1
GS,PN156,N 4657786.8548,E 7557117.9830,EL347.3083,--KANAL
--GNSS Statistics RT: Obs=1,Solution=RTK
Fixed,PDOPMax=2.00,SVMin=12,StdDevH=0.011m,StdDevV=0.020m,RefID=0002,RefLat=N42°08'10.89117",RefLon=E21°43'03.07839",RefHgt=
391.526m,RefFormat=,MountPoint=iMAX-GNSS
--GNSS Statistics PP: Not Active
--PP Time: StartWeek=2168,StartSec=370015.0,StopWeek=2168,StopSec=370016.0
JB,NMBENZISKA-AGINO,DT07-29-2021,TM08:44:57
EP,TM06:46:56.0000,LA42.06208230667,LN21.68480405083,HT391.1220,RN0.0080,RE0.0070,RV0.0200,DH1.0,DV1.8,GM4,CL1
GS,PN157,N 4657787.1338,E 7557117.4608,EL346.5813,--KANAL
--GNSS Statistics RT: Obs=1,Solution=RTK
Fixed,PDOPMax=2.00,SVMin=12,StdDevH=0.025m,StdDevV=0.050m,RefID=0002,RefLat=N42°08'10.89117",RefLon=E21°43'03.07839",RefHgt=
391.526m,RefFormat=,MountPoint=iMAX-GNSS
--GNSS Statistics PP: Not Active
--PP Time: StartWeek=2168,StartSec=370024.0,StopWeek=2168,StopSec=370025.0
JB,NMBENZISKA-AGINO,DT07-29-2021,TM08:45:06
EP,TM06:47:05.0000,LA42.06208555267,LN21.68486553500,HT391.7580,RN0.0190,RE0.0170,RV0.0500,DH1.0,DV1.8,GM4,CL1
GS,PN158,N 4657787.5353,E 7557122.5467,EL347.2173,--
--GNSS Statistics RT: Obs=1,Solution=RTK
Fixed,PDOPMax=2.70,SVMin=9,StdDevH=0.035m,StdDevV=0.041m,RefID=0002,RefLat=N42°08'10.89117",RefLon=E21°43'03.07839",RefHgt=3
91.526m,RefFormat=,MountPoint=iMAX-GNSS
--GNSS Statistics PP: Not Active
--PP Time: StartWeek=2168,StartSec=370053.0,StopWeek=2168,StopSec=370054.0
JB,NMBENZISKA-AGINO,DT07-29-2021,TM08:45:35
EP,TM06:47:34.0000,LA42.06214918750,LN21.68487723750,HT392.1370,RN0.0160,RE0.0310,RV0.0410,DH1.2,DV2.4,GM4,CL1
GS,PN159,N 4657794.6110,E 7557123.4583,EL347.5964,--KANAL
--GNSS Statistics RT: Obs=1,Solution=RTK
Fixed,PDOPMax=2.10,SVMin=11,StdDevH=0.026m,StdDevV=0.050m,RefID=0002,RefLat=N42°08'10.89117",RefLon=E21°43'03.07839",RefHgt=
391.526m,RefFormat=,MountPoint=iMAX-GNSS
--GNSS Statistics PP: Not Active
--PP Time: StartWeek=2168,StartSec=370085.0,StopWeek=2168,StopSec=370086.0
JB,NMBENZISKA-AGINO,DT07-29-2021,TM08:46:07
EP,TM06:48:06.0000,LA42.06212658950,LN21.68505401117,HT392.6410,RN0.0190,RE0.0180,RV0.0500,DH1.0,DV1.8,GM4,CL1
GS,PN160,N 4657792.2188,E 7557138.1094,EL348.1003,--
--GNSS Statistics RT: Obs=1,Solution=RTK
Fixed,PDOPMax=1.20,SVMin=16,StdDevH=0.012m,StdDevV=0.021m,RefID=0002,RefLat=N42°08'10.89117",RefLon=E21°43'03.07839",RefHgt=
391.526m,RefFormat=,MountPoint=iMAX-GNSS
--GNSS Statistics PP: Not Active
--PP Time: StartWeek=2168,StartSec=370095.0,StopWeek=2168,StopSec=370096.0
JB,NMBENZISKA-AGINO,DT07-29-2021,TM08:46:17
EP,TM06:48:16.0000,LA42.06213063767,LN21.68523782533,HT393.2170,RN0.0090,RE0.0080,RV0.0210,DH0.7,DV1.0,GM4,CL1
GS,PN161,N 4657792.7910,E 7557153.3194,EL348.6763,--
--GNSS Statistics RT: Obs=1,Solution=RTK
Fixed,PDOPMax=1.20,SVMin=16,StdDevH=0.011m,StdDevV=0.017m,RefID=0002,RefLat=N42°08'10.89117",RefLon=E21°43'03.07839",RefHgt=
391.526m,RefFormat=,MountPoint=iMAX-GNSS
--GNSS Statistics PP: Not Active
--PP Time: StartWeek=2168,StartSec=370104.0,StopWeek=2168,StopSec=370105.0
JB,NMBENZISKA-AGINO,DT07-29-2021,TM08:46:26
EP,TM06:48:25.0000,LA42.06213276217,LN21.68540041933,HT393.8090,RN0.0080,RE0.0070,RV0.0170,DH0.7,DV1.0,GM4,CL1
GS,PN162,N 4657793.1354,E 7557166.7747,EL349.2683,--
--GNSS Statistics RT: Obs=1,Solution=RTK
Fixed,PDOPMax=1.30,SVMin=15,StdDevH=0.009m,StdDevV=0.016m,RefID=0002,RefLat=N42°08'10.89117",RefLon=E21°43'03.07839",RefHgt=
391.526m,RefFormat=,MountPoint=iMAX-GNSS
--GNSS Statistics PP: Not Active
--PP Time: StartWeek=2168,StartSec=370114.0,StopWeek=2168,StopSec=370115.0
JB,NMBENZISKA-AGINO,DT07-29-2021,TM08:46:36
EP,TM06:48:35.0000,LA42.06213366417,LN21.68558331667,HT394.8440,RN0.0070,RE0.0060,RV0.0160,DH0.7,DV1.1,GM4,CL1
GS,PN163,N 4657793.3575,E 7557181.9116,EL350.3032,--
--GNSS Statistics RT: Obs=1,Solution=RTK
Fixed,PDOPMax=1.20,SVMin=16,StdDevH=0.009m,StdDevV=0.015m,RefID=0002,RefLat=N42°08'10.89117",RefLon=E21°43'03.07839",RefHgt=
391.526m,RefFormat=,MountPoint=iMAX-GNSS
--GNSS Statistics PP: Not Active
--PP Time: StartWeek=2168,StartSec=370123.0,StopWeek=2168,StopSec=370124.0
JB,NMBENZISKA-AGINO,DT07-29-2021,TM08:46:45
EP,TM06:48:44.0000,LA42.06213085967,LN21.68573930167,HT395.7310,RN0.0070,RE0.0060,RV0.0150,DH0.7,DV1.0,GM4,CL1
GS,PN164,N 4657793.1501,E 7557194.8244,EL351.1902,--

--GNSS Statistics RT: Obs=1,Solution=RTK
Fixed,PDOPMax=1.30,SVMin=15,StdDevH=0.009m,StdDevV=0.015m,RefID=0002,RefLat=N42°08'10.89117",RefLon=E21°43'03.07839",RefHgt=
391.526m,RefFormat=,MountPoint=iMAX-GNSS
--GNSS Statistics PP: Not Active
--PP Time: StartWeek=2168,StartSec=370132.0,StopWeek=2168,StopSec=370133.0
JB,NMBENZISKA-AGINO,DT07-29-2021,TM08:46:54
EP,TM06:48:53.0000,LA42.06213311467,LN21.68589560033,HT396.8660,RN0.0070,RE0.0060,RV0.0150,DH0.7,DV1.1,GM4,CL1
GS,PN165,N 4657793.5049,E 7557207.7586,EL352.3252,--
--GNSS Statistics RT: Obs=1,Solution=RTK
Fixed,PDOPMax=1.30,SVMin=15,StdDevH=0.009m,StdDevV=0.015m,RefID=0002,RefLat=N42°08'10.89117",RefLon=E21°43'03.07839",RefHgt=
391.526m,RefFormat=,MountPoint=iMAX-GNSS
--GNSS Statistics PP: Not Active
--PP Time: StartWeek=2168,StartSec=370137.0,StopWeek=2168,StopSec=370138.0
JB,NMBENZISKA-AGINO,DT07-29-2021,TM08:46:59
EP,TM06:48:58.0000,LA42.06213141550,LN21.68597658883,HT397.5580,RN0.0070,RE0.0060,RV0.0150,DH0.7,DV1.1,GM4,CL1
GS,PN166,N 4657793.3702,E 7557214.4632,EL353.0172,--
--GNSS Statistics RT: Obs=1,Solution=RTK
Fixed,PDOPMax=1.20,SVMin=16,StdDevH=0.009m,StdDevV=0.015m,RefID=0002,RefLat=N42°08'10.89117",RefLon=E21°43'03.07839",RefHgt=
391.526m,RefFormat=,MountPoint=iMAX-GNSS
--GNSS Statistics PP: Not Active
--PP Time: StartWeek=2168,StartSec=370140.0,StopWeek=2168,StopSec=370141.0
JB,NMBENZISKA-AGINO,DT07-29-2021,TM08:47:02
EP,TM06:49:01.0000,LA42.06213379300,LN21.68602339833,HT397.8720,RN0.0070,RE0.0060,RV0.0150,DH0.7,DV1.0,GM4,CL1
GS,PN167,N 4657793.6655,E 7557218.3353,EL353.3312,--
--GNSS Statistics RT: Obs=1,Solution=RTK
Fixed,PDOPMax=1.20,SVMin=16,StdDevH=0.009m,StdDevV=0.015m,RefID=0002,RefLat=N42°08'10.89117",RefLon=E21°43'03.07839",RefHgt=
391.526m,RefFormat=,MountPoint=iMAX-GNSS
--GNSS Statistics PP: Not Active
--PP Time: StartWeek=2168,StartSec=370142.0,StopWeek=2168,StopSec=370143.0
JB,NMBENZISKA-AGINO,DT07-29-2021,TM08:47:04
EP,TM06:49:03.0000,LA42.06213420817,LN21.68604500917,HT398.0300,RN0.0070,RE0.0060,RV0.0150,DH0.7,DV1.0,GM4,CL1
GS,PN168,N 4657793.7260,E 7557220.1236,EL353.4892,--
--GNSS Statistics RT: Obs=1,Solution=RTK
Fixed,PDOPMax=1.20,SVMin=16,StdDevH=0.008m,StdDevV=0.014m,RefID=0002,RefLat=N42°08'10.89117",RefLon=E21°43'03.07839",RefHgt=
391.526m,RefFormat=,MountPoint=iMAX-GNSS
--GNSS Statistics PP: Not Active
--PP Time: StartWeek=2168,StartSec=370148.0,StopWeek=2168,StopSec=370149.0
JB,NMBENZISKA-AGINO,DT07-29-2021,TM08:47:10
EP,TM06:49:09.0000,LA42.06213451167,LN21.68605398783,HT398.2100,RN0.0060,RE0.0060,RV0.0140,DH0.7,DV1.0,GM4,CL1
GS,PN169,N 4657793.7657,E 7557220.8665,EL353.6692,--ZICAOGRADA
--GNSS Statistics RT: Obs=1,Solution=RTK
Fixed,PDOPMax=1.20,SVMin=16,StdDevH=0.008m,StdDevV=0.014m,RefID=0002,RefLat=N42°08'10.89117",RefLon=E21°43'03.07839",RefHgt=
391.526m,RefFormat=,MountPoint=iMAX-GNSS
--GNSS Statistics PP: Not Active
--PP Time: StartWeek=2168,StartSec=370172.0,StopWeek=2168,StopSec=370172.0
JB,NMBENZISKA-AGINO,DT07-29-2021,TM08:47:33
EP,TM06:49:32.0000,LA42.06236215550,LN21.68608390200,HT397.3100,RN0.0060,RE0.0060,RV0.0140,DH0.7,DV1.0,GM4,CL1
GS,PN170,N 4657819.0699,E 7557223.1384,EL352.7693,--ZICAOGRADA
--GNSS Statistics RT: Obs=1,Solution=RTK
Fixed,PDOPMax=1.20,SVMin=16,StdDevH=0.008m,StdDevV=0.014m,RefID=0002,RefLat=N42°08'10.89117",RefLon=E21°43'03.07839",RefHgt=
391.526m,RefFormat=,MountPoint=iMAX-GNSS
--GNSS Statistics PP: Not Active
--PP Time: StartWeek=2168,StartSec=370175.0,StopWeek=2168,StopSec=370176.0
JB,NMBENZISKA-AGINO,DT07-29-2021,TM08:47:37
EP,TM06:49:36.0000,LA42.06235891367,LN21.68607366783,HT397.1760,RN0.0060,RE0.0060,RV0.0140,DH0.7,DV1.0,GM4,CL1
GS,PN171,N 4657818.7030,E 7557222.2943,EL352.6353,--
--GNSS Statistics RT: Obs=1,Solution=RTK
Fixed,PDOPMax=1.20,SVMin=16,StdDevH=0.008m,StdDevV=0.014m,RefID=0002,RefLat=N42°08'10.89117",RefLon=E21°43'03.07839",RefHgt=
391.526m,RefFormat=,MountPoint=iMAX-GNSS
--GNSS Statistics PP: Not Active
--PP Time: StartWeek=2168,StartSec=370177.0,StopWeek=2168,StopSec=370178.0
JB,NMBENZISKA-AGINO,DT07-29-2021,TM08:47:39
EP,TM06:49:38.0000,LA42.06236002600,LN21.68605222617,HT397.0150,RN0.0060,RE0.0060,RV0.0140,DH0.7,DV1.0,GM4,CL1
GS,PN172,N 4657818.8122,E 7557220.5187,EL352.4743,--
--GNSS Statistics RT: Obs=1,Solution=RTK
Fixed,PDOPMax=1.30,SVMin=15,StdDevH=0.009m,StdDevV=0.015m,RefID=0002,RefLat=N42°08'10.89117",RefLon=E21°43'03.07839",RefHgt=
391.526m,RefFormat=,MountPoint=iMAX-GNSS
--GNSS Statistics PP: Not Active
--PP Time: StartWeek=2168,StartSec=370188.0,StopWeek=2168,StopSec=370189.0
JB,NMBENZISKA-AGINO,DT07-29-2021,TM08:47:50
EP,TM06:49:49.0000,LA42.06236951633,LN21.68587062633,HT395.8780,RN0.0070,RE0.0060,RV0.0150,DH0.7,DV1.1,GM4,CL1
GS,PN173,N 4657819.7451,E 7557205.4799,EL351.3374,--
--GNSS Statistics RT: Obs=1,Solution=RTK
Fixed,PDOPMax=1.30,SVMin=15,StdDevH=0.010m,StdDevV=0.016m,RefID=0002,RefLat=N42°08'10.89117",RefLon=E21°43'03.07839",RefHgt=
391.526m,RefFormat=,MountPoint=iMAX-GNSS
--GNSS Statistics PP: Not Active
--PP Time: StartWeek=2168,StartSec=370236.0,StopWeek=2168,StopSec=370237.0
JB,NMBENZISKA-AGINO,DT07-29-2021,TM08:48:38
EP,TM06:50:37.0000,LA42.06237336950,LN21.68574648367,HT395.0770,RN0.0070,RE0.0070,RV0.0160,DH0.7,DV1.1,GM4,CL1
GS,PN174,N 4657820.0902,E 7557195.2017,EL350.5364,--
--GNSS Statistics RT: Obs=1,Solution=RTK
Fixed,PDOPMax=1.30,SVMin=15,StdDevH=0.011m,StdDevV=0.017m,RefID=0002,RefLat=N42°08'10.89117",RefLon=E21°43'03.07839",RefHgt=
391.526m,RefFormat=,MountPoint=iMAX-GNSS
--GNSS Statistics PP: Not Active
--PP Time: StartWeek=2168,StartSec=370256.0,StopWeek=2168,StopSec=370257.0
JB,NMBENZISKA-AGINO,DT07-29-2021,TM08:48:58
EP,TM06:50:57.0000,LA42.06237732867,LN21.68554577683,HT394.1350,RN0.0080,RE0.0070,RV0.0170,DH0.7,DV1.1,GM4,CL1
GS,PN175,N 4657820.3961,E 7557178.5865,EL349.5944,--
--GNSS Statistics RT: Obs=1,Solution=RTK
Fixed,PDOPMax=1.30,SVMin=15,StdDevH=0.010m,StdDevV=0.016m,RefID=0002,RefLat=N42°08'10.89117",RefLon=E21°43'03.07839",RefHgt=
391.526m,RefFormat=,MountPoint=iMAX-GNSS
--GNSS Statistics PP: Not Active
--PP Time: StartWeek=2168,StartSec=370268.0,StopWeek=2168,StopSec=370269.0
JB,NMBENZISKA-AGINO,DT07-29-2021,TM08:49:10
EP,TM06:51:09.0000,LA42.06238478583,LN21.68537657917,HT393.5250,RN0.0070,RE0.0070,RV0.0160,DH0.7,DV1.1,GM4,CL1
GS,PN176,N 4657821.1115,E 7557164.5760,EL348.9844,--

--GNSS Statistics RT: Obs=1,Solution=RTK
Fixed,PDOPMax=1.20,SVMin=15,StdDevH=0.011m,StdDevV=0.017m,RefID=0002,RefLat=N42°08'10.89117",RefLon=E21°43'03.07839",RefHgt=
391.526m,RefFormat=,MountPoint=iMAX-GNSS
--GNSS Statistics PP: Not Active
--PP Time: StartWeek=2168,StartSec=370281.0,StopWeek=2168,StopSec=370282.0
JB,NMBENZISKA-AGINO,DT07-29-2021,TM08:49:23
EP,TM06:51:22.0000,LA42.06239634967,LN21.68519661050,HT393.0000,RN0.0080,RE0.0070,RV0.0170,DH0.7,DV1.1,GM4,CL1
GS,PN177,N 4657822.2759,E 7557149.6704,EL348.4595,--
--GNSS Statistics RT: Obs=1,Solution=RTK
Fixed,PDOPMax=1.30,SVMin=15,StdDevH=0.011m,StdDevV=0.018m,RefID=0002,RefLat=N42°08'10.89117",RefLon=E21°43'03.07839",RefHgt=
391.526m,RefFormat=,MountPoint=iMAX-GNSS
--GNSS Statistics PP: Not Active
--PP Time: StartWeek=2168,StartSec=370296.0,StopWeek=2168,StopSec=370297.0
JB,NMBENZISKA-AGINO,DT07-29-2021,TM08:49:38
EP,TM06:51:37.0000,LA42.06239508433,LN21.68499267517,HT392.2380,RN0.0080,RE0.0070,RV0.0180,DH0.7,DV1.1,GM4,CL1
GS,PN178,N 4657821.9994,E 7557132.7927,EL347.6975,--
--GNSS Statistics RT: Obs=1,Solution=RTK
Fixed,PDOPMax=1.30,SVMin=13,StdDevH=0.012m,StdDevV=0.019m,RefID=0002,RefLat=N42°08'10.89117",RefLon=E21°43'03.07839",RefHgt=
391.526m,RefFormat=,MountPoint=iMAX-GNSS
--GNSS Statistics PP: Not Active
--PP Time: StartWeek=2168,StartSec=370303.0,StopWeek=2168,StopSec=370304.0
JB,NMBENZISKA-AGINO,DT07-29-2021,TM08:49:45
EP,TM06:51:44.0000,LA42.06238766267,LN21.68492835233,HT392.1420,RN0.0090,RE0.0080,RV0.0190,DH0.7,DV1.1,GM4,CL1
GS,PN179,N 4657821.1323,E 7557127.4756,EL347.6015,--
--GNSS Statistics RT: Obs=1,Solution=RTK
Fixed,PDOPMax=2.00,SVMin=12,StdDevH=0.013m,StdDevV=0.020m,RefID=0002,RefLat=N42°08'10.89117",RefLon=E21°43'03.07839",RefHgt=
391.526m,RefFormat=,MountPoint=iMAX-GNSS
--GNSS Statistics PP: Not Active
--PP Time: StartWeek=2168,StartSec=370307.0,StopWeek=2168,StopSec=370308.0
JB,NMBENZISKA-AGINO,DT07-29-2021,TM08:49:49
EP,TM06:51:48.0000,LA42.06237938050,LN21.68489999883,HT391.9100,RN0.0090,RE0.0090,RV0.0200,DH1.1,DV1.7,GM4,CL1
GS,PN180,N 4657820.1935,E 7557125.1363,EL347.3695,--
--GNSS Statistics RT: Obs=1,Solution=RTK
Fixed,PDOPMax=2.10,SVMin=12,StdDevH=0.009m,StdDevV=0.016m,RefID=0002,RefLat=N42°08'10.89117",RefLon=E21°43'03.07839",RefHgt=
391.526m,RefFormat=,MountPoint=iMAX-GNSS
--GNSS Statistics PP: Not Active
--PP Time: StartWeek=2168,StartSec=370359.0,StopWeek=2168,StopSec=370360.0
JB,NMBENZISKA-AGINO,DT07-29-2021,TM08:50:41
EP,TM06:52:40.0000,LA42.06256341017,LN21.68491820467,HT392.1020,RN0.0070,RE0.0060,RV0.0160,DH1.0,DV1.9,GM4,CL1
GS,PN181,N 4657840.6456,E 7557126.4786,EL347.5617,--
--GNSS Statistics RT: Obs=1,Solution=RTK
Fixed,PDOPMax=2.40,SVMin=11,StdDevH=0.009m,StdDevV=0.016m,RefID=0002,RefLat=N42°08'10.89117",RefLon=E21°43'03.07839",RefHgt=
391.526m,RefFormat=,MountPoint=iMAX-GNSS
--GNSS Statistics PP: Not Active
--PP Time: StartWeek=2168,StartSec=370374.0,StopWeek=2168,StopSec=370375.0
JB,NMBENZISKA-AGINO,DT07-29-2021,TM08:50:56
EP,TM06:52:55.0000,LA42.06262808433,LN21.68496207800,HT392.4020,RN0.0070,RE0.0060,RV0.0160,DH1.1,DV2.2,GM4,CL1
GS,PN182,N 4657847.8581,E 7557130.0519,EL347.8617,--
--GNSS Statistics RT: Obs=1,Solution=RTK
Fixed,PDOPMax=3.10,SVMin=10,StdDevH=0.011m,StdDevV=0.021m,RefID=0002,RefLat=N42°08'10.89117",RefLon=E21°43'03.07839",RefHgt=
391.526m,RefFormat=,MountPoint=iMAX-GNSS
--GNSS Statistics PP: Not Active
--PP Time: StartWeek=2168,StartSec=370382.0,StopWeek=2168,StopSec=370383.0
JB,NMBENZISKA-AGINO,DT07-29-2021,TM08:51:04
EP,TM06:53:03.0000,LA42.06264746683,LN21.68499087800,HT392.2900,RN0.0090,RE0.0070,RV0.0210,DH1.4,DV2.8,GM4,CL1
GS,PN183,N 4657850.0301,E 7557132.4182,EL347.7497,--
--GNSS Statistics RT: Obs=1,Solution=RTK
Fixed,PDOPMax=4.10,SVMin=7,StdDevH=0.018m,StdDevV=0.034m,RefID=0002,RefLat=N42°08'10.89117",RefLon=E21°43'03.07839",RefHgt=3
91.526m,RefFormat=,MountPoint=iMAX-GNSS
--GNSS Statistics PP: Not Active
--PP Time: StartWeek=2168,StartSec=370421.0,StopWeek=2168,StopSec=370422.0
JB,NMBENZISKA-AGINO,DT07-29-2021,TM08:51:43
EP,TM06:53:42.0000,LA42.06273960533,LN21.68497094100,HT391.1220,RN0.0140,RE0.0120,RV0.0340,DH1.8,DV3.6,GM4,CL1
GS,PN184,N 4657860.2506,E 7557130.6857,EL346.5817,--ZPAT
--GNSS Statistics RT: Obs=1,Solution=RTK
Fixed,PDOPMax=2.70,SVMin=9,StdDevH=0.017m,StdDevV=0.030m,RefID=0002,RefLat=N42°08'10.89117",RefLon=E21°43'03.07839",RefHgt=3
91.526m,RefFormat=,MountPoint=iMAX-GNSS
--GNSS Statistics PP: Not Active
--PP Time: StartWeek=2168,StartSec=370425.0,StopWeek=2168,StopSec=370426.0
JB,NMBENZISKA-AGINO,DT07-29-2021,TM08:51:47
EP,TM06:53:46.0000,LA42.06271146883,LN21.68494632200,HT391.1550,RN0.0130,RE0.0110,RV0.0300,DH1.3,DV2.4,GM4,CL1
GS,PN185,N 4657857.1091,E 7557128.6733,EL346.6147,--ZPAT
--GNSS Statistics RT: Obs=1,Solution=RTK
Fixed,PDOPMax=4.80,SVMin=6,StdDevH=0.023m,StdDevV=0.036m,RefID=0002,RefLat=N42°08'10.89117",RefLon=E21°43'03.07839",RefHgt=3
91.526m,RefFormat=,MountPoint=iMAX-GNSS
--GNSS Statistics PP: Not Active
--PP Time: StartWeek=2168,StartSec=370435.0,StopWeek=2168,StopSec=370436.0
JB,NMBENZISKA-AGINO,DT07-29-2021,TM08:51:57
EP,TM06:53:56.0000,LA42.06271477067,LN21.68491239100,HT390.7070,RN0.0190,RE0.0130,RV0.0360,DH2.9,DV3.8,GM4,CL1
GS,PN186,N 4657857.4532,E 7557125.8620,EL346.1667,--KANAL
--GNSS Statistics RT: Obs=1,Solution=RTK
Fixed,PDOPMax=1.70,SVMin=11,StdDevH=0.018m,StdDevV=0.030m,RefID=0002,RefLat=N42°08'10.89117",RefLon=E21°43'03.07839",RefHgt=
391.526m,RefFormat=,MountPoint=iMAX-GNSS
--GNSS Statistics PP: Not Active
--PP Time: StartWeek=2168,StartSec=370448.0,StopWeek=2168,StopSec=370449.0
JB,NMBENZISKA-AGINO,DT07-29-2021,TM08:52:10
EP,TM06:54:09.0000,LA42.06273031117,LN21.68484406383,HT391.5550,RN0.0140,RE0.0120,RV0.0300,DH1.0,DV1.4,GM4,CL1
GS,PN187,N 4657859.1337,E 7557120.1930,EL347.0148,--ZPAT
--GNSS Statistics RT: Obs=1,Solution=RTK
Fixed,PDOPMax=1.70,SVMin=12,StdDevH=0.019m,StdDevV=0.031m,RefID=0002,RefLat=N42°08'10.89117",RefLon=E21°43'03.07839",RefHgt=
391.526m,RefFormat=,MountPoint=iMAX-GNSS
--GNSS Statistics PP: Not Active
--PP Time: StartWeek=2168,StartSec=370451.0,StopWeek=2168,StopSec=370452.0
JB,NMBENZISKA-AGINO,DT07-29-2021,TM08:52:13
EP,TM06:54:12.0000,LA42.06275176183,LN21.68484840500,HT391.4800,RN0.0150,RE0.0120,RV0.0310,DH1.0,DV1.3,GM4,CL1
GS,PN188,N 4657861.5191,E 7557120.5331,EL346.9398,--ZPAT

--GNSS Statistics RT: Obs=1,Solution=RTK
Fixed,PDOPMax=2.60,SVMin=9,StdDevH=0.029m,StdDevV=0.035m,RefID=0002,RefLat=N42°08'10.89117",RefLon=E21°43'03.07839",RefHgt=3
91.526m,RefFormat=,MountPoint=iMAX-GNSS
--GNSS Statistics PP: Not Active
--PP Time: StartWeek=2168,StartSec=370458.0,StopWeek=2168,StopSec=370459.0
JB,NMBENZISKA-AGINO,DT07-29-2021,TM08:52:20
EP,TM06:54:19.0000,LA42.06273891200,LN21.68490268333,HT390.9640,RN0.0170,RE0.0240,RV0.0350,DH1.8,DV1.8,GM4,CL1
GS,PN189,N 4657860.1281,E 7557125.0370,EL346.4237,--ZPAT
--GNSS Statistics RT: Obs=1,Solution=RTK
Fixed,PDOPMax=4.90,SVMin=8,StdDevH=0.057m,StdDevV=0.038m,RefID=0002,RefLat=N42°08'10.89117",RefLon=E21°43'03.07839",RefHgt=3
91.526m,RefFormat=,MountPoint=iMAX-GNSS
--GNSS Statistics PP: Not Active
--PP Time: StartWeek=2168,StartSec=370461.0,StopWeek=2168,StopSec=370462.0
JB,NMBENZISKA-AGINO,DT07-29-2021,TM08:52:23
EP,TM06:54:22.0000,LA42.06271948050,LN21.68489995400,HT391.1110,RN0.0300,RE0.0490,RV0.0380,DH4.5,DV1.9,GM4,CL1
GS,PN190,N 4657857.9680,E 7557124.8285,EL346.5707,--ZPAT
--GNSS Statistics RT: Obs=1,Solution=RTK
Fixed,PDOPMax=2.80,SVMin=9,StdDevH=0.018m,StdDevV=0.035m,RefID=0002,RefLat=N42°08'10.89117",RefLon=E21°43'03.07839",RefHgt=3
91.526m,RefFormat=,MountPoint=iMAX-GNSS
--GNSS Statistics PP: Not Active
--PP Time: StartWeek=2168,StartSec=370480.0,StopWeek=2168,StopSec=370481.0
JB,NMBENZISKA-AGINO,DT07-29-2021,TM08:52:42
EP,TM06:54:41.0000,LA42.06269411150,LN21.68508095267,HT392.7430,RN0.0140,RE0.0120,RV0.0350,DH1.2,DV2.5,GM4,CL1
GS,PN191,N 4657855.2709,E 7557139.8316,EL348.2027,--ZPAT
--GNSS Statistics RT: Obs=1,Solution=RTK
Fixed,PDOPMax=3.50,SVMin=7,StdDevH=0.022m,StdDevV=0.036m,RefID=0002,RefLat=N42°08'10.89117",RefLon=E21°43'03.07839",RefHgt=3
91.526m,RefFormat=,MountPoint=iMAX-GNSS
--GNSS Statistics PP: Not Active
--PP Time: StartWeek=2168,StartSec=370483.0,StopWeek=2168,StopSec=370484.0
JB,NMBENZISKA-AGINO,DT07-29-2021,TM08:52:45
EP,TM06:54:44.0000,LA42.06268405250,LN21.68507742583,HT391.9940,RN0.0160,RE0.0150,RV0.0360,DH1.8,DV2.9,GM4,CL1
GS,PN192,N 4657854.1514,E 7557139.5487,EL347.4537,--ZPAT
--GNSS Statistics RT: Obs=1,Solution=RTK
Fixed,PDOPMax=3.70,SVMin=9,StdDevH=0.022m,StdDevV=0.037m,RefID=0002,RefLat=N42°08'10.89117",RefLon=E21°43'03.07839",RefHgt=3
91.526m,RefFormat=,MountPoint=iMAX-GNSS
--GNSS Statistics PP: Not Active
--PP Time: StartWeek=2168,StartSec=370485.0,StopWeek=2168,StopSec=370486.0
JB,NMBENZISKA-AGINO,DT07-29-2021,TM08:52:47
EP,TM06:54:46.0000,LA42.06266703117,LN21.68507524750,HT391.9410,RN0.0170,RE0.0140,RV0.0370,DH1.9,DV3.2,GM4,CL1
GS,PN193,N 4657852.2594,E 7557139.3836,EL347.4007,--ZPAT
--GNSS Statistics RT: Obs=1,Solution=RTK
Fixed,PDOPMax=3.20,SVMin=10,StdDevH=0.021m,StdDevV=0.036m,RefID=0002,RefLat=N42°08'10.89117",RefLon=E21°43'03.07839",RefHgt=
391.526m,RefFormat=,MountPoint=iMAX-GNSS
--GNSS Statistics PP: Not Active
--PP Time: StartWeek=2168,StartSec=370489.0,StopWeek=2168,StopSec=370490.0
JB,NMBENZISKA-AGINO,DT07-29-2021,TM08:52:51
EP,TM06:54:50.0000,LA42.06265268733,LN21.68507683250,HT392.7290,RN0.0160,RE0.0130,RV0.0360,DH1.9,DV2.6,GM4,CL1
GS,PN194,N 4657850.6673,E 7557139.5276,EL348.1887,--ZPAT
--GNSS Statistics RT: Obs=1,Solution=RTK
Fixed,PDOPMax=2.70,SVMin=9,StdDevH=0.019m,StdDevV=0.031m,RefID=0002,RefLat=N42°08'10.89117",RefLon=E21°43'03.07839",RefHgt=3
91.526m,RefFormat=,MountPoint=iMAX-GNSS
--GNSS Statistics PP: Not Active
--PP Time: StartWeek=2168,StartSec=370499.0,StopWeek=2168,StopSec=370500.0
JB,NMBENZISKA-AGINO,DT07-29-2021,TM08:53:01
EP,TM06:55:00.0000,LA42.06266267017,LN21.68518336083,HT393.1800,RN0.0150,RE0.0120,RV0.0310,DH1.2,DV2.4,GM4,CL1
GS,PN195,N 4657851.8470,E 7557148.3356,EL348.6397,--ZPAT
--GNSS Statistics RT: Obs=1,Solution=RTK
Fixed,PDOPMax=2.90,SVMin=13,StdDevH=0.018m,StdDevV=0.032m,RefID=0002,RefLat=N42°08'10.89117",RefLon=E21°43'03.07839",RefHgt=
391.526m,RefFormat=,MountPoint=iMAX-GNSS
--GNSS Statistics PP: Not Active
--PP Time: StartWeek=2168,StartSec=370501.0,StopWeek=2168,StopSec=370502.0
JB,NMBENZISKA-AGINO,DT07-29-2021,TM08:53:03
EP,TM06:55:02.0000,LA42.06265510183,LN21.68518429550,HT392.7460,RN0.0140,RE0.0120,RV0.0320,DH1.4,DV2.5,GM4,CL1
GS,PN196,N 4657851.0071,E 7557148.4197,EL348.2057,--ZPAT
--GNSS Statistics RT: Obs=1,Solution=RTK
Fixed,PDOPMax=1.90,SVMin=13,StdDevH=0.017m,StdDevV=0.028m,RefID=0002,RefLat=N42°08'10.89117",RefLon=E21°43'03.07839",RefHgt=
391.526m,RefFormat=,MountPoint=iMAX-GNSS
--GNSS Statistics PP: Not Active
--PP Time: StartWeek=2168,StartSec=370504.0,StopWeek=2168,StopSec=370505.0
JB,NMBENZISKA-AGINO,DT07-29-2021,TM08:53:06
EP,TM06:55:05.0000,LA42.06263836300,LN21.68518449867,HT392.8340,RN0.0130,RE0.0110,RV0.0280,DH0.9,DV1.6,GM4,CL1
GS,PN197,N 4657849.1480,E 7557148.4515,EL348.2937,--ZPAT
--GNSS Statistics RT: Obs=1,Solution=RTK
Fixed,PDOPMax=1.90,SVMin=12,StdDevH=0.017m,StdDevV=0.028m,RefID=0002,RefLat=N42°08'10.89117",RefLon=E21°43'03.07839",RefHgt=
391.526m,RefFormat=,MountPoint=iMAX-GNSS
--GNSS Statistics PP: Not Active
--PP Time: StartWeek=2168,StartSec=370506.0,StopWeek=2168,StopSec=370507.0
JB,NMBENZISKA-AGINO,DT07-29-2021,TM08:53:08
EP,TM06:55:07.0000,LA42.06263202650,LN21.68518145383,HT393.1260,RN0.0130,RE0.0110,RV0.0280,DH1.0,DV1.7,GM4,CL1
GS,PN198,N 4657848.4422,E 7557148.2051,EL348.5857,--ZPAT
--GNSS Statistics RT: Obs=1,Solution=RTK
Fixed,PDOPMax=1.40,SVMin=15,StdDevH=0.013m,StdDevV=0.022m,RefID=0002,RefLat=N42°08'10.89117",RefLon=E21°43'03.07839",RefHgt=
391.526m,RefFormat=,MountPoint=iMAX-GNSS
--GNSS Statistics PP: Not Active
--PP Time: StartWeek=2168,StartSec=370537.0,StopWeek=2168,StopSec=370538.0
JB,NMBENZISKA-AGINO,DT07-29-2021,TM08:53:39
EP,TM06:55:38.0000,LA42.06265315317,LN21.68532520367,HT393.5410,RN0.0100,RE0.0090,RV0.0220,DH0.7,DV1.2,GM4,CL1
GS,PN199,N 4657850.8846,E 7557160.0838,EL349.0006,--ZICAOGRADA
--GNSS Statistics RT: Obs=1,Solution=RTK
Fixed,PDOPMax=1.40,SVMin=15,StdDevH=0.013m,StdDevV=0.022m,RefID=0002,RefLat=N42°08'10.89117",RefLon=E21°43'03.07839",RefHgt=
391.526m,RefFormat=,MountPoint=iMAX-GNSS
--GNSS Statistics PP: Not Active
--PP Time: StartWeek=2168,StartSec=370543.0,StopWeek=2168,StopSec=370544.0
JB,NMBENZISKA-AGINO,DT07-29-2021,TM08:53:45
EP,TM06:55:44.0000,LA42.06264293400,LN21.68532517150,HT393.4020,RN0.0100,RE0.0090,RV0.0220,DH0.7,DV1.2,GM4,CL1
GS,PN200,N 4657849.7495,E 7557160.0902,EL348.8616,--ZPAT

--GNSS Statistics RT: Obs=1,Solution=RTK
Fixed,PDOPMax=1.40,SVMin=15,StdDevH=0.013m,StdDevV=0.021m,RefID=0002,RefLat=N42°08'10.89117",RefLon=E21°43'03.07839",RefHgt=
391.526m,RefFormat=,MountPoint=iMAX-GNSS
--GNSS Statistics PP: Not Active
--PP Time: StartWeek=2168,StartSec=370546.0,StopWeek=2168,StopSec=370547.0
JB,NMBENZISKA-AGINO,DT07-29-2021,TM08:53:48
EP,TM06:55:47.0000,LA42.06261936950,LN21.68532345833,HT393.3350,RN0.0100,RE0.0090,RV0.0210,DH0.7,DV1.2,GM4,CL1
GS,PN201,N 4657847.1311,E 7557159.9695,EL348.7946,--ZPAT
--GNSS Statistics RT: Obs=1,Solution=RTK
Fixed,PDOPMax=1.60,SVMin=14,StdDevH=0.013m,StdDevV=0.021m,RefID=0002,RefLat=N42°08'10.89117",RefLon=E21°43'03.07839",RefHgt=
391.526m,RefFormat=,MountPoint=iMAX-GNSS
--GNSS Statistics PP: Not Active
--PP Time: StartWeek=2168,StartSec=370571.0,StopWeek=2168,StopSec=370572.0
JB,NMBENZISKA-AGINO,DT07-29-2021,TM08:54:13
EP,TM06:56:12.0000,LA42.06256845800,LN21.68554341250,HT393.9990,RN0.0100,RE0.0090,RV0.0210,DH0.8,DV1.4,GM4,CL1
GS,PN202,N 4657841.6231,E 7557178.2197,EL349.4585,--
--GNSS Statistics RT: Obs=1,Solution=RTK
Fixed,PDOPMax=1.40,SVMin=15,StdDevH=0.012m,StdDevV=0.020m,RefID=0002,RefLat=N42°08'10.89117",RefLon=E21°43'03.07839",RefHgt=
391.526m,RefFormat=,MountPoint=iMAX-GNSS
--GNSS Statistics PP: Not Active
--PP Time: StartWeek=2168,StartSec=370577.0,StopWeek=2168,StopSec=370578.0
JB,NMBENZISKA-AGINO,DT07-29-2021,TM08:54:19
EP,TM06:56:18.0000,LA42.06259435300,LN21.68555862617,HT394.0700,RN0.0090,RE0.0080,RV0.0200,DH0.7,DV1.2,GM4,CL1
GS,PN203,N 4657844.5094,E 7557179.4557,EL349.5296,--ZPAT
--GNSS Statistics RT: Obs=1,Solution=RTK
Fixed,PDOPMax=1.40,SVMin=15,StdDevH=0.012m,StdDevV=0.020m,RefID=0002,RefLat=N42°08'10.89117",RefLon=E21°43'03.07839",RefHgt=
391.526m,RefFormat=,MountPoint=iMAX-GNSS
--GNSS Statistics PP: Not Active
--PP Time: StartWeek=2168,StartSec=370579.0,StopWeek=2168,StopSec=370580.0
JB,NMBENZISKA-AGINO,DT07-29-2021,TM08:54:21
EP,TM06:56:20.0000,LA42.06261382417,LN21.68556185250,HT394.0570,RN0.0090,RE0.0080,RV0.0200,DH0.7,DV1.2,GM4,CL1
GS,PN204,N 4657846.6742,E 7557179.7053,EL349.5166,--ZPAT
--GNSS Statistics RT: Obs=1,Solution=RTK
Fixed,PDOPMax=1.40,SVMin=15,StdDevH=0.012m,StdDevV=0.019m,RefID=0002,RefLat=N42°08'10.89117",RefLon=E21°43'03.07839",RefHgt=
391.526m,RefFormat=,MountPoint=iMAX-GNSS
--GNSS Statistics PP: Not Active
--PP Time: StartWeek=2168,StartSec=370584.0,StopWeek=2168,StopSec=370585.0
JB,NMBENZISKA-AGINO,DT07-29-2021,TM08:54:26
EP,TM06:56:25.0000,LA42.06262636500,LN21.68557848717,HT394.2270,RN0.0090,RE0.0080,RV0.0190,DH0.7,DV1.2,GM4,CL1
GS,PN205,N 4657848.0782,E 7557181.0709,EL349.6866,--ZICAOGRADA
--GNSS Statistics RT: Obs=1,Solution=RTK
Fixed,PDOPMax=1.40,SVMin=15,StdDevH=0.012m,StdDevV=0.019m,RefID=0002,RefLat=N42°08'10.89117",RefLon=E21°43'03.07839",RefHgt=
391.526m,RefFormat=,MountPoint=iMAX-GNSS
--GNSS Statistics PP: Not Active
--PP Time: StartWeek=2168,StartSec=370590.0,StopWeek=2168,StopSec=370591.0
JB,NMBENZISKA-AGINO,DT07-29-2021,TM08:54:32
EP,TM06:56:31.0000,LA42.06263225450,LN21.68558235100,HT394.2730,RN0.0090,RE0.0080,RV0.0190,DH0.7,DV1.2,GM4,CL1
GS,PN206,N 4657848.7349,E 7557181.3854,EL349.7326,--
--GNSS Statistics RT: Obs=1,Solution=RTK
Fixed,PDOPMax=1.50,SVMin=14,StdDevH=0.013m,StdDevV=0.020m,RefID=0002,RefLat=N42°08'10.89117",RefLon=E21°43'03.07839",RefHgt=
391.526m,RefFormat=,MountPoint=iMAX-GNSS
--GNSS Statistics PP: Not Active
--PP Time: StartWeek=2168,StartSec=370611.0,StopWeek=2168,StopSec=370612.0
JB,NMBENZISKA-AGINO,DT07-29-2021,TM08:54:53
EP,TM06:56:52.0000,LA42.06261188767,LN21.68583718450,HT395.0880,RN0.0100,RE0.0080,RV0.0200,DH0.8,DV1.3,GM4,CL1
GS,PN207,N 4657846.6428,E 7557202.4950,EL350.5475,--
--GNSS Statistics RT: Obs=1,Solution=RTK
Fixed,PDOPMax=1.40,SVMin=15,StdDevH=0.011m,StdDevV=0.018m,RefID=0002,RefLat=N42°08'10.89117",RefLon=E21°43'03.07839",RefHgt=
391.526m,RefFormat=,MountPoint=iMAX-GNSS
--GNSS Statistics PP: Not Active
--PP Time: StartWeek=2168,StartSec=370617.0,StopWeek=2168,StopSec=370618.0
JB,NMBENZISKA-AGINO,DT07-29-2021,TM08:54:59
EP,TM06:56:58.0000,LA42.06260840683,LN21.68583718333,HT395.1920,RN0.0090,RE0.0070,RV0.0180,DH0.7,DV1.2,GM4,CL1
GS,PN208,N 4657846.2561,E 7557202.4980,EL350.6515,--ZICAOGRADA
--GNSS Statistics RT: Obs=1,Solution=RTK
Fixed,PDOPMax=1.40,SVMin=15,StdDevH=0.011m,StdDevV=0.018m,RefID=0002,RefLat=N42°08'10.89117",RefLon=E21°43'03.07839",RefHgt=
391.526m,RefFormat=,MountPoint=iMAX-GNSS
--GNSS Statistics PP: Not Active
--PP Time: StartWeek=2168,StartSec=370622.0,StopWeek=2168,StopSec=370623.0
JB,NMBENZISKA-AGINO,DT07-29-2021,TM08:55:04
EP,TM06:57:03.0000,LA42.06259404250,LN21.68583995767,HT395.0850,RN0.0080,RE0.0070,RV0.0180,DH0.7,DV1.2,GM4,CL1
GS,PN209,N 4657844.6626,E 7557202.7405,EL350.5445,--ZPAT
--GNSS Statistics RT: Obs=1,Solution=RTK
Fixed,PDOPMax=1.40,SVMin=15,StdDevH=0.011m,StdDevV=0.018m,RefID=0002,RefLat=N42°08'10.89117",RefLon=E21°43'03.07839",RefHgt=
391.526m,RefFormat=,MountPoint=iMAX-GNSS
--GNSS Statistics PP: Not Active
--PP Time: StartWeek=2168,StartSec=370624.0,StopWeek=2168,StopSec=370625.0
JB,NMBENZISKA-AGINO,DT07-29-2021,TM08:55:06
EP,TM06:57:05.0000,LA42.06257733767,LN21.68584781233,HT395.1560,RN0.0080,RE0.0070,RV0.0180,DH0.7,DV1.2,GM4,CL1
GS,PN210,N 4657842.8124,E 7557203.4056,EL350.6155,--ZPAT
--GNSS Statistics RT: Obs=1,Solution=RTK
Fixed,PDOPMax=1.50,SVMin=14,StdDevH=0.011m,StdDevV=0.018m,RefID=0002,RefLat=N42°08'10.89117",RefLon=E21°43'03.07839",RefHgt=
391.526m,RefFormat=,MountPoint=iMAX-GNSS
--GNSS Statistics PP: Not Active
--PP Time: StartWeek=2168,StartSec=370628.0,StopWeek=2168,StopSec=370629.0
JB,NMBENZISKA-AGINO,DT07-29-2021,TM08:55:10
EP,TM06:57:09.0000,LA42.06256462800,LN21.68585306133,HT395.5430,RN0.0080,RE0.0080,RV0.0180,DH0.8,DV1.2,GM4,CL1
GS,PN211,N 4657841.4043,E 7557203.8514,EL351.0025,--
--GNSS Statistics RT: Obs=1,Solution=RTK
Fixed,PDOPMax=1.40,SVMin=15,StdDevH=0.011m,StdDevV=0.018m,RefID=0002,RefLat=N42°08'10.89117",RefLon=E21°43'03.07839",RefHgt=
391.526m,RefFormat=,MountPoint=iMAX-GNSS
--GNSS Statistics PP: Not Active
--PP Time: StartWeek=2168,StartSec=370642.0,StopWeek=2168,StopSec=370643.0
JB,NMBENZISKA-AGINO,DT07-29-2021,TM08:55:24
EP,TM06:57:23.0000,LA42.06255551717,LN21.68603363367,HT396.3820,RN0.0080,RE0.0070,RV0.0180,DH0.7,DV1.2,GM4,CL1
GS,PN212,N 4657840.5128,E 7557218.8047,EL351.8415,--

--GNSS Statistics RT: Obs=1,Solution=RTK
Fixed,PDOPMax=1.40,SVMin=15,StdDevH=0.011m,StdDevV=0.017m,RefID=0002,RefLat=N42°08'10.89117",RefLon=E21°43'03.07839",RefHgt=
391.526m,RefFormat=,MountPoint=iMAX-GNSS
--GNSS Statistics PP: Not Active
--PP Time: StartWeek=2168,StartSec=370647.0,StopWeek=2168,StopSec=370648.0
JB,NMBENZISKA-AGINO,DT07-29-2021,TM08:55:29
EP,TM06:57:28.0000,LA42.06256133683,LN21.68604172800,HT396.2510,RN0.0080,RE0.0070,RV0.0170,DH0.7,DV1.2,GM4,CL1
GS,PN213,N 4657841.1646,E 7557219.4694,EL351.7105,--ZPAT
--GNSS Statistics RT: Obs=1,Solution=RTK
Fixed,PDOPMax=1.40,SVMin=15,StdDevH=0.011m,StdDevV=0.017m,RefID=0002,RefLat=N42°08'10.89117",RefLon=E21°43'03.07839",RefHgt=
391.526m,RefFormat=,MountPoint=iMAX-GNSS
--GNSS Statistics PP: Not Active
--PP Time: StartWeek=2168,StartSec=370650.0,StopWeek=2168,StopSec=370651.0
JB,NMBENZISKA-AGINO,DT07-29-2021,TM08:55:32
EP,TM06:57:31.0000,LA42.06258844683,LN21.68603918967,HT395.8760,RN0.0080,RE0.0070,RV0.0170,DH0.7,DV1.2,GM4,CL1
GS,PN214,N 4657844.1740,E 7557219.2351,EL351.3355,--ZPAT
--GNSS Statistics RT: Obs=1,Solution=RTK
Fixed,PDOPMax=1.40,SVMin=15,StdDevH=0.011m,StdDevV=0.017m,RefID=0002,RefLat=N42°08'10.89117",RefLon=E21°43'03.07839",RefHgt=
391.526m,RefFormat=,MountPoint=iMAX-GNSS
--GNSS Statistics PP: Not Active
--PP Time: StartWeek=2168,StartSec=370658.0,StopWeek=2168,StopSec=370659.0
JB,NMBENZISKA-AGINO,DT07-29-2021,TM08:55:40
EP,TM06:57:39.0000,LA42.06260370183,LN21.68599527883,HT395.8720,RN0.0080,RE0.0070,RV0.0170,DH0.7,DV1.2,GM4,CL1
GS,PN215,N 4657845.8391,E 7557215.5871,EL351.3315,--ZICAOGRADA
--GNSS Statistics RT: Obs=1,Solution=RTK
Fixed,PDOPMax=1.40,SVMin=14,StdDevH=0.011m,StdDevV=0.017m,RefID=0002,RefLat=N42°08'10.89117",RefLon=E21°43'03.07839",RefHgt=
391.526m,RefFormat=,MountPoint=iMAX-GNSS
--GNSS Statistics PP: Not Active
--PP Time: StartWeek=2168,StartSec=370664.0,StopWeek=2168,StopSec=370665.0
JB,NMBENZISKA-AGINO,DT07-29-2021,TM08:55:46
EP,TM06:57:45.0000,LA42.06260096383,LN21.68596726117,HT395.7300,RN0.0080,RE0.0070,RV0.0170,DH0.7,DV1.2,GM4,CL1
GS,PN216,N 4657845.5163,E 7557213.2707,EL351.1895,--ZICAOGRADA
--GNSS Statistics RT: Obs=1,Solution=RTK
Fixed,PDOPMax=1.40,SVMin=15,StdDevH=0.011m,StdDevV=0.017m,RefID=0002,RefLat=N42°08'10.89117",RefLon=E21°43'03.07839",RefHgt=
391.526m,RefFormat=,MountPoint=iMAX-GNSS
--GNSS Statistics PP: Not Active
--PP Time: StartWeek=2168,StartSec=370671.0,StopWeek=2168,StopSec=370672.0
JB,NMBENZISKA-AGINO,DT07-29-2021,TM08:55:53
EP,TM06:57:52.0000,LA42.06261443733,LN21.68604164083,HT396.0290,RN0.0080,RE0.0070,RV0.0170,DH0.7,DV1.2,GM4,CL1
GS,PN217,N 4657847.0624,E 7557219.4147,EL351.4885,--ZICAOGRADA
--GNSS Statistics RT: Obs=1,Solution=RTK
Fixed,PDOPMax=1.40,SVMin=15,StdDevH=0.011m,StdDevV=0.017m,RefID=0002,RefLat=N42°08'10.89117",RefLon=E21°43'03.07839",RefHgt=
391.526m,RefFormat=,MountPoint=iMAX-GNSS
--GNSS Statistics PP: Not Active
--PP Time: StartWeek=2168,StartSec=370678.0,StopWeek=2168,StopSec=370679.0
JB,NMBENZISKA-AGINO,DT07-29-2021,TM08:56:00
EP,TM06:57:59.0000,LA42.06261073700,LN21.68606208233,HT396.0550,RN0.0080,RE0.0070,RV0.0170,DH0.7,DV1.2,GM4,CL1
GS,PN218,N 4657846.6651,E 7557221.1098,EL351.5145,--ZPAT
--GNSS Statistics RT: Obs=1,Solution=RTK
Fixed,PDOPMax=1.40,SVMin=15,StdDevH=0.011m,StdDevV=0.017m,RefID=0002,RefLat=N42°08'10.89117",RefLon=E21°43'03.07839",RefHgt=
391.526m,RefFormat=,MountPoint=iMAX-GNSS
--GNSS Statistics PP: Not Active
--PP Time: StartWeek=2168,StartSec=370681.0,StopWeek=2168,StopSec=370682.0
JB,NMBENZISKA-AGINO,DT07-29-2021,TM08:56:03
EP,TM06:58:02.0000,LA42.06259613017,LN21.68609178467,HT396.2590,RN0.0080,RE0.0070,RV0.0170,DH0.7,DV1.2,GM4,CL1
GS,PN219,N 4657845.0625,E 7557223.5812,EL351.7185,--ZPAT
--GNSS Statistics RT: Obs=1,Solution=RTK
Fixed,PDOPMax=1.40,SVMin=15,StdDevH=0.011m,StdDevV=0.017m,RefID=0002,RefLat=N42°08'10.89117",RefLon=E21°43'03.07839",RefHgt=
391.526m,RefFormat=,MountPoint=iMAX-GNSS
--GNSS Statistics PP: Not Active
--PP Time: StartWeek=2168,StartSec=370684.0,StopWeek=2168,StopSec=370685.0
JB,NMBENZISKA-AGINO,DT07-29-2021,TM08:56:06
EP,TM06:58:05.0000,LA42.06257849967,LN21.68607290633,HT396.2730,RN0.0080,RE0.0070,RV0.0170,DH0.7,DV1.2,GM4,CL1
GS,PN220,N 4657843.0917,E 7557222.0346,EL351.7325,--ZPAT
--GNSS Statistics RT: Obs=1,Solution=RTK
Fixed,PDOPMax=1.40,SVMin=15,StdDevH=0.011m,StdDevV=0.017m,RefID=0002,RefLat=N42°08'10.89117",RefLon=E21°43'03.07839",RefHgt=
391.526m,RefFormat=,MountPoint=iMAX-GNSS
--GNSS Statistics PP: Not Active
--PP Time: StartWeek=2168,StartSec=370686.0,StopWeek=2168,StopSec=370687.0
JB,NMBENZISKA-AGINO,DT07-29-2021,TM08:56:08
EP,TM06:58:07.0000,LA42.06256515400,LN21.68608462233,HT396.3830,RN0.0080,RE0.0070,RV0.0170,DH0.7,DV1.2,GM4,CL1
GS,PN221,N 4657841.6172,E 7557223.0162,EL351.8425,--ZPAT
--GNSS Statistics RT: Obs=1,Solution=RTK
Fixed,PDOPMax=1.40,SVMin=15,StdDevH=0.011m,StdDevV=0.017m,RefID=0002,RefLat=N42°08'10.89117",RefLon=E21°43'03.07839",RefHgt=
391.526m,RefFormat=,MountPoint=iMAX-GNSS
--GNSS Statistics PP: Not Active
--PP Time: StartWeek=2168,StartSec=370689.0,StopWeek=2168,StopSec=370690.0
JB,NMBENZISKA-AGINO,DT07-29-2021,TM08:56:11
EP,TM06:58:10.0000,LA42.06254325000,LN21.68609593000,HT396.6960,RN0.0080,RE0.0070,RV0.0170,DH0.7,DV1.2,GM4,CL1
GS,PN222,N 4657839.1919,E 7557223.9717,EL352.1555,--ZPAT
--GNSS Statistics RT: Obs=1,Solution=RTK
Fixed,PDOPMax=1.40,SVMin=15,StdDevH=0.011m,StdDevV=0.017m,RefID=0002,RefLat=N42°08'10.89117",RefLon=E21°43'03.07839",RefHgt=
391.526m,RefFormat=,MountPoint=iMAX-GNSS
--GNSS Statistics PP: Not Active
--PP Time: StartWeek=2168,StartSec=370692.0,StopWeek=2168,StopSec=370693.0
JB,NMBENZISKA-AGINO,DT07-29-2021,TM08:56:14
EP,TM06:58:13.0000,LA42.06253794100,LN21.68606968067,HT396.5020,RN0.0080,RE0.0070,RV0.0170,DH0.7,DV1.2,GM4,CL1
GS,PN223,N 4657838.5847,E 7557221.8039,EL351.9614,--ZPAT
--GNSS Statistics RT: Obs=1,Solution=RTK
Fixed,PDOPMax=1.40,SVMin=15,StdDevH=0.011m,StdDevV=0.016m,RefID=0002,RefLat=N42°08'10.89117",RefLon=E21°43'03.07839",RefHgt=
391.526m,RefFormat=,MountPoint=iMAX-GNSS
--GNSS Statistics PP: Not Active
--PP Time: StartWeek=2168,StartSec=370701.0,StopWeek=2168,StopSec=370702.0
JB,NMBENZISKA-AGINO,DT07-29-2021,TM08:56:23
EP,TM06:58:22.0000,LA42.06252241717,LN21.68611565917,HT396.9670,RN0.0080,RE0.0070,RV0.0160,DH0.7,DV1.2,GM4,CL1
GS,PN224,N 4657836.8912,E 7557225.6233,EL352.4264,--ZICAOGRADA

--GNSS Statistics RT: Obs=1,Solution=RTK
Fixed,PDOPMax=1.60,SVMin=13,StdDevH=0.011m,StdDevV=0.017m,RefID=0002,RefLat=N42°08'10.89117",RefLon=E21°43'03.07839",RefHgt=
391.526m,RefFormat=,MountPoint=iMAX-GNSS
--GNSS Statistics PP: Not Active
--PP Time: StartWeek=2168,StartSec=370714.0,StopWeek=2168,StopSec=370715.0
JB,NMBENZISKA-AGINO,DT07-29-2021,TM08:56:36
EP,TM06:58:35.0000,LA42.06262931100,LN21.68606102200,HT396.0420,RN0.0080,RE0.0070,RV0.0170,DH0.8,DV1.4,GM4,CL1
GS,PN225,N 4657848.7273,E 7557221.0054,EL351.5015,--ZICAOGRADA
--GNSS Statistics RT: Obs=1,Solution=RTK
Fixed,PDOPMax=1.40,SVMin=14,StdDevH=0.011m,StdDevV=0.016m,RefID=0002,RefLat=N42°08'10.89117",RefLon=E21°43'03.07839",RefHgt=
391.526m,RefFormat=,MountPoint=iMAX-GNSS
--GNSS Statistics PP: Not Active
--PP Time: StartWeek=2168,StartSec=370720.0,StopWeek=2168,StopSec=370721.0
JB,NMBENZISKA-AGINO,DT07-29-2021,TM08:56:42
EP,TM06:58:41.0000,LA42.06264093617,LN21.68614018450,HT396.6540,RN0.0080,RE0.0070,RV0.0160,DH0.7,DV1.2,GM4,CL1
GS,PN226,N 4657850.0714,E 7557227.5469,EL352.1135,--ZICAOGRADA
--GNSS Statistics RT: Obs=1,Solution=RTK
Fixed,PDOPMax=1.40,SVMin=15,StdDevH=0.011m,StdDevV=0.016m,RefID=0002,RefLat=N42°08'10.89117",RefLon=E21°43'03.07839",RefHgt=
391.526m,RefFormat=,MountPoint=iMAX-GNSS
--GNSS Statistics PP: Not Active
--PP Time: StartWeek=2168,StartSec=370728.0,StopWeek=2168,StopSec=370729.0
JB,NMBENZISKA-AGINO,DT07-29-2021,TM08:56:50
EP,TM06:58:49.0000,LA42.06265608283,LN21.68613323383,HT396.2260,RN0.0080,RE0.0070,RV0.0160,DH0.7,DV1.2,GM4,CL1
GS,PN227,N 4657851.7491,E 7557226.9581,EL351.6855,--ZPAT
--GNSS Statistics RT: Obs=1,Solution=RTK
Fixed,PDOPMax=1.40,SVMin=15,StdDevH=0.011m,StdDevV=0.016m,RefID=0002,RefLat=N42°08'10.89117",RefLon=E21°43'03.07839",RefHgt=
391.526m,RefFormat=,MountPoint=iMAX-GNSS
--GNSS Statistics PP: Not Active
--PP Time: StartWeek=2168,StartSec=370730.0,StopWeek=2168,StopSec=370731.0
JB,NMBENZISKA-AGINO,DT07-29-2021,TM08:56:52
EP,TM06:58:51.0000,LA42.06265969567,LN21.68611047033,HT396.1310,RN0.0080,RE0.0070,RV0.0160,DH0.7,DV1.2,GM4,CL1
GS,PN228,N 4657852.1351,E 7557225.0708,EL351.5905,--ZPAT
--GNSS Statistics RT: Obs=1,Solution=RTK
Fixed,PDOPMax=1.40,SVMin=15,StdDevH=0.009m,StdDevV=0.016m,RefID=0002,RefLat=N42°08'10.89117",RefLon=E21°43'03.07839",RefHgt=
391.526m,RefFormat=,MountPoint=iMAX-GNSS
--GNSS Statistics PP: Not Active
--PP Time: StartWeek=2168,StartSec=370736.0,StopWeek=2168,StopSec=370737.0
JB,NMBENZISKA-AGINO,DT07-29-2021,TM08:56:58
EP,TM06:58:57.0000,LA42.06266290733,LN21.68608630667,HT396.1270,RN0.0070,RE0.0060,RV0.0160,DH0.7,DV1.2,GM4,CL1
GS,PN229,N 4657852.4757,E 7557223.0680,EL351.5865,--ZICAOGRADA
--GNSS Statistics RT: Obs=1,Solution=RTK
Fixed,PDOPMax=1.40,SVMin=14,StdDevH=0.010m,StdDevV=0.015m,RefID=0002,RefLat=N42°08'10.89117",RefLon=E21°43'03.07839",RefHgt=
391.526m,RefFormat=,MountPoint=iMAX-GNSS
--GNSS Statistics PP: Not Active
--PP Time: StartWeek=2168,StartSec=370753.0,StopWeek=2168,StopSec=370754.0
JB,NMBENZISKA-AGINO,DT07-29-2021,TM08:57:15
EP,TM06:59:14.0000,LA42.06266753617,LN21.68605013350,HT395.6280,RN0.0070,RE0.0070,RV0.0150,DH0.7,DV1.2,GM4,CL1
GS,PN230,N 4657852.9657,E 7557220.0700,EL351.0875,--
--GNSS Statistics RT: Obs=1,Solution=RTK
Fixed,PDOPMax=1.40,SVMin=15,StdDevH=0.009m,StdDevV=0.015m,RefID=0002,RefLat=N42°08'10.89117",RefLon=E21°43'03.07839",RefHgt=
391.526m,RefFormat=,MountPoint=iMAX-GNSS
--GNSS Statistics PP: Not Active
--PP Time: StartWeek=2168,StartSec=370764.0,StopWeek=2168,StopSec=370765.0
JB,NMBENZISKA-AGINO,DT07-29-2021,TM08:57:26
EP,TM06:59:25.0000,LA42.06267793883,LN21.68593279467,HT395.1690,RN0.0070,RE0.0060,RV0.0150,DH0.7,DV1.2,GM4,CL1
GS,PN231,N 4657854.0428,E 7557210.3491,EL350.6285,--
--GNSS Statistics RT: Obs=1,Solution=RTK
Fixed,PDOPMax=1.40,SVMin=15,StdDevH=0.009m,StdDevV=0.015m,RefID=0002,RefLat=N42°08'10.89117",RefLon=E21°43'03.07839",RefHgt=
391.526m,RefFormat=,MountPoint=iMAX-GNSS
--GNSS Statistics PP: Not Active
--PP Time: StartWeek=2168,StartSec=370784.0,StopWeek=2168,StopSec=370784.0
JB,NMBENZISKA-AGINO,DT07-29-2021,TM08:57:45
EP,TM06:59:44.0000,LA42.06282097700,LN21.68600168200,HT395.1470,RN0.0070,RE0.0060,RV0.0150,DH0.7,DV1.2,GM4,CL1
GS,PN232,N 4657869.9759,E 7557215.9224,EL350.6066,--
--GNSS Statistics RT: Obs=1,Solution=RTK
Fixed,PDOPMax=1.40,SVMin=15,StdDevH=0.009m,StdDevV=0.015m,RefID=0002,RefLat=N42°08'10.89117",RefLon=E21°43'03.07839",RefHgt=
391.526m,RefFormat=,MountPoint=iMAX-GNSS
--GNSS Statistics PP: Not Active
--PP Time: StartWeek=2168,StartSec=370788.0,StopWeek=2168,StopSec=370789.0
JB,NMBENZISKA-AGINO,DT07-29-2021,TM08:57:50
EP,TM06:59:49.0000,LA42.06283010833,LN21.68607454050,HT395.5200,RN0.0070,RE0.0060,RV0.0150,DH0.7,DV1.2,GM4,CL1
GS,PN233,N 4657871.0387,E 7557221.9444,EL350.9796,--
--GNSS Statistics RT: Obs=1,Solution=RTK
Fixed,PDOPMax=1.40,SVMin=15,StdDevH=0.009m,StdDevV=0.015m,RefID=0002,RefLat=N42°08'10.89117",RefLon=E21°43'03.07839",RefHgt=
391.526m,RefFormat=,MountPoint=iMAX-GNSS
--GNSS Statistics PP: Not Active
--PP Time: StartWeek=2168,StartSec=370791.0,StopWeek=2168,StopSec=370792.0
JB,NMBENZISKA-AGINO,DT07-29-2021,TM08:57:53
EP,TM06:59:52.0000,LA42.06282669717,LN21.68611414650,HT396.1420,RN0.0070,RE0.0060,RV0.0150,DH0.7,DV1.2,GM4,CL1
GS,PN234,N 4657870.6863,E 7557225.2255,EL351.6016,--
--GNSS Statistics RT: Obs=1,Solution=RTK
Fixed,PDOPMax=1.40,SVMin=15,StdDevH=0.009m,StdDevV=0.015m,RefID=0002,RefLat=N42°08'10.89117",RefLon=E21°43'03.07839",RefHgt=
391.526m,RefFormat=,MountPoint=iMAX-GNSS
--GNSS Statistics PP: Not Active
--PP Time: StartWeek=2168,StartSec=370797.0,StopWeek=2168,StopSec=370798.0
JB,NMBENZISKA-AGINO,DT07-29-2021,TM08:57:59
EP,TM06:59:58.0000,LA42.06281745950,LN21.68612468417,HT396.1880,RN0.0070,RE0.0060,RV0.0150,DH0.7,DV1.2,GM4,CL1
GS,PN235,N 4657869.6673,E 7557226.1059,EL351.6476,--ZICAOGRADA
--GNSS Statistics RT: Obs=1,Solution=RTK
Fixed,PDOPMax=1.60,SVMin=14,StdDevH=0.009m,StdDevV=0.015m,RefID=0002,RefLat=N42°08'10.89117",RefLon=E21°43'03.07839",RefHgt=
391.526m,RefFormat=,MountPoint=iMAX-GNSS
--GNSS Statistics PP: Not Active
--PP Time: StartWeek=2168,StartSec=370823.0,StopWeek=2168,StopSec=370824.0
JB,NMBENZISKA-AGINO,DT07-29-2021,TM08:58:25
EP,TM07:00:24.0000,LA42.06300736817,LN21.68605637850,HT395.1660,RN0.0070,RE0.0060,RV0.0150,DH0.8,DV1.4,GM4,CL1
GS,PN236,N 4657890.7147,E 7557220.2824,EL350.6257,--

--GNSS Statistics RT: Obs=1,Solution=RTK
Fixed,PDOPMax=1.40,SVMin=14,StdDevH=0.009m,StdDevV=0.015m,RefID=0002,RefLat=N42°08'10.89117",RefLon=E21°43'03.07839",RefHgt=
391.526m,RefFormat=,MountPoint=iMAX-GNSS
--GNSS Statistics PP: Not Active
--PP Time: StartWeek=2168,StartSec=370828.0,StopWeek=2168,StopSec=370829.0
JB,NMBENZISKA-AGINO,DT07-29-2021,TM08:58:30
EP,TM07:00:29.0000,LA42.06299271900,LN21.68612179317,HT395.6470,RN0.0070,RE0.0060,RV0.0150,DH0.7,DV1.2,GM4,CL1
GS,PN237,N 4657889.1313,E 7557225.7096,EL351.1067,--
--GNSS Statistics RT: Obs=1,Solution=RTK
Fixed,PDOPMax=1.50,SVMin=14,StdDevH=0.009m,StdDevV=0.015m,RefID=0002,RefLat=N42°08'10.89117",RefLon=E21°43'03.07839",RefHgt=
391.526m,RefFormat=,MountPoint=iMAX-GNSS
--GNSS Statistics PP: Not Active
--PP Time: StartWeek=2168,StartSec=370834.0,StopWeek=2168,StopSec=370835.0
JB,NMBENZISKA-AGINO,DT07-29-2021,TM08:58:36
EP,TM07:00:35.0000,LA42.06298761883,LN21.68616216483,HT396.0210,RN0.0070,RE0.0060,RV0.0150,DH0.7,DV1.3,GM4,CL1
GS,PN238,N 4657888.5918,E 7557229.0555,EL351.4807,--
--GNSS Statistics RT: Obs=1,Solution=RTK
Fixed,PDOPMax=1.40,SVMin=15,StdDevH=0.009m,StdDevV=0.015m,RefID=0002,RefLat=N42°08'10.89117",RefLon=E21°43'03.07839",RefHgt=
391.526m,RefFormat=,MountPoint=iMAX-GNSS
--GNSS Statistics PP: Not Active
--PP Time: StartWeek=2168,StartSec=370839.0,StopWeek=2168,StopSec=370840.0
JB,NMBENZISKA-AGINO,DT07-29-2021,TM08:58:41
EP,TM07:00:40.0000,LA42.06299094083,LN21.68617092183,HT395.6770,RN0.0070,RE0.0060,RV0.0150,DH0.7,DV1.2,GM4,CL1
GS,PN239,N 4657888.9666,E 7557229.7773,EL351.1367,--ZPAT
--GNSS Statistics RT: Obs=1,Solution=RTK
Fixed,PDOPMax=1.40,SVMin=15,StdDevH=0.009m,StdDevV=0.015m,RefID=0002,RefLat=N42°08'10.89117",RefLon=E21°43'03.07839",RefHgt=
391.526m,RefFormat=,MountPoint=iMAX-GNSS
--GNSS Statistics PP: Not Active
--PP Time: StartWeek=2168,StartSec=370842.0,StopWeek=2168,StopSec=370843.0
JB,NMBENZISKA-AGINO,DT07-29-2021,TM08:58:44
EP,TM07:00:43.0000,LA42.06298706450,LN21.68619292183,HT395.7510,RN0.0070,RE0.0060,RV0.0150,DH0.7,DV1.2,GM4,CL1
GS,PN240,N 4657888.5507,E 7557231.6016,EL351.2107,--ZPAT
--GNSS Statistics RT: Obs=1,Solution=RTK
Fixed,PDOPMax=1.40,SVMin=15,StdDevH=0.009m,StdDevV=0.015m,RefID=0002,RefLat=N42°08'10.89117",RefLon=E21°43'03.07839",RefHgt=
391.526m,RefFormat=,MountPoint=iMAX-GNSS
--GNSS Statistics PP: Not Active
--PP Time: StartWeek=2168,StartSec=370847.0,StopWeek=2168,StopSec=370848.0
JB,NMBENZISKA-AGINO,DT07-29-2021,TM08:58:49
EP,TM07:00:48.0000,LA42.06298251500,LN21.68621325783,HT396.0930,RN0.0070,RE0.0060,RV0.0150,DH0.7,DV1.2,GM4,CL1
GS,PN241,N 4657888.0590,E 7557233.2888,EL351.5527,--ZICAOGRADA
--GNSS Statistics RT: Obs=1,Solution=RTK
Fixed,PDOPMax=2.20,SVMin=11,StdDevH=0.011m,StdDevV=0.017m,RefID=0002,RefLat=N42°08'10.89117",RefLon=E21°43'03.07839",RefHgt=
391.526m,RefFormat=,MountPoint=iMAX-GNSS
--GNSS Statistics PP: Not Active
--PP Time: StartWeek=2168,StartSec=370856.0,StopWeek=2168,StopSec=370857.0
JB,NMBENZISKA-AGINO,DT07-29-2021,TM08:58:58
EP,TM07:00:57.0000,LA42.06295480233,LN21.68614641667,HT395.9950,RN0.0080,RE0.0070,RV0.0170,DH1.1,DV1.9,GM4,CL1
GS,PN242,N 4657884.9364,E 7557227.7815,EL351.4547,--ZICAOGRADA
--GNSS Statistics RT: Obs=1,Solution=RTK
Fixed,PDOPMax=1.50,SVMin=15,StdDevH=0.009m,StdDevV=0.015m,RefID=0002,RefLat=N42°08'10.89117",RefLon=E21°43'03.07839",RefHgt=
391.526m,RefFormat=,MountPoint=iMAX-GNSS
--GNSS Statistics PP: Not Active
--PP Time: StartWeek=2168,StartSec=370887.0,StopWeek=2168,StopSec=370888.0
JB,NMBENZISKA-AGINO,DT07-29-2021,TM08:59:29
EP,TM07:01:28.0000,LA42.06303332050,LN21.68620999517,HT395.8880,RN0.0070,RE0.0060,RV0.0150,DH0.7,DV1.3,GM4,CL1
GS,PN243,N 4657893.6998,E 7557232.9733,EL351.3477,--GASOVOD
--GNSS Statistics RT: Obs=1,Solution=RTK
Fixed,PDOPMax=1.40,SVMin=15,StdDevH=0.009m,StdDevV=0.015m,RefID=0002,RefLat=N42°08'10.89117",RefLon=E21°43'03.07839",RefHgt=
391.526m,RefFormat=,MountPoint=iMAX-GNSS
--GNSS Statistics PP: Not Active
--PP Time: StartWeek=2168,StartSec=370904.0,StopWeek=2168,StopSec=370905.0
JB,NMBENZISKA-AGINO,DT07-29-2021,TM08:59:46
EP,TM07:01:45.0000,LA42.06307034150,LN21.68623306583,HT396.1030,RN0.0070,RE0.0060,RV0.0150,DH0.7,DV1.2,GM4,CL1
GS,PN244,N 4657897.8271,E 7557234.8495,EL351.5628,--ZICAOGRADA
--GNSS Statistics RT: Obs=1,Solution=RTK
Fixed,PDOPMax=1.60,SVMin=14,StdDevH=0.010m,StdDevV=0.015m,RefID=0002,RefLat=N42°08'10.89117",RefLon=E21°43'03.07839",RefHgt=
391.526m,RefFormat=,MountPoint=iMAX-GNSS
--GNSS Statistics PP: Not Active
--PP Time: StartWeek=2168,StartSec=370911.0,StopWeek=2168,StopSec=370912.0
JB,NMBENZISKA-AGINO,DT07-29-2021,TM08:59:53
EP,TM07:01:52.0000,LA42.06311319917,LN21.68618314817,HT396.1180,RN0.0080,RE0.0060,RV0.0150,DH0.8,DV1.4,GM4,CL1
GS,PN245,N 4657902.5539,E 7557230.6797,EL351.5778,--ZICAOGRADA
--GNSS Statistics RT: Obs=1,Solution=RTK
Fixed,PDOPMax=1.50,SVMin=14,StdDevH=0.009m,StdDevV=0.015m,RefID=0002,RefLat=N42°08'10.89117",RefLon=E21°43'03.07839",RefHgt=
391.526m,RefFormat=,MountPoint=iMAX-GNSS
--GNSS Statistics PP: Not Active
--PP Time: StartWeek=2168,StartSec=370921.0,StopWeek=2168,StopSec=370922.0
JB,NMBENZISKA-AGINO,DT07-29-2021,TM09:00:03
EP,TM07:02:02.0000,LA42.06311219433,LN21.68621996117,HT396.0060,RN0.0070,RE0.0060,RV0.0150,DH0.7,DV1.3,GM4,CL1
GS,PN246,N 4657902.4669,E 7557233.7274,EL351.4658,--ZPAT
--GNSS Statistics RT: Obs=1,Solution=RTK
Fixed,PDOPMax=1.60,SVMin=13,StdDevH=0.010m,StdDevV=0.015m,RefID=0002,RefLat=N42°08'10.89117",RefLon=E21°43'03.07839",RefHgt=
391.526m,RefFormat=,MountPoint=iMAX-GNSS
--GNSS Statistics PP: Not Active
--PP Time: StartWeek=2168,StartSec=370923.0,StopWeek=2168,StopSec=370924.0
JB,NMBENZISKA-AGINO,DT07-29-2021,TM09:00:05
EP,TM07:02:04.0000,LA42.06311469733,LN21.68620159317,HT396.0210,RN0.0070,RE0.0070,RV0.0150,DH0.8,DV1.3,GM4,CL1
GS,PN247,N 4657902.7326,E 7557232.2050,EL351.4808,--ZPAT
--GNSS Statistics RT: Obs=1,Solution=RTK
Fixed,PDOPMax=1.50,SVMin=14,StdDevH=0.009m,StdDevV=0.015m,RefID=0002,RefLat=N42°08'10.89117",RefLon=E21°43'03.07839",RefHgt=
391.526m,RefFormat=,MountPoint=iMAX-GNSS
--GNSS Statistics PP: Not Active
--PP Time: StartWeek=2168,StartSec=370931.0,StopWeek=2168,StopSec=370932.0
JB,NMBENZISKA-AGINO,DT07-29-2021,TM09:00:13
EP,TM07:02:12.0000,LA42.06311094517,LN21.68612366100,HT395.7180,RN0.0070,RE0.0060,RV0.0150,DH0.8,DV1.3,GM4,CL1
GS,PN248,N 4657902.2638,E 7557225.7583,EL351.1778,--

--GNSS Statistics RT: Obs=1,Solution=RTK
Fixed,PDOPMax=1.50,SVMin=14,StdDevH=0.009m,StdDevV=0.015m,RefID=0002,RefLat=N42°08'10.89117",RefLon=E21°43'03.07839",RefHgt=
391.526m,RefFormat=,MountPoint=iMAX-GNSS
--GNSS Statistics PP: Not Active
--PP Time: StartWeek=2168,StartSec=370934.0,StopWeek=2168,StopSec=370935.0
JB,NMBENZISKA-AGINO,DT07-29-2021,TM09:00:16
EP,TM07:02:15.0000,LA42.06312429517,LN21.68609268250,HT395.6260,RN0.0070,RE0.0060,RV0.0150,DH0.7,DV1.3,GM4,CL1
GS,PN249,N 4657903.7259,E 7557223.1824,EL351.0858,--
--GNSS Statistics RT: Obs=1,Solution=RTK
Fixed,PDOPMax=1.50,SVMin=14,StdDevH=0.009m,StdDevV=0.015m,RefID=0002,RefLat=N42°08'10.89117",RefLon=E21°43'03.07839",RefHgt=
391.526m,RefFormat=,MountPoint=iMAX-GNSS
--GNSS Statistics PP: Not Active
--PP Time: StartWeek=2168,StartSec=370964.0,StopWeek=2168,StopSec=370965.0
JB,NMBENZISKA-AGINO,DT07-29-2021,TM09:00:46
EP,TM07:02:45.0000,LA42.06333821550,LN21.68614452450,HT395.6390,RN0.0070,RE0.0060,RV0.0150,DH0.7,DV1.3,GM4,CL1
GS,PN250,N 4657927.5205,E 7557227.2814,EL351.0990,--
--GNSS Statistics RT: Obs=1,Solution=RTK
Fixed,PDOPMax=1.40,SVMin=15,StdDevH=0.009m,StdDevV=0.014m,RefID=0002,RefLat=N42°08'10.89117",RefLon=E21°43'03.07839",RefHgt=
391.526m,RefFormat=,MountPoint=iMAX-GNSS
--GNSS Statistics PP: Not Active
--PP Time: StartWeek=2168,StartSec=370970.0,StopWeek=2168,StopSec=370971.0
JB,NMBENZISKA-AGINO,DT07-29-2021,TM09:00:52
EP,TM07:02:51.0000,LA42.06334273900,LN21.68619009050,HT395.7990,RN0.0070,RE0.0060,RV0.0140,DH0.7,DV1.2,GM4,CL1
GS,PN251,N 4657928.0533,E 7557231.0486,EL351.2590,--ZPAT
--GNSS Statistics RT: Obs=1,Solution=RTK
Fixed,PDOPMax=1.40,SVMin=15,StdDevH=0.009m,StdDevV=0.015m,RefID=0002,RefLat=N42°08'10.89117",RefLon=E21°43'03.07839",RefHgt=
391.526m,RefFormat=,MountPoint=iMAX-GNSS
--GNSS Statistics PP: Not Active
--PP Time: StartWeek=2168,StartSec=370972.0,StopWeek=2168,StopSec=370973.0
JB,NMBENZISKA-AGINO,DT07-29-2021,TM09:00:54
EP,TM07:02:53.0000,LA42.06334178350,LN21.68621149600,HT395.9670,RN0.0070,RE0.0060,RV0.0150,DH0.7,DV1.2,GM4,CL1
GS,PN252,N 4657927.9615,E 7557232.8211,EL351.4270,--ZPAT
--GNSS Statistics RT: Obs=1,Solution=RTK
Fixed,PDOPMax=1.40,SVMin=15,StdDevH=0.009m,StdDevV=0.015m,RefID=0002,RefLat=N42°08'10.89117",RefLon=E21°43'03.07839",RefHgt=
391.526m,RefFormat=,MountPoint=iMAX-GNSS
--GNSS Statistics PP: Not Active
--PP Time: StartWeek=2168,StartSec=370989.0,StopWeek=2168,StopSec=370990.0
JB,NMBENZISKA-AGINO,DT07-29-2021,TM09:01:11
EP,TM07:03:10.0000,LA42.06334062450,LN21.68623101633,HT396.0800,RN0.0070,RE0.0060,RV0.0150,DH0.7,DV1.2,GM4,CL1
GS,PN253,N 4657927.8458,E 7557234.4377,EL351.5400,--ZICAOGRADA
--GNSS Statistics RT: Obs=1,Solution=RTK
Fixed,PDOPMax=1.40,SVMin=15,StdDevH=0.009m,StdDevV=0.015m,RefID=0002,RefLat=N42°08'10.89117",RefLon=E21°43'03.07839",RefHgt=
391.526m,RefFormat=,MountPoint=iMAX-GNSS
--GNSS Statistics PP: Not Active
--PP Time: StartWeek=2168,StartSec=371014.0,StopWeek=2168,StopSec=371015.0
JB,NMBENZISKA-AGINO,DT07-29-2021,TM09:01:36
EP,TM07:03:35.0000,LA42.06333411133,LN21.68625118950,HT396.0640,RN0.0070,RE0.0060,RV0.0150,DH0.7,DV1.2,GM4,CL1
GS,PN254,N 4657927.1358,E 7557236.1132,EL351.5240,--ZPAT
--GNSS Statistics RT: Obs=1,Solution=RTK
Fixed,PDOPMax=1.40,SVMin=15,StdDevH=0.009m,StdDevV=0.015m,RefID=0002,RefLat=N42°08'10.89117",RefLon=E21°43'03.07839",RefHgt=
391.526m,RefFormat=,MountPoint=iMAX-GNSS
--GNSS Statistics PP: Not Active
--PP Time: StartWeek=2168,StartSec=371016.0,StopWeek=2168,StopSec=371017.0
JB,NMBENZISKA-AGINO,DT07-29-2021,TM09:01:38
EP,TM07:03:37.0000,LA42.06333346917,LN21.68627087150,HT396.0540,RN0.0070,RE0.0060,RV0.0150,DH0.7,DV1.2,GM4,CL1
GS,PN255,N 4657927.0776,E 7557237.7427,EL351.5140,--ZPAT
--GNSS Statistics RT: Obs=1,Solution=RTK
Fixed,PDOPMax=1.40,SVMin=15,StdDevH=0.009m,StdDevV=0.015m,RefID=0002,RefLat=N42°08'10.89117",RefLon=E21°43'03.07839",RefHgt=
391.526m,RefFormat=,MountPoint=iMAX-GNSS
--GNSS Statistics PP: Not Active
--PP Time: StartWeek=2168,StartSec=371022.0,StopWeek=2168,StopSec=371023.0
JB,NMBENZISKA-AGINO,DT07-29-2021,TM09:01:44
EP,TM07:03:43.0000,LA42.06333166250,LN21.68628550233,HT396.1380,RN0.0070,RE0.0060,RV0.0150,DH0.7,DV1.2,GM4,CL1
GS,PN256,N 4657926.8867,E 7557238.9553,EL351.5980,--ZICAOGRADA
--GNSS Statistics RT: Obs=1,Solution=RTK
Fixed,PDOPMax=1.40,SVMin=15,StdDevH=0.009m,StdDevV=0.015m,RefID=0002,RefLat=N42°08'10.89117",RefLon=E21°43'03.07839",RefHgt=
391.526m,RefFormat=,MountPoint=iMAX-GNSS
--GNSS Statistics PP: Not Active
--PP Time: StartWeek=2168,StartSec=371030.0,StopWeek=2168,StopSec=371031.0
JB,NMBENZISKA-AGINO,DT07-29-2021,TM09:01:52
EP,TM07:03:51.0000,LA42.06333562433,LN21.68629420800,HT396.0730,RN0.0070,RE0.0060,RV0.0150,DH0.7,DV1.2,GM4,CL1
GS,PN257,N 4657927.3326,E 7557239.6722,EL351.5330,--
--GNSS Statistics RT: Obs=1,Solution=RTK
Fixed,PDOPMax=1.50,SVMin=15,StdDevH=0.009m,StdDevV=0.015m,RefID=0002,RefLat=N42°08'10.89117",RefLon=E21°43'03.07839",RefHgt=
391.526m,RefFormat=,MountPoint=iMAX-GNSS
--GNSS Statistics PP: Not Active
--PP Time: StartWeek=2168,StartSec=371053.0,StopWeek=2168,StopSec=371054.0
JB,NMBENZISKA-AGINO,DT07-29-2021,TM09:02:15
EP,TM07:04:14.0000,LA42.06347378200,LN21.68631491350,HT396.4370,RN0.0070,RE0.0060,RV0.0150,DH0.7,DV1.3,GM4,CL1
GS,PN258,N 4657942.6915,E 7557241.2621,EL351.8971,--ZICAOGRADA
--GNSS Statistics RT: Obs=1,Solution=RTK
Fixed,PDOPMax=1.50,SVMin=14,StdDevH=0.009m,StdDevV=0.015m,RefID=0002,RefLat=N42°08'10.89117",RefLon=E21°43'03.07839",RefHgt=
391.526m,RefFormat=,MountPoint=iMAX-GNSS
--GNSS Statistics PP: Not Active
--PP Time: StartWeek=2168,StartSec=371059.0,StopWeek=2168,StopSec=371060.0
JB,NMBENZISKA-AGINO,DT07-29-2021,TM09:02:21
EP,TM07:04:20.0000,LA42.06348279667,LN21.68626214017,HT396.2880,RN0.0070,RE0.0060,RV0.0150,DH0.7,DV1.3,GM4,CL1
GS,PN259,N 4657943.6575,E 7557236.8863,EL351.7481,--ZICAOGRADA
--GNSS Statistics RT: Obs=1,Solution=RTK
Fixed,PDOPMax=1.40,SVMin=15,StdDevH=0.009m,StdDevV=0.015m,RefID=0002,RefLat=N42°08'10.89117",RefLon=E21°43'03.07839",RefHgt=
391.526m,RefFormat=,MountPoint=iMAX-GNSS
--GNSS Statistics PP: Not Active
--PP Time: StartWeek=2168,StartSec=371064.0,StopWeek=2168,StopSec=371065.0
JB,NMBENZISKA-AGINO,DT07-29-2021,TM09:02:26
EP,TM07:04:25.0000,LA42.06348349550,LN21.68627668883,HT396.1480,RN0.0070,RE0.0060,RV0.0150,DH0.7,DV1.2,GM4,CL1
GS,PN260,N 4657943.7448,E 7557238.0898,EL351.6081,--ZPAT

--GNSS Statistics RT: Obs=1,Solution=RTK
Fixed,PDOPMax=1.40,SVMin=15,StdDevH=0.009m,StdDevV=0.015m,RefID=0002,RefLat=N42°08'10.89117",RefLon=E21°43'03.07839",RefHgt=
391.526m,RefFormat=,MountPoint=iMAX-GNSS
--GNSS Statistics PP: Not Active
--PP Time: StartWeek=2168,StartSec=371066.0,StopWeek=2168,StopSec=371067.0
JB,NMBENZISKA-AGINO,DT07-29-2021,TM09:02:28
EP,TM07:04:27.0000,LA42.06347792817,LN21.68629887467,HT396.2570,RN0.0070,RE0.0060,RV0.0150,DH0.7,DV1.2,GM4,CL1
GS,PN261,N 4657943.1413,E 7557239.9309,EL351.7171,--ZPAT
--GNSS Statistics RT: Obs=1,Solution=RTK
Fixed,PDOPMax=1.70,SVMin=12,StdDevH=0.010m,StdDevV=0.015m,RefID=0002,RefLat=N42°08'10.89117",RefLon=E21°43'03.07839",RefHgt=
391.526m,RefFormat=,MountPoint=iMAX-GNSS
--GNSS Statistics PP: Not Active
--PP Time: StartWeek=2168,StartSec=371073.0,StopWeek=2168,StopSec=371074.0
JB,NMBENZISKA-AGINO,DT07-29-2021,TM09:02:35
EP,TM07:04:34.0000,LA42.06346638483,LN21.68632069450,HT396.3610,RN0.0080,RE0.0060,RV0.0150,DH0.9,DV1.5,GM4,CL1
GS,PN262,N 4657941.8737,E 7557241.7472,EL351.8211,--
--GNSS Statistics RT: Obs=1,Solution=RTK
Fixed,PDOPMax=1.40,SVMin=15,StdDevH=0.009m,StdDevV=0.015m,RefID=0002,RefLat=N42°08'10.89117",RefLon=E21°43'03.07839",RefHgt=
391.526m,RefFormat=,MountPoint=iMAX-GNSS
--GNSS Statistics PP: Not Active
--PP Time: StartWeek=2168,StartSec=371088.0,StopWeek=2168,StopSec=371089.0
JB,NMBENZISKA-AGINO,DT07-29-2021,TM09:02:50
EP,TM07:04:49.0000,LA42.06351829500,LN21.68631255550,HT396.2790,RN0.0070,RE0.0060,RV0.0150,DH0.7,DV1.3,GM4,CL1
GS,PN263,N 4657947.6339,E 7557241.0271,EL351.7391,--ZPAT
--GNSS Statistics RT: Obs=1,Solution=RTK
Fixed,PDOPMax=1.40,SVMin=15,StdDevH=0.009m,StdDevV=0.015m,RefID=0002,RefLat=N42°08'10.89117",RefLon=E21°43'03.07839",RefHgt=
391.526m,RefFormat=,MountPoint=iMAX-GNSS
--GNSS Statistics PP: Not Active
--PP Time: StartWeek=2168,StartSec=371090.0,StopWeek=2168,StopSec=371091.0
JB,NMBENZISKA-AGINO,DT07-29-2021,TM09:02:52
EP,TM07:04:51.0000,LA42.06352681400,LN21.68629335550,HT396.2790,RN0.0070,RE0.0060,RV0.0150,DH0.7,DV1.3,GM4,CL1
GS,PN264,N 4657948.5673,E 7557239.4304,EL351.7391,--ZPAT
--GNSS Statistics RT: Obs=1,Solution=RTK
Fixed,PDOPMax=1.40,SVMin=15,StdDevH=0.009m,StdDevV=0.015m,RefID=0002,RefLat=N42°08'10.89117",RefLon=E21°43'03.07839",RefHgt=
391.526m,RefFormat=,MountPoint=iMAX-GNSS
--GNSS Statistics PP: Not Active
--PP Time: StartWeek=2168,StartSec=371098.0,StopWeek=2168,StopSec=371098.0
JB,NMBENZISKA-AGINO,DT07-29-2021,TM09:02:59
EP,TM07:04:58.0000,LA42.06352457567,LN21.68626980433,HT396.3400,RN0.0070,RE0.0060,RV0.0150,DH0.7,DV1.3,GM4,CL1
GS,PN265,N 4657948.3030,E 7557237.4832,EL351.8001,--ZICAOGRADA
--GNSS Statistics RT: Obs=1,Solution=RTK
Fixed,PDOPMax=2.00,SVMin=10,StdDevH=0.011m,StdDevV=0.017m,RefID=0002,RefLat=N42°08'10.89117",RefLon=E21°43'03.07839",RefHgt=
391.526m,RefFormat=,MountPoint=iMAX-GNSS
--GNSS Statistics PP: Not Active
--PP Time: StartWeek=2168,StartSec=371118.0,StopWeek=2168,StopSec=371119.0
JB,NMBENZISKA-AGINO,DT07-29-2021,TM09:03:20
EP,TM07:05:19.0000,LA42.06351414900,LN21.68641444083,HT397.5750,RN0.0090,RE0.0070,RV0.0170,DH1.2,DV1.6,GM4,CL1
GS,PN266,N 4657947.2415,E 7557249.4632,EL353.0351,--ZICAOGRADA
--GNSS Statistics RT: Obs=1,Solution=RTK
Fixed,PDOPMax=1.70,SVMin=15,StdDevH=0.012m,StdDevV=0.016m,RefID=0002,RefLat=N42°08'10.89117",RefLon=E21°43'03.07839",RefHgt=
391.526m,RefFormat=,MountPoint=iMAX-GNSS
--GNSS Statistics PP: Not Active
--PP Time: StartWeek=2168,StartSec=371142.0,StopWeek=2168,StopSec=371143.0
JB,NMBENZISKA-AGINO,DT07-29-2021,TM09:03:44
EP,TM07:05:43.0000,LA42.06352376650,LN21.68642847333,HT397.0250,RN0.0100,RE0.0070,RV0.0160,DH1.1,DV1.3,GM4,CL1
GS,PN267,N 4657948.3190,E 7557250.6160,EL352.4851,--MOST
--GNSS Statistics RT: Obs=1,Solution=RTK
Fixed,PDOPMax=3.60,SVMin=6,StdDevH=0.016m,StdDevV=0.024m,RefID=0002,RefLat=N42°08'10.89117",RefLon=E21°43'03.07839",RefHgt=3
91.526m,RefFormat=,MountPoint=iMAX-GNSS
--GNSS Statistics PP: Not Active
--PP Time: StartWeek=2168,StartSec=371151.0,StopWeek=2168,StopSec=371152.0
JB,NMBENZISKA-AGINO,DT07-29-2021,TM09:03:53
EP,TM07:05:52.0000,LA42.06358045000,LN21.68644056250,HT396.7720,RN0.0130,RE0.0090,RV0.0240,DH1.6,DV3.3,GM4,CL1
GS,PN268,N 4657954.6229,E 7557251.5658,EL352.2321,--MOST
--GNSS Statistics RT: Obs=1,Solution=RTK
Fixed,PDOPMax=2.60,SVMin=7,StdDevH=0.013m,StdDevV=0.019m,RefID=0002,RefLat=N42°08'10.89117",RefLon=E21°43'03.07839",RefHgt=3
91.526m,RefFormat=,MountPoint=iMAX-GNSS
--GNSS Statistics PP: Not Active
--PP Time: StartWeek=2168,StartSec=371159.0,StopWeek=2168,StopSec=371160.0
JB,NMBENZISKA-AGINO,DT07-29-2021,TM09:04:01
EP,TM07:06:00.0000,LA42.06356198367,LN21.68652256917,HT397.0890,RN0.0100,RE0.0080,RV0.0190,DH1.2,DV2.3,GM4,CL1
GS,PN269,N 4657952.6266,E 7557258.3695,EL352.5491,--MOST
--GNSS Statistics RT: Obs=1,Solution=RTK
Fixed,PDOPMax=6.30,SVMin=7,StdDevH=0.028m,StdDevV=0.032m,RefID=0002,RefLat=N42°08'10.89117",RefLon=E21°43'03.07839",RefHgt=3
91.526m,RefFormat=,MountPoint=iMAX-GNSS
--GNSS Statistics PP: Not Active
--PP Time: StartWeek=2168,StartSec=371165.0,StopWeek=2168,StopSec=371166.0
JB,NMBENZISKA-AGINO,DT07-29-2021,TM09:04:07
EP,TM07:06:06.0000,LA42.06351774033,LN21.68651627133,HT396.8000,RN0.0110,RE0.0260,RV0.0320,DH4.2,DV4.7,GM4,CL1
GS,PN270,N 4657947.7084,E 7557257.8880,EL352.2600,--MOST
--GNSS Statistics RT: Obs=1,Solution=RTK
Fixed,PDOPMax=1.70,SVMin=12,StdDevH=0.012m,StdDevV=0.018m,RefID=0002,RefLat=N42°08'10.89117",RefLon=E21°43'03.07839",RefHgt=
391.526m,RefFormat=,MountPoint=iMAX-GNSS
--GNSS Statistics PP: Not Active
--PP Time: StartWeek=2168,StartSec=371191.0,StopWeek=2168,StopSec=371192.0
JB,NMBENZISKA-AGINO,DT07-29-2021,TM09:04:33
EP,TM07:06:32.0000,LA42.06353339533,LN21.68645598450,HT396.7760,RN0.0090,RE0.0080,RV0.0180,DH0.8,DV1.5,GM4,CL1
GS,PN271,N 4657949.4069,E 7557252.8843,EL352.2361,--ZPAT
--GNSS Statistics RT: Obs=1,Solution=RTK
Fixed,PDOPMax=1.60,SVMin=15,StdDevH=0.011m,StdDevV=0.016m,RefID=0002,RefLat=N42°08'10.89117",RefLon=E21°43'03.07839",RefHgt=
391.526m,RefFormat=,MountPoint=iMAX-GNSS
--GNSS Statistics PP: Not Active
--PP Time: StartWeek=2168,StartSec=371195.0,StopWeek=2168,StopSec=371196.0
JB,NMBENZISKA-AGINO,DT07-29-2021,TM09:04:37
EP,TM07:06:36.0000,LA42.06356050417,LN21.68645643133,HT396.6830,RN0.0080,RE0.0070,RV0.0160,DH0.9,DV1.4,GM4,CL1
GS,PN272,N 4657952.4181,E 7557252.8970,EL352.1431,--ZPAT

--GNSS Statistics RT: Obs=1,Solution=RTK
Fixed,PDOPMax=1.50,SVMin=14,StdDevH=0.011m,StdDevV=0.016m,RefID=0002,RefLat=N42°08'10.89117",RefLon=E21°43'03.07839",RefHgt=
391.526m,RefFormat=,MountPoint=iMAX-GNSS
--GNSS Statistics PP: Not Active
--PP Time: StartWeek=2168,StartSec=371215.0,StopWeek=2168,StopSec=371216.0
JB,NMBENZISKA-AGINO,DT07-29-2021,TM09:04:57
EP,TM07:06:56.0000,LA42.06356344500,LN21.68636300300,HT396.5090,RN0.0080,RE0.0070,RV0.0160,DH0.8,DV1.3,GM4,CL1
GS,PN273,N 4657952.6824,E 7557245.1618,EL351.9691,--ZPAT
--GNSS Statistics RT: Obs=1,Solution=RTK
Fixed,PDOPMax=1.40,SVMin=15,StdDevH=0.011m,StdDevV=0.016m,RefID=0002,RefLat=N42°08'10.89117",RefLon=E21°43'03.07839",RefHgt=
391.526m,RefFormat=,MountPoint=iMAX-GNSS
--GNSS Statistics PP: Not Active
--PP Time: StartWeek=2168,StartSec=371219.0,StopWeek=2168,StopSec=371220.0
JB,NMBENZISKA-AGINO,DT07-29-2021,TM09:05:01
EP,TM07:07:00.0000,LA42.06355477433,LN21.68632632350,HT396.3530,RN0.0080,RE0.0070,RV0.0160,DH0.7,DV1.3,GM4,CL1
GS,PN274,N 4657951.6948,E 7557242.1339,EL351.8131,--ZPAT
--GNSS Statistics RT: Obs=1,Solution=RTK
Fixed,PDOPMax=1.40,SVMin=17,StdDevH=0.011m,StdDevV=0.016m,RefID=0002,RefLat=N42°08'10.89117",RefLon=E21°43'03.07839",RefHgt=
391.526m,RefFormat=,MountPoint=iMAX-GNSS
--GNSS Statistics PP: Not Active
--PP Time: StartWeek=2168,StartSec=371230.0,StopWeek=2168,StopSec=371231.0
JB,NMBENZISKA-AGINO,DT07-29-2021,TM09:05:12
EP,TM07:07:11.0000,LA42.06359798267,LN21.68628845717,HT396.2790,RN0.0080,RE0.0070,RV0.0160,DH0.7,DV1.3,GM4,CL1
GS,PN275,N 4657956.4687,E 7557238.9612,EL351.7392,--ZICAOGRADA
--GNSS Statistics RT: Obs=1,Solution=RTK
Fixed,PDOPMax=1.80,SVMin=12,StdDevH=0.011m,StdDevV=0.017m,RefID=0002,RefLat=N42°08'10.89117",RefLon=E21°43'03.07839",RefHgt=
391.526m,RefFormat=,MountPoint=iMAX-GNSS
--GNSS Statistics PP: Not Active
--PP Time: StartWeek=2168,StartSec=371239.0,StopWeek=2168,StopSec=371240.0
JB,NMBENZISKA-AGINO,DT07-29-2021,TM09:05:21
EP,TM07:07:20.0000,LA42.06363908750,LN21.68634601050,HT396.4420,RN0.0080,RE0.0070,RV0.0170,DH0.9,DV1.6,GM4,CL1
GS,PN276,N 4657961.0726,E 7557243.6877,EL351.9022,--ZICAOGRADA
--GNSS Statistics RT: Obs=1,Solution=RTK
Fixed,PDOPMax=1.70,SVMin=12,StdDevH=0.011m,StdDevV=0.016m,RefID=0002,RefLat=N42°08'10.89117",RefLon=E21°43'03.07839",RefHgt=
391.526m,RefFormat=,MountPoint=iMAX-GNSS
--GNSS Statistics PP: Not Active
--PP Time: StartWeek=2168,StartSec=371249.0,StopWeek=2168,StopSec=371250.0
JB,NMBENZISKA-AGINO,DT07-29-2021,TM09:05:31
EP,TM07:07:30.0000,LA42.06364605850,LN21.68636076850,HT396.3280,RN0.0080,RE0.0070,RV0.0160,DH0.9,DV1.5,GM4,CL1
GS,PN277,N 4657961.8567,E 7557244.9029,EL351.7882,--
--GNSS Statistics RT: Obs=1,Solution=RTK
Fixed,PDOPMax=1.50,SVMin=14,StdDevH=0.011m,StdDevV=0.016m,RefID=0002,RefLat=N42°08'10.89117",RefLon=E21°43'03.07839",RefHgt=
391.526m,RefFormat=,MountPoint=iMAX-GNSS
--GNSS Statistics PP: Not Active
--PP Time: StartWeek=2168,StartSec=371259.0,StopWeek=2168,StopSec=371260.0
JB,NMBENZISKA-AGINO,DT07-29-2021,TM09:05:41
EP,TM07:07:40.0000,LA42.06366576267,LN21.68628882417,HT396.1200,RN0.0080,RE0.0070,RV0.0160,DH0.8,DV1.3,GM4,CL1
GS,PN278,N 4657963.9972,E 7557238.9308,EL351.5802,--
--GNSS Statistics RT: Obs=1,Solution=RTK
Fixed,PDOPMax=1.50,SVMin=14,StdDevH=0.011m,StdDevV=0.016m,RefID=0002,RefLat=N42°08'10.89117",RefLon=E21°43'03.07839",RefHgt=
391.526m,RefFormat=,MountPoint=iMAX-GNSS
--GNSS Statistics PP: Not Active
--PP Time: StartWeek=2168,StartSec=371266.0,StopWeek=2168,StopSec=371267.0
JB,NMBENZISKA-AGINO,DT07-29-2021,TM09:05:48
EP,TM07:07:47.0000,LA42.06366712850,LN21.68622228067,HT395.7770,RN0.0080,RE0.0070,RV0.0160,DH0.7,DV1.3,GM4,CL1
GS,PN279,N 4657964.1044,E 7557233.4222,EL351.2372,--
--GNSS Statistics RT: Obs=1,Solution=RTK
Fixed,PDOPMax=2.30,SVMin=12,StdDevH=0.011m,StdDevV=0.017m,RefID=0002,RefLat=N42°08'10.89117",RefLon=E21°43'03.07839",RefHgt=
391.526m,RefFormat=,MountPoint=iMAX-GNSS
--GNSS Statistics PP: Not Active
--PP Time: StartWeek=2168,StartSec=371292.0,StopWeek=2168,StopSec=371293.0
JB,NMBENZISKA-AGINO,DT07-29-2021,TM09:06:14
EP,TM07:08:13.0000,LA42.06387274317,LN21.68629184767,HT395.4540,RN0.0080,RE0.0070,RV0.0170,DH1.1,DV2.0,GM4,CL1
GS,PN280,N 4657986.9883,E 7557238.9956,EL350.9143,--
--GNSS Statistics RT: Obs=1,Solution=RTK
Fixed,PDOPMax=1.70,SVMin=14,StdDevH=0.011m,StdDevV=0.016m,RefID=0002,RefLat=N42°08'10.89117",RefLon=E21°43'03.07839",RefHgt=
391.526m,RefFormat=,MountPoint=iMAX-GNSS
--GNSS Statistics PP: Not Active
--PP Time: StartWeek=2168,StartSec=371296.0,StopWeek=2168,StopSec=371297.0
JB,NMBENZISKA-AGINO,DT07-29-2021,TM09:06:18
EP,TM07:08:17.0000,LA42.06387721217,LN21.68634347333,HT395.6010,RN0.0080,RE0.0070,RV0.0160,DH0.8,DV1.4,GM4,CL1
GS,PN281,N 4657987.5192,E 7557243.2643,EL351.0613,--
--GNSS Statistics RT: Obs=1,Solution=RTK
Fixed,PDOPMax=1.50,SVMin=15,StdDevH=0.011m,StdDevV=0.015m,RefID=0002,RefLat=N42°08'10.89117",RefLon=E21°43'03.07839",RefHgt=
391.526m,RefFormat=,MountPoint=iMAX-GNSS
--GNSS Statistics PP: Not Active
--PP Time: StartWeek=2168,StartSec=371299.0,StopWeek=2168,StopSec=371300.0
JB,NMBENZISKA-AGINO,DT07-29-2021,TM09:06:21
EP,TM07:08:20.0000,LA42.06387999133,LN21.68637573183,HT395.5830,RN0.0080,RE0.0070,RV0.0150,DH0.7,DV1.3,GM4,CL1
GS,PN282,N 4657987.8494,E 7557245.9316,EL351.0433,--
--GNSS Statistics RT: Obs=1,Solution=RTK
Fixed,PDOPMax=1.50,SVMin=14,StdDevH=0.011m,StdDevV=0.015m,RefID=0002,RefLat=N42°08'10.89117",RefLon=E21°43'03.07839",RefHgt=
391.526m,RefFormat=,MountPoint=iMAX-GNSS
--GNSS Statistics PP: Not Active
--PP Time: StartWeek=2168,StartSec=371302.0,StopWeek=2168,StopSec=371303.0
JB,NMBENZISKA-AGINO,DT07-29-2021,TM09:06:24
EP,TM07:08:23.0000,LA42.06387729267,LN21.68640471633,HT396.0210,RN0.0080,RE0.0070,RV0.0150,DH0.7,DV1.3,GM4,CL1
GS,PN283,N 4657987.5690,E 7557248.3329,EL351.4813,--
--GNSS Statistics RT: Obs=1,Solution=RTK
Fixed,PDOPMax=1.70,SVMin=12,StdDevH=0.011m,StdDevV=0.016m,RefID=0002,RefLat=N42°08'10.89117",RefLon=E21°43'03.07839",RefHgt=
391.526m,RefFormat=,MountPoint=iMAX-GNSS
--GNSS Statistics PP: Not Active
--PP Time: StartWeek=2168,StartSec=371306.0,StopWeek=2168,StopSec=371307.0
JB,NMBENZISKA-AGINO,DT07-29-2021,TM09:06:28
EP,TM07:08:27.0000,LA42.06387640433,LN21.68641504517,HT395.9640,RN0.0080,RE0.0070,RV0.0160,DH0.9,DV1.5,GM4,CL1
GS,PN284,N 4657987.4772,E 7557249.1886,EL351.4243,--ZICAOGRADA

--GNSS Statistics RT: Obs=1,Solution=RTK
Fixed,PDOPMax=2.20,SVMin=12,StdDevH=0.011m,StdDevV=0.017m,RefID=0002,RefLat=N42°08'10.89117",RefLon=E21°43'03.07839",RefHgt=
391.526m,RefFormat=,MountPoint=iMAX-GNSS
--GNSS Statistics PP: Not Active
--PP Time: StartWeek=2168,StartSec=371337.0,StopWeek=2168,StopSec=371338.0
JB,NMBENZISKA-AGINO,DT07-29-2021,TM09:06:59
EP,TM07:08:58.0000,LA42.06413870133,LN21.68633281433,HT395.0330,RN0.0080,RE0.0070,RV0.0170,DH1.1,DV1.9,GM4,CL1
GS,PN285,N 4658016.5554,E 7557242.1478,EL350.4935,--
--GNSS Statistics RT: Obs=1,Solution=RTK
Fixed,PDOPMax=1.70,SVMin=14,StdDevH=0.011m,StdDevV=0.016m,RefID=0002,RefLat=N42°08'10.89117",RefLon=E21°43'03.07839",RefHgt=
391.526m,RefFormat=,MountPoint=iMAX-GNSS
--GNSS Statistics PP: Not Active
--PP Time: StartWeek=2168,StartSec=371341.0,StopWeek=2168,StopSec=371342.0
JB,NMBENZISKA-AGINO,DT07-29-2021,TM09:07:03
EP,TM07:09:02.0000,LA42.06412555983,LN21.68639468633,HT395.2470,RN0.0080,RE0.0070,RV0.0160,DH0.8,DV1.4,GM4,CL1
GS,PN286,N 4658015.1371,E 7557247.2803,EL350.7075,--
--GNSS Statistics RT: Obs=1,Solution=RTK
Fixed,PDOPMax=1.50,SVMin=15,StdDevH=0.011m,StdDevV=0.015m,RefID=0002,RefLat=N42°08'10.89117",RefLon=E21°43'03.07839",RefHgt=
391.526m,RefFormat=,MountPoint=iMAX-GNSS
--GNSS Statistics PP: Not Active
--PP Time: StartWeek=2168,StartSec=371344.0,StopWeek=2168,StopSec=371345.0
JB,NMBENZISKA-AGINO,DT07-29-2021,TM09:07:06
EP,TM07:09:05.0000,LA42.06411121483,LN21.68643019883,HT395.5590,RN0.0080,RE0.0070,RV0.0150,DH0.7,DV1.3,GM4,CL1
GS,PN287,N 4658013.5676,E 7557250.2323,EL351.0195,--
--GNSS Statistics RT: Obs=1,Solution=RTK
Fixed,PDOPMax=1.50,SVMin=15,StdDevH=0.011m,StdDevV=0.015m,RefID=0002,RefLat=N42°08'10.89117",RefLon=E21°43'03.07839",RefHgt=
391.526m,RefFormat=,MountPoint=iMAX-GNSS
--GNSS Statistics PP: Not Active
--PP Time: StartWeek=2168,StartSec=371346.0,StopWeek=2168,StopSec=371347.0
JB,NMBENZISKA-AGINO,DT07-29-2021,TM09:07:08
EP,TM07:09:07.0000,LA42.06410480917,LN21.68645344783,HT395.7760,RN0.0080,RE0.0070,RV0.0150,DH0.7,DV1.3,GM4,CL1
GS,PN288,N 4658012.8716,E 7557252.1622,EL351.2365,--
--GNSS Statistics RT: Obs=1,Solution=RTK
Fixed,PDOPMax=1.50,SVMin=15,StdDevH=0.011m,StdDevV=0.015m,RefID=0002,RefLat=N42°08'10.89117",RefLon=E21°43'03.07839",RefHgt=
391.526m,RefFormat=,MountPoint=iMAX-GNSS
--GNSS Statistics PP: Not Active
--PP Time: StartWeek=2168,StartSec=371348.0,StopWeek=2168,StopSec=371349.0
JB,NMBENZISKA-AGINO,DT07-29-2021,TM09:07:10
EP,TM07:09:09.0000,LA42.06410074983,LN21.68647006033,HT395.8780,RN0.0080,RE0.0070,RV0.0150,DH0.7,DV1.3,GM4,CL1
GS,PN289,N 4658012.4318,E 7557253.5408,EL351.3385,--
--GNSS Statistics RT: Obs=1,Solution=RTK
Fixed,PDOPMax=1.50,SVMin=15,StdDevH=0.011m,StdDevV=0.015m,RefID=0002,RefLat=N42°08'10.89117",RefLon=E21°43'03.07839",RefHgt=
391.526m,RefFormat=,MountPoint=iMAX-GNSS
--GNSS Statistics PP: Not Active
--PP Time: StartWeek=2168,StartSec=371357.0,StopWeek=2168,StopSec=371358.0
JB,NMBENZISKA-AGINO,DT07-29-2021,TM09:07:19
EP,TM07:09:18.0000,LA42.06409727617,LN21.68648148383,HT396.0950,RN0.0080,RE0.0070,RV0.0150,DH0.7,DV1.3,GM4,CL1
GS,PN290,N 4658012.0537,E 7557254.4893,EL351.5555,--ZICAOGRADA
--GNSS Statistics RT: Obs=1,Solution=RTK
Fixed,PDOPMax=1.60,SVMin=13,StdDevH=0.011m,StdDevV=0.016m,RefID=0002,RefLat=N42°08'10.89117",RefLon=E21°43'03.07839",RefHgt=
391.526m,RefFormat=,MountPoint=iMAX-GNSS
--GNSS Statistics PP: Not Active
--PP Time: StartWeek=2168,StartSec=371389.0,StopWeek=2168,StopSec=371390.0
JB,NMBENZISKA-AGINO,DT07-29-2021,TM09:07:51
EP,TM07:09:50.0000,LA42.06435810133,LN21.68656258983,HT396.6680,RN0.0080,RE0.0070,RV0.0160,DH0.8,DV1.4,GM4,CL1
GS,PN291,N 4658041.0774,E 7557260.9681,EL352.1286,--ZICAOGRADA
--GNSS Statistics RT: Obs=1,Solution=RTK
Fixed,PDOPMax=1.50,SVMin=15,StdDevH=0.011m,StdDevV=0.015m,RefID=0002,RefLat=N42°08'10.89117",RefLon=E21°43'03.07839",RefHgt=
391.526m,RefFormat=,MountPoint=iMAX-GNSS
--GNSS Statistics PP: Not Active
--PP Time: StartWeek=2168,StartSec=371393.0,StopWeek=2168,StopSec=371394.0
JB,NMBENZISKA-AGINO,DT07-29-2021,TM09:07:55
EP,TM07:09:54.0000,LA42.06435962900,LN21.68654120083,HT396.3630,RN0.0080,RE0.0070,RV0.0150,DH0.7,DV1.3,GM4,CL1
GS,PN292,N 4658041.2328,E 7557259.1965,EL351.8236,--
--GNSS Statistics RT: Obs=1,Solution=RTK
Fixed,PDOPMax=1.50,SVMin=14,StdDevH=0.011m,StdDevV=0.015m,RefID=0002,RefLat=N42°08'10.89117",RefLon=E21°43'03.07839",RefHgt=
391.526m,RefFormat=,MountPoint=iMAX-GNSS
--GNSS Statistics PP: Not Active
--PP Time: StartWeek=2168,StartSec=371395.0,StopWeek=2168,StopSec=371396.0
JB,NMBENZISKA-AGINO,DT07-29-2021,TM09:07:57
EP,TM07:09:56.0000,LA42.06436114250,LN21.68652127533,HT396.1520,RN0.0080,RE0.0070,RV0.0150,DH0.7,DV1.3,GM4,CL1
GS,PN293,N 4658041.3876,E 7557257.5461,EL351.6126,--
--GNSS Statistics RT: Obs=1,Solution=RTK
Fixed,PDOPMax=1.50,SVMin=14,StdDevH=0.011m,StdDevV=0.015m,RefID=0002,RefLat=N42°08'10.89117",RefLon=E21°43'03.07839",RefHgt=
391.526m,RefFormat=,MountPoint=iMAX-GNSS
--GNSS Statistics PP: Not Active
--PP Time: StartWeek=2168,StartSec=371399.0,StopWeek=2168,StopSec=371400.0
JB,NMBENZISKA-AGINO,DT07-29-2021,TM09:08:01
EP,TM07:10:00.0000,LA42.06437042850,LN21.68646610333,HT395.7360,RN0.0080,RE0.0070,RV0.0150,DH0.7,DV1.3,GM4,CL1
GS,PN294,N 4658042.3822,E 7557252.9715,EL351.1967,--
--GNSS Statistics RT: Obs=1,Solution=RTK
Fixed,PDOPMax=1.70,SVMin=13,StdDevH=0.011m,StdDevV=0.016m,RefID=0002,RefLat=N42°08'10.89117",RefLon=E21°43'03.07839",RefHgt=
391.526m,RefFormat=,MountPoint=iMAX-GNSS
--GNSS Statistics PP: Not Active
--PP Time: StartWeek=2168,StartSec=371403.0,StopWeek=2168,StopSec=371404.0
JB,NMBENZISKA-AGINO,DT07-29-2021,TM09:08:05
EP,TM07:10:04.0000,LA42.06437872417,LN21.68641547900,HT395.2670,RN0.0080,RE0.0070,RV0.0160,DH0.8,DV1.4,GM4,CL1
GS,PN295,N 4658043.2698,E 7557248.7743,EL350.7277,--
--GNSS Statistics RT: Obs=1,Solution=RTK
Fixed,PDOPMax=1.70,SVMin=13,StdDevH=0.011m,StdDevV=0.017m,RefID=0002,RefLat=N42°08'10.89117",RefLon=E21°43'03.07839",RefHgt=
391.526m,RefFormat=,MountPoint=iMAX-GNSS
--GNSS Statistics PP: Not Active
--PP Time: StartWeek=2168,StartSec=371426.0,StopWeek=2168,StopSec=371427.0
JB,NMBENZISKA-AGINO,DT07-29-2021,TM09:08:28
EP,TM07:10:27.0000,LA42.06464622833,LN21.68649327050,HT396.2540,RN0.0080,RE0.0080,RV0.0170,DH0.8,DV1.4,GM4,CL1
GS,PN296,N 4658073.0332,E 7557254.9728,EL351.7149,--

--GNSS Statistics RT: Obs=1,Solution=RTK
Fixed,PDOPMax=1.60,SVMin=12,StdDevH=0.011m,StdDevV=0.016m,RefID=0002,RefLat=N42°08'10.89117",RefLon=E21°43'03.07839",RefHgt=
391.526m,RefFormat=,MountPoint=iMAX-GNSS
--GNSS Statistics PP: Not Active
--PP Time: StartWeek=2168,StartSec=371430.0,StopWeek=2168,StopSec=371431.0
JB,NMBENZISKA-AGINO,DT07-29-2021,TM09:08:32
EP,TM07:10:31.0000,LA42.06464806533,LN21.68655207300,HT396.5150,RN0.0080,RE0.0070,RV0.0160,DH0.8,DV1.4,GM4,CL1
GS,PN297,N 4658073.2765,E 7557259.8378,EL351.9759,--
--GNSS Statistics RT: Obs=1,Solution=RTK
Fixed,PDOPMax=1.60,SVMin=14,StdDevH=0.011m,StdDevV=0.015m,RefID=0002,RefLat=N42°08'10.89117",RefLon=E21°43'03.07839",RefHgt=
391.526m,RefFormat=,MountPoint=iMAX-GNSS
--GNSS Statistics PP: Not Active
--PP Time: StartWeek=2168,StartSec=371433.0,StopWeek=2168,StopSec=371434.0
JB,NMBENZISKA-AGINO,DT07-29-2021,TM09:08:35
EP,TM07:10:34.0000,LA42.06463996917,LN21.68659166417,HT396.9870,RN0.0080,RE0.0070,RV0.0150,DH0.8,DV1.4,GM4,CL1
GS,PN298,N 4658072.4037,E 7557263.1217,EL352.4479,--
--GNSS Statistics RT: Obs=1,Solution=RTK
Fixed,PDOPMax=1.50,SVMin=14,StdDevH=0.011m,StdDevV=0.015m,RefID=0002,RefLat=N42°08'10.89117",RefLon=E21°43'03.07839",RefHgt=
391.526m,RefFormat=,MountPoint=iMAX-GNSS
--GNSS Statistics PP: Not Active
--PP Time: StartWeek=2168,StartSec=371436.0,StopWeek=2168,StopSec=371437.0
JB,NMBENZISKA-AGINO,DT07-29-2021,TM09:08:38
EP,TM07:10:37.0000,LA42.06464001867,LN21.68661090600,HT397.3520,RN0.0080,RE0.0070,RV0.0150,DH0.7,DV1.3,GM4,CL1
GS,PN299,N 4658072.4220,E 7557264.7142,EL352.8129,--
--GNSS Statistics RT: Obs=1,Solution=RTK
Fixed,PDOPMax=1.50,SVMin=14,StdDevH=0.011m,StdDevV=0.015m,RefID=0002,RefLat=N42°08'10.89117",RefLon=E21°43'03.07839",RefHgt=
391.526m,RefFormat=,MountPoint=iMAX-GNSS
--GNSS Statistics PP: Not Active
--PP Time: StartWeek=2168,StartSec=371437.0,StopWeek=2168,StopSec=371438.0
JB,NMBENZISKA-AGINO,DT07-29-2021,TM09:08:39
EP,TM07:10:38.0000,LA42.06463564683,LN21.68662567033,HT397.5190,RN0.0080,RE0.0070,RV0.0150,DH0.7,DV1.3,GM4,CL1
GS,PN300,N 4658071.9463,E 7557265.9400,EL352.9799,--
--GNSS Statistics RT: Obs=1,Solution=RTK
Fixed,PDOPMax=1.50,SVMin=14,StdDevH=0.011m,StdDevV=0.015m,RefID=0002,RefLat=N42°08'10.89117",RefLon=E21°43'03.07839",RefHgt=
391.526m,RefFormat=,MountPoint=iMAX-GNSS
--GNSS Statistics PP: Not Active
--PP Time: StartWeek=2168,StartSec=371448.0,StopWeek=2168,StopSec=371449.0
JB,NMBENZISKA-AGINO,DT07-29-2021,TM09:08:50
EP,TM07:10:49.0000,LA42.06462239933,LN21.68664419250,HT398.0240,RN0.0080,RE0.0070,RV0.0150,DH0.7,DV1.3,GM4,CL1
GS,PN301,N 4658070.4873,E 7557267.4849,EL353.4849,--ZICAOGRADA
--GNSS Statistics RT: Obs=1,Solution=RTK
Fixed,PDOPMax=1.50,SVMin=14,StdDevH=0.011m,StdDevV=0.015m,RefID=0002,RefLat=N42°08'10.89117",RefLon=E21°43'03.07839",RefHgt=
391.526m,RefFormat=,MountPoint=iMAX-GNSS
--GNSS Statistics PP: Not Active
--PP Time: StartWeek=2168,StartSec=371491.0,StopWeek=2168,StopSec=371492.0
JB,NMBENZISKA-AGINO,DT07-29-2021,TM09:09:33
EP,TM07:11:32.0000,LA42.06486745283,LN21.68675251833,HT398.5070,RN0.0080,RE0.0070,RV0.0150,DH0.7,DV1.4,GM4,CL1
GS,PN302,N 4658097.7775,E 7557276.2305,EL353.9680,--ZICAOGRADA
--GNSS Statistics RT: Obs=1,Solution=RTK
Fixed,PDOPMax=1.50,SVMin=15,StdDevH=0.011m,StdDevV=0.015m,RefID=0002,RefLat=N42°08'10.89117",RefLon=E21°43'03.07839",RefHgt=
391.526m,RefFormat=,MountPoint=iMAX-GNSS
--GNSS Statistics PP: Not Active
--PP Time: StartWeek=2168,StartSec=371497.0,StopWeek=2168,StopSec=371498.0
JB,NMBENZISKA-AGINO,DT07-29-2021,TM09:09:39
EP,TM07:11:38.0000,LA42.06487304983,LN21.68672887167,HT397.8760,RN0.0080,RE0.0070,RV0.0150,DH0.7,DV1.3,GM4,CL1
GS,PN303,N 4658098.3834,E 7557274.2684,EL353.3370,--
--GNSS Statistics RT: Obs=1,Solution=RTK
Fixed,PDOPMax=1.50,SVMin=14,StdDevH=0.011m,StdDevV=0.015m,RefID=0002,RefLat=N42°08'10.89117",RefLon=E21°43'03.07839",RefHgt=
391.526m,RefFormat=,MountPoint=iMAX-GNSS
--GNSS Statistics PP: Not Active
--PP Time: StartWeek=2168,StartSec=371501.0,StopWeek=2168,StopSec=371502.0
JB,NMBENZISKA-AGINO,DT07-29-2021,TM09:09:43
EP,TM07:11:42.0000,LA42.06487789250,LN21.68668818333,HT397.5080,RN0.0080,RE0.0070,RV0.0150,DH0.7,DV1.3,GM4,CL1
GS,PN304,N 4658098.8941,E 7557270.8966,EL352.9690,--
--GNSS Statistics RT: Obs=1,Solution=RTK
Fixed,PDOPMax=1.50,SVMin=15,StdDevH=0.011m,StdDevV=0.015m,RefID=0002,RefLat=N42°08'10.89117",RefLon=E21°43'03.07839",RefHgt=
391.526m,RefFormat=,MountPoint=iMAX-GNSS
--GNSS Statistics PP: Not Active
--PP Time: StartWeek=2168,StartSec=371506.0,StopWeek=2168,StopSec=371507.0
JB,NMBENZISKA-AGINO,DT07-29-2021,TM09:09:48
EP,TM07:11:47.0000,LA42.06488816600,LN21.68662394900,HT396.8820,RN0.0080,RE0.0070,RV0.0150,DH0.7,DV1.3,GM4,CL1
GS,PN305,N 4658099.9923,E 7557265.5712,EL352.3430,--
--GNSS Statistics RT: Obs=1,Solution=RTK
Fixed,PDOPMax=1.50,SVMin=15,StdDevH=0.011m,StdDevV=0.015m,RefID=0002,RefLat=N42°08'10.89117",RefLon=E21°43'03.07839",RefHgt=
391.526m,RefFormat=,MountPoint=iMAX-GNSS
--GNSS Statistics PP: Not Active
--PP Time: StartWeek=2168,StartSec=371511.0,StopWeek=2168,StopSec=371512.0
JB,NMBENZISKA-AGINO,DT07-29-2021,TM09:09:53
EP,TM07:11:52.0000,LA42.06491207883,LN21.68657386933,HT396.4770,RN0.0080,RE0.0070,RV0.0150,DH0.7,DV1.3,GM4,CL1
GS,PN306,N 4658102.6148,E 7557261.4050,EL351.9380,--
--GNSS Statistics RT: Obs=1,Solution=RTK
Fixed,PDOPMax=1.50,SVMin=15,StdDevH=0.011m,StdDevV=0.015m,RefID=0002,RefLat=N42°08'10.89117",RefLon=E21°43'03.07839",RefHgt=
391.526m,RefFormat=,MountPoint=iMAX-GNSS
--GNSS Statistics PP: Not Active
--PP Time: StartWeek=2168,StartSec=371532.0,StopWeek=2168,StopSec=371533.0
JB,NMBENZISKA-AGINO,DT07-29-2021,TM09:10:14
EP,TM07:12:13.0000,LA42.06509708533,LN21.68666282100,HT396.6910,RN0.0080,RE0.0070,RV0.0150,DH0.7,DV1.3,GM4,CL1
GS,PN307,N 4658123.2227,E 7557268.6010,EL352.1522,--
--GNSS Statistics RT: Obs=1,Solution=RTK
Fixed,PDOPMax=1.50,SVMin=15,StdDevH=0.011m,StdDevV=0.015m,RefID=0002,RefLat=N42°08'10.89117",RefLon=E21°43'03.07839",RefHgt=
391.526m,RefFormat=,MountPoint=iMAX-GNSS
--GNSS Statistics PP: Not Active
--PP Time: StartWeek=2168,StartSec=371536.0,StopWeek=2168,StopSec=371537.0
JB,NMBENZISKA-AGINO,DT07-29-2021,TM09:10:18
EP,TM07:12:17.0000,LA42.06509233817,LN21.68671335350,HT397.1500,RN0.0080,RE0.0070,RV0.0150,DH0.7,DV1.3,GM4,CL1
GS,PN308,N 4658122.7292,E 7557272.7874,EL352.6112,--

--GNSS Statistics RT: Obs=1,Solution=RTK
Fixed,PDOPMax=1.50,SVMin=15,StdDevH=0.011m,StdDevV=0.015m,RefID=0002,RefLat=N42°08'10.89117",RefLon=E21°43'03.07839",RefHgt=
391.526m,RefFormat=,MountPoint=iMAX-GNSS
--GNSS Statistics PP: Not Active
--PP Time: StartWeek=2168,StartSec=371540.0,StopWeek=2168,StopSec=371541.0
JB,NMBENZISKA-AGINO,DT07-29-2021,TM09:10:22
EP,TM07:12:21.0000,LA42.06508150717,LN21.68676041133,HT397.8800,RN0.0080,RE0.0070,RV0.0150,DH0.7,DV1.3,GM4,CL1
GS,PN309,N 4658121.5577,E 7557276.6918,EL353.3412,--
--GNSS Statistics RT: Obs=1,Solution=RTK
Fixed,PDOPMax=1.50,SVMin=15,StdDevH=0.011m,StdDevV=0.015m,RefID=0002,RefLat=N42°08'10.89117",RefLon=E21°43'03.07839",RefHgt=
391.526m,RefFormat=,MountPoint=iMAX-GNSS
--GNSS Statistics PP: Not Active
--PP Time: StartWeek=2168,StartSec=371541.0,StopWeek=2168,StopSec=371542.0
JB,NMBENZISKA-AGINO,DT07-29-2021,TM09:10:23
EP,TM07:12:22.0000,LA42.06507906517,LN21.68676907683,HT397.7020,RN0.0080,RE0.0070,RV0.0150,DH0.7,DV1.3,GM4,CL1
GS,PN310,N 4658121.2922,E 7557277.4111,EL353.1632,--
--GNSS Statistics RT: Obs=1,Solution=RTK
Fixed,PDOPMax=1.50,SVMin=15,StdDevH=0.011m,StdDevV=0.015m,RefID=0002,RefLat=N42°08'10.89117",RefLon=E21°43'03.07839",RefHgt=
391.526m,RefFormat=,MountPoint=iMAX-GNSS
--GNSS Statistics PP: Not Active
--PP Time: StartWeek=2168,StartSec=371544.0,StopWeek=2168,StopSec=371545.0
JB,NMBENZISKA-AGINO,DT07-29-2021,TM09:10:26
EP,TM07:12:25.0000,LA42.06507217700,LN21.68679735933,HT397.9920,RN0.0080,RE0.0070,RV0.0150,DH0.7,DV1.3,GM4,CL1
GS,PN311,N 4658120.5461,E 7557279.7580,EL353.4532,--
--GNSS Statistics RT: Obs=1,Solution=RTK
Fixed,PDOPMax=1.50,SVMin=14,StdDevH=0.011m,StdDevV=0.015m,RefID=0002,RefLat=N42°08'10.89117",RefLon=E21°43'03.07839",RefHgt=
391.526m,RefFormat=,MountPoint=iMAX-GNSS
--GNSS Statistics PP: Not Active
--PP Time: StartWeek=2168,StartSec=371548.0,StopWeek=2168,StopSec=371549.0
JB,NMBENZISKA-AGINO,DT07-29-2021,TM09:10:30
EP,TM07:12:29.0000,LA42.06506582100,LN21.68683200733,HT398.6960,RN0.0080,RE0.0070,RV0.0150,DH0.7,DV1.4,GM4,CL1
GS,PN312,N 4658119.8632,E 7557282.6313,EL354.1572,--
--GNSS Statistics RT: Obs=1,Solution=RTK
Fixed,PDOPMax=2.60,SVMin=8,StdDevH=0.017m,StdDevV=0.026m,RefID=0002,RefLat=N42°08'10.89117",RefLon=E21°43'03.07839",RefHgt=3
91.526m,RefFormat=,MountPoint=iMAX-GNSS
--GNSS Statistics PP: Not Active
--PP Time: StartWeek=2168,StartSec=371554.0,StopWeek=2168,StopSec=371555.0
JB,NMBENZISKA-AGINO,DT07-29-2021,TM09:10:36
EP,TM07:12:35.0000,LA42.06505323417,LN21.68683864817,HT398.6080,RN0.0160,RE0.0070,RV0.0260,DH1.6,DV2.1,GM4,CL1
GS,PN313,N 4658118.4697,E 7557283.1922,EL354.0691,--ZICAOGRADA
--GNSS Statistics RT: Obs=1,Solution=RTK
Fixed,PDOPMax=1.50,SVMin=14,StdDevH=0.012m,StdDevV=0.017m,RefID=0002,RefLat=N42°08'10.89117",RefLon=E21°43'03.07839",RefHgt=
391.526m,RefFormat=,MountPoint=iMAX-GNSS
--GNSS Statistics PP: Not Active
--PP Time: StartWeek=2168,StartSec=371660.0,StopWeek=2168,StopSec=371661.0
JB,NMBENZISKA-AGINO,DT07-29-2021,TM09:12:22
EP,TM07:14:21.0000,LA42.06517944317,LN21.68689658517,HT399.3720,RN0.0090,RE0.0080,RV0.0170,DH0.7,DV1.3,GM4,CL1
GS,PN314,N 4658132.5263,E 7557287.8740,EL354.8333,--ZICAOGRADA
--GNSS Statistics RT: Obs=1,Solution=RTK
Fixed,PDOPMax=1.50,SVMin=14,StdDevH=0.011m,StdDevV=0.016m,RefID=0002,RefLat=N42°08'10.89117",RefLon=E21°43'03.07839",RefHgt=
391.526m,RefFormat=,MountPoint=iMAX-GNSS
--GNSS Statistics PP: Not Active
--PP Time: StartWeek=2168,StartSec=371670.0,StopWeek=2168,StopSec=371671.0
JB,NMBENZISKA-AGINO,DT07-29-2021,TM09:12:32
EP,TM07:14:31.0000,LA42.06519195450,LN21.68684213517,HT398.3720,RN0.0080,RE0.0070,RV0.0160,DH0.7,DV1.3,GM4,CL1
GS,PN315,N 4658133.8796,E 7557283.3563,EL353.8332,--
--GNSS Statistics RT: Obs=1,Solution=RTK
Fixed,PDOPMax=1.50,SVMin=14,StdDevH=0.011m,StdDevV=0.016m,RefID=0002,RefLat=N42°08'10.89117",RefLon=E21°43'03.07839",RefHgt=
391.526m,RefFormat=,MountPoint=iMAX-GNSS
--GNSS Statistics PP: Not Active
--PP Time: StartWeek=2168,StartSec=371672.0,StopWeek=2168,StopSec=371673.0
JB,NMBENZISKA-AGINO,DT07-29-2021,TM09:12:34
EP,TM07:14:33.0000,LA42.06520054633,LN21.68681829683,HT397.7600,RN0.0080,RE0.0070,RV0.0160,DH0.7,DV1.3,GM4,CL1
GS,PN316,N 4658134.8179,E 7557281.3757,EL353.2212,--
--GNSS Statistics RT: Obs=1,Solution=RTK
Fixed,PDOPMax=1.50,SVMin=14,StdDevH=0.011m,StdDevV=0.016m,RefID=0002,RefLat=N42°08'10.89117",RefLon=E21°43'03.07839",RefHgt=
391.526m,RefFormat=,MountPoint=iMAX-GNSS
--GNSS Statistics PP: Not Active
--PP Time: StartWeek=2168,StartSec=371680.0,StopWeek=2168,StopSec=371681.0
JB,NMBENZISKA-AGINO,DT07-29-2021,TM09:12:42
EP,TM07:14:41.0000,LA42.06522352783,LN21.68673333350,HT396.7310,RN0.0080,RE0.0070,RV0.0160,DH0.7,DV1.3,GM4,CL1
GS,PN317,N 4658137.3137,E 7557274.3234,EL352.1922,--
--GNSS Statistics RT: Obs=1,Solution=RTK
Fixed,PDOPMax=1.50,SVMin=15,StdDevH=0.011m,StdDevV=0.015m,RefID=0002,RefLat=N42°08'10.89117",RefLon=E21°43'03.07839",RefHgt=
391.526m,RefFormat=,MountPoint=iMAX-GNSS
--GNSS Statistics PP: Not Active
--PP Time: StartWeek=2168,StartSec=371685.0,StopWeek=2168,StopSec=371686.0
JB,NMBENZISKA-AGINO,DT07-29-2021,TM09:12:47
EP,TM07:14:46.0000,LA42.06522867350,LN21.68672297167,HT396.5910,RN0.0080,RE0.0070,RV0.0150,DH0.7,DV1.3,GM4,CL1
GS,PN318,N 4658137.8783,E 7557273.4612,EL352.0522,--
--GNSS Statistics RT: Obs=1,Solution=RTK
Fixed,PDOPMax=1.90,SVMin=13,StdDevH=0.012m,StdDevV=0.018m,RefID=0002,RefLat=N42°08'10.89117",RefLon=E21°43'03.07839",RefHgt=
391.526m,RefFormat=,MountPoint=iMAX-GNSS
--GNSS Statistics PP: Not Active
--PP Time: StartWeek=2168,StartSec=371698.0,StopWeek=2168,StopSec=371699.0
JB,NMBENZISKA-AGINO,DT07-29-2021,TM09:13:00
EP,TM07:14:59.0000,LA42.06530148200,LN21.68676887533,HT397.5510,RN0.0090,RE0.0080,RV0.0180,DH1.0,DV1.7,GM4,CL1
GS,PN319,N 4658145.9957,E 7557277.1950,EL353.0123,--
--GNSS Statistics RT: Obs=1,Solution=RTK
Fixed,PDOPMax=1.70,SVMin=14,StdDevH=0.013m,StdDevV=0.019m,RefID=0002,RefLat=N42°08'10.89117",RefLon=E21°43'03.07839",RefHgt=
391.526m,RefFormat=,MountPoint=iMAX-GNSS
--GNSS Statistics PP: Not Active
--PP Time: StartWeek=2168,StartSec=371704.0,StopWeek=2168,StopSec=371705.0
JB,NMBENZISKA-AGINO,DT07-29-2021,TM09:13:06
EP,TM07:15:05.0000,LA42.06529453983,LN21.68683026883,HT398.1840,RN0.0100,RE0.0080,RV0.0190,DH0.8,DV1.5,GM4,CL1
GS,PN320,N 4658145.2657,E 7557282.2823,EL353.6453,--

--GNSS Statistics RT: Obs=1,Solution=RTK
Fixed,PDOPMax=1.50,SVMin=15,StdDevH=0.011m,StdDevV=0.016m,RefID=0002,RefLat=N42°08'10.89117",RefLon=E21°43'03.07839",RefHgt=
391.526m,RefFormat=,MountPoint=iMAX-GNSS
--GNSS Statistics PP: Not Active
--PP Time: StartWeek=2168,StartSec=371707.0,StopWeek=2168,StopSec=371708.0
JB,NMBENZISKA-AGINO,DT07-29-2021,TM09:13:09
EP,TM07:15:08.0000,LA42.06529726533,LN21.68685656917,HT398.8800,RN0.0080,RE0.0070,RV0.0160,DH0.7,DV1.3,GM4,CL1
GS,PN321,N 4658145.5860,E 7557284.4565,EL354.3413,--
--GNSS Statistics RT: Obs=1,Solution=RTK
Fixed,PDOPMax=1.50,SVMin=15,StdDevH=0.011m,StdDevV=0.015m,RefID=0002,RefLat=N42°08'10.89117",RefLon=E21°43'03.07839",RefHgt=
391.526m,RefFormat=,MountPoint=iMAX-GNSS
--GNSS Statistics PP: Not Active
--PP Time: StartWeek=2168,StartSec=371711.0,StopWeek=2168,StopSec=371712.0
JB,NMBENZISKA-AGINO,DT07-29-2021,TM09:13:13
EP,TM07:15:12.0000,LA42.06529813833,LN21.68688493750,HT399.1540,RN0.0080,RE0.0070,RV0.0150,DH0.7,DV1.3,GM4,CL1
GS,PN322,N 4658145.7019,E 7557286.8035,EL354.6153,--
--GNSS Statistics RT: Obs=1,Solution=RTK
Fixed,PDOPMax=1.50,SVMin=15,StdDevH=0.011m,StdDevV=0.016m,RefID=0002,RefLat=N42°08'10.89117",RefLon=E21°43'03.07839",RefHgt=
391.526m,RefFormat=,MountPoint=iMAX-GNSS
--GNSS Statistics PP: Not Active
--PP Time: StartWeek=2168,StartSec=371721.0,StopWeek=2168,StopSec=371722.0
JB,NMBENZISKA-AGINO,DT07-29-2021,TM09:13:23
EP,TM07:15:22.0000,LA42.06530003750,LN21.68691391300,HT400.8040,RN0.0080,RE0.0070,RV0.0160,DH0.7,DV1.3,GM4,CL1
GS,PN323,N 4658145.9322,E 7557289.1999,EL356.2654,--
--GNSS Statistics RT: Obs=1,Solution=RTK
Fixed,PDOPMax=1.50,SVMin=14,StdDevH=0.011m,StdDevV=0.015m,RefID=0002,RefLat=N42°08'10.89117",RefLon=E21°43'03.07839",RefHgt=
391.526m,RefFormat=,MountPoint=iMAX-GNSS
--GNSS Statistics PP: Not Active
--PP Time: StartWeek=2168,StartSec=371735.0,StopWeek=2168,StopSec=371736.0
JB,NMBENZISKA-AGINO,DT07-29-2021,TM09:13:37
EP,TM07:15:36.0000,LA42.06530359117,LN21.68695663217,HT401.2990,RN0.0080,RE0.0070,RV0.0150,DH0.7,DV1.3,GM4,CL1
GS,PN324,N 4658146.3554,E 7557292.7322,EL356.7604,--ZICAOGRADA
--GNSS Statistics RT: Obs=1,Solution=RTK
Fixed,PDOPMax=1.50,SVMin=14,StdDevH=0.011m,StdDevV=0.015m,RefID=0002,RefLat=N42°08'10.89117",RefLon=E21°43'03.07839",RefHgt=
391.526m,RefFormat=,MountPoint=iMAX-GNSS
--GNSS Statistics PP: Not Active
--PP Time: StartWeek=2168,StartSec=371811.0,StopWeek=2168,StopSec=371812.0
JB,NMBENZISKA-AGINO,DT07-29-2021,TM09:14:53
EP,TM07:16:52.0000,LA42.06549262850,LN21.68702856050,HT401.7800,RN0.0080,RE0.0070,RV0.0150,DH0.7,DV1.4,GM4,CL1
GS,PN325,N 4658167.3997,E 7557298.5156,EL357.2415,--ZICAOGRADA
--GNSS Statistics RT: Obs=1,Solution=RTK
Fixed,PDOPMax=1.50,SVMin=14,StdDevH=0.011m,StdDevV=0.015m,RefID=0002,RefLat=N42°08'10.89117",RefLon=E21°43'03.07839",RefHgt=
391.526m,RefFormat=,MountPoint=iMAX-GNSS
--GNSS Statistics PP: Not Active
--PP Time: StartWeek=2168,StartSec=371815.0,StopWeek=2168,StopSec=371816.0
JB,NMBENZISKA-AGINO,DT07-29-2021,TM09:14:57
EP,TM07:16:56.0000,LA42.06549784717,LN21.68701026667,HT401.6310,RN0.0080,RE0.0070,RV0.0150,DH0.7,DV1.3,GM4,CL1
GS,PN326,N 4658167.9671,E 7557296.9969,EL357.0925,--
--GNSS Statistics RT: Obs=1,Solution=RTK
Fixed,PDOPMax=1.50,SVMin=14,StdDevH=0.011m,StdDevV=0.015m,RefID=0002,RefLat=N42°08'10.89117",RefLon=E21°43'03.07839",RefHgt=
391.526m,RefFormat=,MountPoint=iMAX-GNSS
--GNSS Statistics PP: Not Active
--PP Time: StartWeek=2168,StartSec=371818.0,StopWeek=2168,StopSec=371819.0
JB,NMBENZISKA-AGINO,DT07-29-2021,TM09:15:00
EP,TM07:16:59.0000,LA42.06550141133,LN21.68697455333,HT401.3460,RN0.0080,RE0.0070,RV0.0150,DH0.7,DV1.3,GM4,CL1
GS,PN327,N 4658168.3391,E 7557294.0380,EL356.8075,--
--GNSS Statistics RT: Obs=1,Solution=RTK
Fixed,PDOPMax=1.50,SVMin=14,StdDevH=0.011m,StdDevV=0.015m,RefID=0002,RefLat=N42°08'10.89117",RefLon=E21°43'03.07839",RefHgt=
391.526m,RefFormat=,MountPoint=iMAX-GNSS
--GNSS Statistics PP: Not Active
--PP Time: StartWeek=2168,StartSec=371826.0,StopWeek=2168,StopSec=371827.0
JB,NMBENZISKA-AGINO,DT07-29-2021,TM09:15:08
EP,TM07:17:07.0000,LA42.06551810967,LN21.68687599167,HT401.0090,RN0.0080,RE0.0070,RV0.0150,DH0.7,DV1.3,GM4,CL1
GS,PN328,N 4658170.1279,E 7557285.8659,EL356.4706,--
--GNSS Statistics RT: Obs=1,Solution=RTK
Fixed,PDOPMax=1.50,SVMin=14,StdDevH=0.011m,StdDevV=0.015m,RefID=0002,RefLat=N42°08'10.89117",RefLon=E21°43'03.07839",RefHgt=
391.526m,RefFormat=,MountPoint=iMAX-GNSS
--GNSS Statistics PP: Not Active
--PP Time: StartWeek=2168,StartSec=371831.0,StopWeek=2168,StopSec=371832.0
JB,NMBENZISKA-AGINO,DT07-29-2021,TM09:15:13
EP,TM07:17:12.0000,LA42.06552472433,LN21.68682749800,HT401.0600,RN0.0080,RE0.0070,RV0.0150,DH0.7,DV1.3,GM4,CL1
GS,PN329,N 4658170.8302,E 7557281.8465,EL356.5216,--
--GNSS Statistics RT: Obs=1,Solution=RTK
Fixed,PDOPMax=1.50,SVMin=15,StdDevH=0.011m,StdDevV=0.015m,RefID=0002,RefLat=N42°08'10.89117",RefLon=E21°43'03.07839",RefHgt=
391.526m,RefFormat=,MountPoint=iMAX-GNSS
--GNSS Statistics PP: Not Active
--PP Time: StartWeek=2168,StartSec=371849.0,StopWeek=2168,StopSec=371850.0
JB,NMBENZISKA-AGINO,DT07-29-2021,TM09:15:31
EP,TM07:17:30.0000,LA42.06535884500,LN21.68674896900,HT400.3720,RN0.0080,RE0.0070,RV0.0150,DH0.7,DV1.3,GM4,CL1
GS,PN330,N 4658152.3537,E 7557275.4961,EL355.8335,--
--GNSS Statistics RT: Obs=1,Solution=RTK
Fixed,PDOPMax=1.50,SVMin=15,StdDevH=0.011m,StdDevV=0.015m,RefID=0002,RefLat=N42°08'10.89117",RefLon=E21°43'03.07839",RefHgt=
391.526m,RefFormat=,MountPoint=iMAX-GNSS
--GNSS Statistics PP: Not Active
--PP Time: StartWeek=2168,StartSec=371854.0,StopWeek=2168,StopSec=371855.0
JB,NMBENZISKA-AGINO,DT07-29-2021,TM09:15:36
EP,TM07:17:35.0000,LA42.06536419633,LN21.68680743200,HT400.7640,RN0.0080,RE0.0070,RV0.0150,DH0.7,DV1.3,GM4,CL1
GS,PN331,N 4658152.9871,E 7557280.3298,EL356.2255,--
--GNSS Statistics RT: Obs=1,Solution=RTK
Fixed,PDOPMax=1.50,SVMin=15,StdDevH=0.011m,StdDevV=0.015m,RefID=0002,RefLat=N42°08'10.89117",RefLon=E21°43'03.07839",RefHgt=
391.526m,RefFormat=,MountPoint=iMAX-GNSS
--GNSS Statistics PP: Not Active
--PP Time: StartWeek=2168,StartSec=371861.0,StopWeek=2168,StopSec=371862.0
JB,NMBENZISKA-AGINO,DT07-29-2021,TM09:15:43
EP,TM07:17:42.0000,LA42.06536300083,LN21.68687225517,HT400.7710,RN0.0080,RE0.0070,RV0.0150,DH0.7,DV1.3,GM4,CL1
GS,PN332,N 4658152.8976,E 7557285.6957,EL356.2324,--

--GNSS Statistics RT: Obs=1,Solution=RTK
Fixed,PDOPMax=1.50,SVMin=15,StdDevH=0.011m,StdDevV=0.015m,RefID=0002,RefLat=N42°08'10.89117",RefLon=E21°43'03.07839",RefHgt=
391.526m,RefFormat=,MountPoint=iMAX-GNSS
--GNSS Statistics PP: Not Active
--PP Time: StartWeek=2168,StartSec=372056.0,StopWeek=2168,StopSec=372057.0
JB,NMBENZISKA-AGINO,DT07-29-2021,TM09:18:58
EP,TM07:20:57.0000,LA42.06384740333,LN21.68660359483,HT401.2540,RN0.0080,RE0.0070,RV0.0150,DH0.7,DV1.3,GM4,CL1
GS,PN333,N 4657984.3820,E 7557264.8197,EL356.7144,--ELASTICNAO
--GNSS Statistics RT: Obs=1,Solution=RTK
Fixed,PDOPMax=1.50,SVMin=14,StdDevH=0.011m,StdDevV=0.015m,RefID=0002,RefLat=N42°08'10.89117",RefLon=E21°43'03.07839",RefHgt=
391.526m,RefFormat=,MountPoint=iMAX-GNSS
--GNSS Statistics PP: Not Active
--PP Time: StartWeek=2168,StartSec=372060.0,StopWeek=2168,StopSec=372061.0
JB,NMBENZISKA-AGINO,DT07-29-2021,TM09:19:02
EP,TM07:21:01.0000,LA42.06384640133,LN21.68660905350,HT401.3590,RN0.0080,RE0.0070,RV0.0150,DH0.7,DV1.3,GM4,CL1
GS,PN334,N 4657984.2744,E 7557265.2724,EL356.8194,--ELASTICNAO
--GNSS Statistics RT: Obs=1,Solution=RTK
Fixed,PDOPMax=1.50,SVMin=15,StdDevH=0.011m,StdDevV=0.015m,RefID=0002,RefLat=N42°08'10.89117",RefLon=E21°43'03.07839",RefHgt=
391.526m,RefFormat=,MountPoint=iMAX-GNSS
--GNSS Statistics PP: Not Active
--PP Time: StartWeek=2168,StartSec=372067.0,StopWeek=2168,StopSec=372068.0
JB,NMBENZISKA-AGINO,DT07-29-2021,TM09:19:09
EP,TM07:21:08.0000,LA42.06384496683,LN21.68661226167,HT401.3570,RN0.0080,RE0.0070,RV0.0150,DH0.7,DV1.3,GM4,CL1
GS,PN335,N 4657984.1172,E 7557265.5392,EL356.8174,--ASFALT
--GNSS Statistics RT: Obs=1,Solution=RTK
Fixed,PDOPMax=1.60,SVMin=14,StdDevH=0.011m,StdDevV=0.015m,RefID=0002,RefLat=N42°08'10.89117",RefLon=E21°43'03.07839",RefHgt=
391.526m,RefFormat=,MountPoint=iMAX-GNSS
--GNSS Statistics PP: Not Active
--PP Time: StartWeek=2168,StartSec=372105.0,StopWeek=2168,StopSec=372106.0
JB,NMBENZISKA-AGINO,DT07-29-2021,TM09:19:47
EP,TM07:21:46.0000,LA42.06373969717,LN21.68658460567,HT401.2430,RN0.0080,RE0.0070,RV0.0150,DH0.7,DV1.4,GM4,CL1
GS,PN336,N 4657972.4065,E 7557263.3446,EL356.7034,--ASFALT
--GNSS Statistics RT: Obs=1,Solution=RTK
Fixed,PDOPMax=1.50,SVMin=15,StdDevH=0.011m,StdDevV=0.015m,RefID=0002,RefLat=N42°08'10.89117",RefLon=E21°43'03.07839",RefHgt=
391.526m,RefFormat=,MountPoint=iMAX-GNSS
--GNSS Statistics PP: Not Active
--PP Time: StartWeek=2168,StartSec=372112.0,StopWeek=2168,StopSec=372113.0
JB,NMBENZISKA-AGINO,DT07-29-2021,TM09:19:54
EP,TM07:21:53.0000,LA42.06374106450,LN21.68658283917,HT401.4210,RN0.0080,RE0.0070,RV0.0150,DH0.7,DV1.3,GM4,CL1
GS,PN337,N 4657972.5572,E 7557263.1972,EL356.8814,--ELASTICNAO
--GNSS Statistics RT: Obs=1,Solution=RTK
Fixed,PDOPMax=1.50,SVMin=15,StdDevH=0.011m,StdDevV=0.015m,RefID=0002,RefLat=N42°08'10.89117",RefLon=E21°43'03.07839",RefHgt=
391.526m,RefFormat=,MountPoint=iMAX-GNSS
--GNSS Statistics PP: Not Active
--PP Time: StartWeek=2168,StartSec=372116.0,StopWeek=2168,StopSec=372117.0
JB,NMBENZISKA-AGINO,DT07-29-2021,TM09:19:58
EP,TM07:21:57.0000,LA42.06374055767,LN21.68657678967,HT401.1520,RN0.0080,RE0.0070,RV0.0150,DH0.7,DV1.3,GM4,CL1
GS,PN338,N 4657972.4969,E 7557262.6970,EL356.6124,--ELASTICNAO
--GNSS Statistics RT: Obs=1,Solution=RTK
Fixed,PDOPMax=1.50,SVMin=15,StdDevH=0.011m,StdDevV=0.015m,RefID=0002,RefLat=N42°08'10.89117",RefLon=E21°43'03.07839",RefHgt=
391.526m,RefFormat=,MountPoint=iMAX-GNSS
--GNSS Statistics PP: Not Active
--PP Time: StartWeek=2168,StartSec=372122.0,StopWeek=2168,StopSec=372123.0
JB,NMBENZISKA-AGINO,DT07-29-2021,TM09:20:04
EP,TM07:22:03.0000,LA42.06374543783,LN21.68656580933,HT401.0460,RN0.0080,RE0.0070,RV0.0150,DH0.7,DV1.3,GM4,CL1
GS,PN339,N 4657973.0316,E 7557261.7838,EL356.5064,--
--GNSS Statistics RT: Obs=1,Solution=RTK
Fixed,PDOPMax=1.50,SVMin=15,StdDevH=0.011m,StdDevV=0.015m,RefID=0002,RefLat=N42°08'10.89117",RefLon=E21°43'03.07839",RefHgt=
391.526m,RefFormat=,MountPoint=iMAX-GNSS
--GNSS Statistics PP: Not Active
--PP Time: StartWeek=2168,StartSec=372150.0,StopWeek=2168,StopSec=372151.0
JB,NMBENZISKA-AGINO,DT07-29-2021,TM09:20:32
EP,TM07:22:31.0000,LA42.06356984400,LN21.68652956717,HT401.0090,RN0.0080,RE0.0070,RV0.0150,DH0.7,DV1.3,GM4,CL1
GS,PN340,N 4657953.5043,E 7557258.9417,EL356.4692,--MOST
--GNSS Statistics RT: Obs=1,Solution=RTK
Fixed,PDOPMax=1.50,SVMin=14,StdDevH=0.011m,StdDevV=0.015m,RefID=0002,RefLat=N42°08'10.89117",RefLon=E21°43'03.07839",RefHgt=
391.526m,RefFormat=,MountPoint=iMAX-GNSS
--GNSS Statistics PP: Not Active
--PP Time: StartWeek=2168,StartSec=372162.0,StopWeek=2168,StopSec=372163.0
JB,NMBENZISKA-AGINO,DT07-29-2021,TM09:20:44
EP,TM07:22:43.0000,LA42.06351003583,LN21.68651270883,HT400.9370,RN0.0080,RE0.0070,RV0.0150,DH0.7,DV1.3,GM4,CL1
GS,PN341,N 4657946.8502,E 7557257.6000,EL356.3972,--MOST
--GNSS Statistics RT: Obs=1,Solution=RTK
Fixed,PDOPMax=1.50,SVMin=15,StdDevH=0.011m,StdDevV=0.015m,RefID=0002,RefLat=N42°08'10.89117",RefLon=E21°43'03.07839",RefHgt=
391.526m,RefFormat=,MountPoint=iMAX-GNSS
--GNSS Statistics PP: Not Active
--PP Time: StartWeek=2168,StartSec=372178.0,StopWeek=2168,StopSec=372178.0
JB,NMBENZISKA-AGINO,DT07-29-2021,TM09:20:59
EP,TM07:22:58.0000,LA42.06350151250,LN21.68652410750,HT400.9830,RN0.0080,RE0.0070,RV0.0150,DH0.7,DV1.3,GM4,CL1
GS,PN342,N 4657945.9112,E 7557258.5511,EL356.4432,--ASFALT
--GNSS Statistics RT: Obs=1,Solution=RTK
Fixed,PDOPMax=1.50,SVMin=15,StdDevH=0.011m,StdDevV=0.015m,RefID=0002,RefLat=N42°08'10.89117",RefLon=E21°43'03.07839",RefHgt=
391.526m,RefFormat=,MountPoint=iMAX-GNSS
--GNSS Statistics PP: Not Active
--PP Time: StartWeek=2168,StartSec=372191.0,StopWeek=2168,StopSec=372192.0
JB,NMBENZISKA-AGINO,DT07-29-2021,TM09:21:13
EP,TM07:23:12.0000,LA42.06348587667,LN21.68651875667,HT401.2950,RN0.0080,RE0.0070,RV0.0150,DH0.7,DV1.3,GM4,CL1
GS,PN343,N 4657944.1709,E 7557258.1222,EL356.7552,--ELASTICNAO
--GNSS Statistics RT: Obs=1,Solution=RTK
Fixed,PDOPMax=1.50,SVMin=15,StdDevH=0.011m,StdDevV=0.015m,RefID=0002,RefLat=N42°08'10.89117",RefLon=E21°43'03.07839",RefHgt=
391.526m,RefFormat=,MountPoint=iMAX-GNSS
--GNSS Statistics PP: Not Active
--PP Time: StartWeek=2168,StartSec=372193.0,StopWeek=2168,StopSec=372194.0
JB,NMBENZISKA-AGINO,DT07-29-2021,TM09:21:15
EP,TM07:23:14.0000,LA42.06348685483,LN21.68651347233,HT400.8850,RN0.0080,RE0.0070,RV0.0150,DH0.7,DV1.3,GM4,CL1
GS,PN344,N 4657944.2760,E 7557257.6840,EL356.3452,--ELASTICNAO

--GNSS Statistics RT: Obs=1,Solution=RTK
Fixed,PDOPMax=1.50,SVMin=15,StdDevH=0.011m,StdDevV=0.015m,RefID=0002,RefLat=N42°08'10.89117",RefLon=E21°43'03.07839",RefHgt=
391.526m,RefFormat=,MountPoint=iMAX-GNSS
--GNSS Statistics PP: Not Active
--PP Time: StartWeek=2168,StartSec=372322.0,StopWeek=2168,StopSec=372323.0
JB,NMBENZISKA-AGINO,DT07-29-2021,TM09:23:24
EP,TM07:25:23.0000,LA42.06341461033,LN21.68650031750,HT400.8990,RN0.0080,RE0.0070,RV0.0150,DH0.7,DV1.3,GM4,CL1
GS,PN345,N 4657936.2431,E 7557256.6600,EL356.3591,--ELASTICNAO
--GNSS Statistics RT: Obs=1,Solution=RTK
Fixed,PDOPMax=1.50,SVMin=15,StdDevH=0.011m,StdDevV=0.015m,RefID=0002,RefLat=N42°08'10.89117",RefLon=E21°43'03.07839",RefHgt=
391.526m,RefFormat=,MountPoint=iMAX-GNSS
--GNSS Statistics PP: Not Active
--PP Time: StartWeek=2168,StartSec=372326.0,StopWeek=2168,StopSec=372327.0
JB,NMBENZISKA-AGINO,DT07-29-2021,TM09:23:28
EP,TM07:25:27.0000,LA42.06341377017,LN21.68649469517,HT400.8360,RN0.0080,RE0.0070,RV0.0150,DH0.7,DV1.3,GM4,CL1
GS,PN346,N 4657936.1460,E 7557256.1954,EL356.2961,--ELASTICNAO
--GNSS Statistics RT: Obs=1,Solution=RTK
Fixed,PDOPMax=1.50,SVMin=15,StdDevH=0.011m,StdDevV=0.015m,RefID=0002,RefLat=N42°08'10.89117",RefLon=E21°43'03.07839",RefHgt=
391.526m,RefFormat=,MountPoint=iMAX-GNSS
--GNSS Statistics PP: Not Active
--PP Time: StartWeek=2168,StartSec=372333.0,StopWeek=2168,StopSec=372334.0
JB,NMBENZISKA-AGINO,DT07-29-2021,TM09:23:35
EP,TM07:25:34.0000,LA42.06341230700,LN21.68650201100,HT400.8900,RN0.0080,RE0.0070,RV0.0150,DH0.7,DV1.3,GM4,CL1
GS,PN347,N 4657935.9884,E 7557256.8022,EL356.3501,--ASFALT
--GNSS Statistics RT: Obs=1,Solution=RTK
Fixed,PDOPMax=1.50,SVMin=15,StdDevH=0.011m,StdDevV=0.015m,RefID=0002,RefLat=N42°08'10.89117",RefLon=E21°43'03.07839",RefHgt=
391.526m,RefFormat=,MountPoint=iMAX-GNSS
--GNSS Statistics PP: Not Active
--PP Time: StartWeek=2168,StartSec=372364.0,StopWeek=2168,StopSec=372365.0
JB,NMBENZISKA-AGINO,DT07-29-2021,TM09:24:06
EP,TM07:26:05.0000,LA42.06311002833,LN21.68643421700,HT400.5720,RN0.0080,RE0.0070,RV0.0150,DH0.7,DV1.3,GM4,CL1
GS,PN348,N 4657902.3693,E 7557251.4622,EL356.0319,--ASFALT
--GNSS Statistics RT: Obs=1,Solution=RTK
Fixed,PDOPMax=1.50,SVMin=15,StdDevH=0.011m,StdDevV=0.015m,RefID=0002,RefLat=N42°08'10.89117",RefLon=E21°43'03.07839",RefHgt=
391.526m,RefFormat=,MountPoint=iMAX-GNSS
--GNSS Statistics PP: Not Active
--PP Time: StartWeek=2168,StartSec=372369.0,StopWeek=2168,StopSec=372370.0
JB,NMBENZISKA-AGINO,DT07-29-2021,TM09:24:11
EP,TM07:26:10.0000,LA42.06311219167,LN21.68643013150,HT400.9790,RN0.0080,RE0.0070,RV0.0150,DH0.7,DV1.3,GM4,CL1
GS,PN349,N 4657902.6069,E 7557251.1222,EL356.4389,--ELASTICNAO
--GNSS Statistics RT: Obs=1,Solution=RTK
Fixed,PDOPMax=1.50,SVMin=15,StdDevH=0.011m,StdDevV=0.015m,RefID=0002,RefLat=N42°08'10.89117",RefLon=E21°43'03.07839",RefHgt=
391.526m,RefFormat=,MountPoint=iMAX-GNSS
--GNSS Statistics PP: Not Active
--PP Time: StartWeek=2168,StartSec=372373.0,StopWeek=2168,StopSec=372374.0
JB,NMBENZISKA-AGINO,DT07-29-2021,TM09:24:15
EP,TM07:26:14.0000,LA42.06311235017,LN21.68642434667,HT400.4970,RN0.0080,RE0.0070,RV0.0150,DH0.7,DV1.3,GM4,CL1
GS,PN350,N 4657902.6206,E 7557250.6432,EL355.9569,--ELASTICNAO
--GNSS Statistics RT: Obs=1,Solution=RTK
Fixed,PDOPMax=1.50,SVMin=15,StdDevH=0.011m,StdDevV=0.015m,RefID=0002,RefLat=N42°08'10.89117",RefLon=E21°43'03.07839",RefHgt=
391.526m,RefFormat=,MountPoint=iMAX-GNSS
--GNSS Statistics PP: Not Active
--PP Time: StartWeek=2168,StartSec=372378.0,StopWeek=2168,StopSec=372379.0
JB,NMBENZISKA-AGINO,DT07-29-2021,TM09:24:20
EP,TM07:26:19.0000,LA42.06311348283,LN21.68641747483,HT400.4570,RN0.0080,RE0.0070,RV0.0150,DH0.7,DV1.3,GM4,CL1
GS,PN351,N 4657902.7418,E 7557250.0735,EL355.9169,--
--GNSS Statistics RT: Obs=1,Solution=RTK
Fixed,PDOPMax=1.50,SVMin=15,StdDevH=0.011m,StdDevV=0.015m,RefID=0002,RefLat=N42°08'10.89117",RefLon=E21°43'03.07839",RefHgt=
391.526m,RefFormat=,MountPoint=iMAX-GNSS
--GNSS Statistics PP: Not Active
--PP Time: StartWeek=2168,StartSec=372388.0,StopWeek=2168,StopSec=372389.0
JB,NMBENZISKA-AGINO,DT07-29-2021,TM09:24:30
EP,TM07:26:29.0000,LA42.06310158617,LN21.68656902283,HT400.2980,RN0.0080,RE0.0070,RV0.0150,DH0.7,DV1.3,GM4,CL1
GS,PN352,N 4657901.5217,E 7557262.6270,EL355.7579,--ASFALT
--GNSS Statistics RT: Obs=1,Solution=RTK
Fixed,PDOPMax=1.50,SVMin=15,StdDevH=0.011m,StdDevV=0.015m,RefID=0002,RefLat=N42°08'10.89117",RefLon=E21°43'03.07839",RefHgt=
391.526m,RefFormat=,MountPoint=iMAX-GNSS
--GNSS Statistics PP: Not Active
--PP Time: StartWeek=2168,StartSec=372391.0,StopWeek=2168,StopSec=372392.0
JB,NMBENZISKA-AGINO,DT07-29-2021,TM09:24:33
EP,TM07:26:32.0000,LA42.06309992200,LN21.68657859617,HT400.4250,RN0.0080,RE0.0070,RV0.0150,DH0.7,DV1.3,GM4,CL1
GS,PN353,N 4657901.3433,E 7557263.4208,EL355.8849,--ASFALT
--GNSS Statistics RT: Obs=1,Solution=RTK
Fixed,PDOPMax=1.50,SVMin=16,StdDevH=0.011m,StdDevV=0.015m,RefID=0002,RefLat=N42°08'10.89117",RefLon=E21°43'03.07839",RefHgt=
391.526m,RefFormat=,MountPoint=iMAX-GNSS
--GNSS Statistics PP: Not Active
--PP Time: StartWeek=2168,StartSec=372398.0,StopWeek=2168,StopSec=372399.0
JB,NMBENZISKA-AGINO,DT07-29-2021,TM09:24:40
EP,TM07:26:39.0000,LA42.06310016617,LN21.68657951950,HT400.3880,RN0.0080,RE0.0070,RV0.0150,DH0.7,DV1.3,GM4,CL1
GS,PN354,N 4657901.3710,E 7557263.4970,EL355.8478,--IVICNJAK
--GNSS Statistics RT: Obs=1,Solution=RTK
Fixed,PDOPMax=1.50,SVMin=16,StdDevH=0.011m,StdDevV=0.015m,RefID=0002,RefLat=N42°08'10.89117",RefLon=E21°43'03.07839",RefHgt=
391.526m,RefFormat=,MountPoint=iMAX-GNSS
--GNSS Statistics PP: Not Active
--PP Time: StartWeek=2168,StartSec=372411.0,StopWeek=2168,StopSec=372412.0
JB,NMBENZISKA-AGINO,DT07-29-2021,TM09:24:53
EP,TM07:26:52.0000,LA42.06306720967,LN21.68656609033,HT400.1970,RN0.0080,RE0.0070,RV0.0150,DH0.7,DV1.3,GM4,CL1
GS,PN355,N 4657897.7016,E 7557262.4151,EL355.6568,--SAHTA
--GNSS Statistics RT: Obs=1,Solution=RTK
Fixed,PDOPMax=1.50,SVMin=16,StdDevH=0.011m,StdDevV=0.015m,RefID=0002,RefLat=N42°08'10.89117",RefLon=E21°43'03.07839",RefHgt=
391.526m,RefFormat=,MountPoint=iMAX-GNSS
--GNSS Statistics PP: Not Active
--PP Time: StartWeek=2168,StartSec=372431.0,StopWeek=2168,StopSec=372432.0
JB,NMBENZISKA-AGINO,DT07-29-2021,TM09:25:13
EP,TM07:27:12.0000,LA42.06287322900,LN21.68653328150,HT400.0470,RN0.0080,RE0.0070,RV0.0150,DH0.7,DV1.3,GM4,CL1
GS,PN356,N 4657876.1344,E 7557259.8735,EL355.5067,--IVICNJAK

--GNSS Statistics RT: Obs=1,Solution=RTK
Fixed,PDOPMax=1.50,SVMin=16,StdDevH=0.011m,StdDevV=0.015m,RefID=0002,RefLat=N42°08'10.89117",RefLon=E21°43'03.07839",RefHgt=
391.526m,RefFormat=,MountPoint=iMAX-GNSS
--GNSS Statistics PP: Not Active
--PP Time: StartWeek=2168,StartSec=372434.0,StopWeek=2168,StopSec=372435.0
JB,NMBENZISKA-AGINO,DT07-29-2021,TM09:25:16
EP,TM07:27:15.0000,LA42.06287275150,LN21.68653265383,HT399.9660,RN0.0080,RE0.0070,RV0.0150,DH0.7,DV1.3,GM4,CL1
GS,PN357,N 4657876.0810,E 7557259.8220,EL355.4257,--ASFALT
--GNSS Statistics RT: Obs=1,Solution=RTK
Fixed,PDOPMax=1.50,SVMin=16,StdDevH=0.011m,StdDevV=0.015m,RefID=0002,RefLat=N42°08'10.89117",RefLon=E21°43'03.07839",RefHgt=
391.526m,RefFormat=,MountPoint=iMAX-GNSS
--GNSS Statistics PP: Not Active
--PP Time: StartWeek=2168,StartSec=372437.0,StopWeek=2168,StopSec=372438.0
JB,NMBENZISKA-AGINO,DT07-29-2021,TM09:25:19
EP,TM07:27:18.0000,LA42.06287552933,LN21.68652452600,HT400.0480,RN0.0080,RE0.0070,RV0.0150,DH0.7,DV1.3,GM4,CL1
GS,PN358,N 4657876.3841,E 7557259.1468,EL355.5077,--ASFALT
--GNSS Statistics RT: Obs=1,Solution=RTK
Fixed,PDOPMax=1.50,SVMin=15,StdDevH=0.011m,StdDevV=0.015m,RefID=0002,RefLat=N42°08'10.89117",RefLon=E21°43'03.07839",RefHgt=
391.526m,RefFormat=,MountPoint=iMAX-GNSS
--GNSS Statistics PP: Not Active
--PP Time: StartWeek=2168,StartSec=372460.0,StopWeek=2168,StopSec=372461.0
JB,NMBENZISKA-AGINO,DT07-29-2021,TM09:25:42
EP,TM07:27:41.0000,LA42.06263957050,LN21.68648139833,HT399.8060,RN0.0080,RE0.0070,RV0.0150,DH0.7,DV1.3,GM4,CL1
GS,PN359,N 4657850.1475,E 7557255.7889,EL355.2655,--ASFALT
--GNSS Statistics RT: Obs=1,Solution=RTK
Fixed,PDOPMax=1.50,SVMin=15,StdDevH=0.011m,StdDevV=0.015m,RefID=0002,RefLat=N42°08'10.89117",RefLon=E21°43'03.07839",RefHgt=
391.526m,RefFormat=,MountPoint=iMAX-GNSS
--GNSS Statistics PP: Not Active
--PP Time: StartWeek=2168,StartSec=372464.0,StopWeek=2168,StopSec=372465.0
JB,NMBENZISKA-AGINO,DT07-29-2021,TM09:25:46
EP,TM07:27:45.0000,LA42.06263905783,LN21.68648562083,HT399.7390,RN0.0080,RE0.0070,RV0.0150,DH0.7,DV1.3,GM4,CL1
GS,PN360,N 4657850.0934,E 7557256.1388,EL355.1985,--SAHTA
--GNSS Statistics RT: Obs=1,Solution=RTK
Fixed,PDOPMax=1.50,SVMin=15,StdDevH=0.011m,StdDevV=0.015m,RefID=0002,RefLat=N42°08'10.89117",RefLon=E21°43'03.07839",RefHgt=
391.526m,RefFormat=,MountPoint=iMAX-GNSS
--GNSS Statistics PP: Not Active
--PP Time: StartWeek=2168,StartSec=372469.0,StopWeek=2168,StopSec=372470.0
JB,NMBENZISKA-AGINO,DT07-29-2021,TM09:25:51
EP,TM07:27:50.0000,LA42.06263781600,LN21.68649013200,HT399.6770,RN0.0080,RE0.0070,RV0.0150,DH0.7,DV1.3,GM4,CL1
GS,PN361,N 4657849.9585,E 7557256.5133,EL355.1365,--ASFALT
--GNSS Statistics RT: Obs=1,Solution=RTK
Fixed,PDOPMax=1.50,SVMin=16,StdDevH=0.011m,StdDevV=0.015m,RefID=0002,RefLat=N42°08'10.89117",RefLon=E21°43'03.07839",RefHgt=
391.526m,RefFormat=,MountPoint=iMAX-GNSS
--GNSS Statistics PP: Not Active
--PP Time: StartWeek=2168,StartSec=372474.0,StopWeek=2168,StopSec=372475.0
JB,NMBENZISKA-AGINO,DT07-29-2021,TM09:25:56
EP,TM07:27:55.0000,LA42.06263757333,LN21.68649137400,HT399.8700,RN0.0080,RE0.0070,RV0.0150,DH0.7,DV1.3,GM4,CL1
GS,PN362,N 4657849.9324,E 7557256.6163,EL355.3295,--IVICNJAK
--GNSS Statistics RT: Obs=1,Solution=RTK
Fixed,PDOPMax=1.50,SVMin=16,StdDevH=0.011m,StdDevV=0.015m,RefID=0002,RefLat=N42°08'10.89117",RefLon=E21°43'03.07839",RefHgt=
391.526m,RefFormat=,MountPoint=iMAX-GNSS
--GNSS Statistics PP: Not Active
--PP Time: StartWeek=2168,StartSec=372494.0,StopWeek=2168,StopSec=372495.0
JB,NMBENZISKA-AGINO,DT07-29-2021,TM09:26:16
EP,TM07:28:15.0000,LA42.06261407733,LN21.68633454150,HT400.0290,RN0.0080,RE0.0070,RV0.0150,DH0.7,DV1.3,GM4,CL1
GS,PN363,N 4657847.2179,E 7557243.6570,EL355.4886,--ELASTICNAO
--GNSS Statistics RT: Obs=1,Solution=RTK
Fixed,PDOPMax=1.50,SVMin=16,StdDevH=0.011m,StdDevV=0.015m,RefID=0002,RefLat=N42°08'10.89117",RefLon=E21°43'03.07839",RefHgt=
391.526m,RefFormat=,MountPoint=iMAX-GNSS
--GNSS Statistics PP: Not Active
--PP Time: StartWeek=2168,StartSec=372498.0,StopWeek=2168,StopSec=372499.0
JB,NMBENZISKA-AGINO,DT07-29-2021,TM09:26:20
EP,TM07:28:19.0000,LA42.06261360983,LN21.68632919317,HT399.9080,RN0.0080,RE0.0070,RV0.0150,DH0.7,DV1.3,GM4,CL1
GS,PN364,N 4657847.1624,E 7557243.2148,EL355.3675,--ELASTICNAO
--GNSS Statistics RT: Obs=1,Solution=RTK
Fixed,PDOPMax=1.50,SVMin=16,StdDevH=0.011m,StdDevV=0.015m,RefID=0002,RefLat=N42°08'10.89117",RefLon=E21°43'03.07839",RefHgt=
391.526m,RefFormat=,MountPoint=iMAX-GNSS
--GNSS Statistics PP: Not Active
--PP Time: StartWeek=2168,StartSec=372504.0,StopWeek=2168,StopSec=372505.0
JB,NMBENZISKA-AGINO,DT07-29-2021,TM09:26:26
EP,TM07:28:25.0000,LA42.06257534383,LN21.68632526283,HT399.9510,RN0.0080,RE0.0070,RV0.0150,DH0.7,DV1.3,GM4,CL1
GS,PN365,N 4657842.9096,E 7557242.9238,EL355.4105,--ELASTICNAO
--GNSS Statistics RT: Obs=1,Solution=RTK
Fixed,PDOPMax=1.50,SVMin=15,StdDevH=0.011m,StdDevV=0.015m,RefID=0002,RefLat=N42°08'10.89117",RefLon=E21°43'03.07839",RefHgt=
391.526m,RefFormat=,MountPoint=iMAX-GNSS
--GNSS Statistics PP: Not Active
--PP Time: StartWeek=2168,StartSec=372540.0,StopWeek=2168,StopSec=372541.0
JB,NMBENZISKA-AGINO,DT07-29-2021,TM09:27:02
EP,TM07:29:01.0000,LA42.06228414817,LN21.68629100700,HT399.6960,RN0.0080,RE0.0070,RV0.0150,DH0.7,DV1.3,GM4,CL1
GS,PN366,N 4657810.5439,E 7557240.3495,EL355.1553,--ASFALT
--GNSS Statistics RT: Obs=1,Solution=RTK
Fixed,PDOPMax=1.50,SVMin=15,StdDevH=0.011m,StdDevV=0.015m,RefID=0002,RefLat=N42°08'10.89117",RefLon=E21°43'03.07839",RefHgt=
391.526m,RefFormat=,MountPoint=iMAX-GNSS
--GNSS Statistics PP: Not Active
--PP Time: StartWeek=2168,StartSec=372549.0,StopWeek=2168,StopSec=372550.0
JB,NMBENZISKA-AGINO,DT07-29-2021,TM09:27:11
EP,TM07:29:10.0000,LA42.06216280433,LN21.68627467467,HT399.5960,RN0.0080,RE0.0070,RV0.0150,DH0.7,DV1.3,GM4,CL1
GS,PN367,N 4657797.0555,E 7557239.1065,EL355.0552,--ASFALT
--GNSS Statistics RT: Obs=1,Solution=RTK
Fixed,PDOPMax=1.60,SVMin=14,StdDevH=0.011m,StdDevV=0.015m,RefID=0002,RefLat=N42°08'10.89117",RefLon=E21°43'03.07839",RefHgt=
391.526m,RefFormat=,MountPoint=iMAX-GNSS
--GNSS Statistics PP: Not Active
--PP Time: StartWeek=2168,StartSec=372556.0,StopWeek=2168,StopSec=372557.0
JB,NMBENZISKA-AGINO,DT07-29-2021,TM09:27:18
EP,TM07:29:17.0000,LA42.06206798667,LN21.68626220350,HT399.4830,RN0.0080,RE0.0070,RV0.0150,DH0.8,DV1.4,GM4,CL1
GS,PN368,N 4657786.5159,E 7557238.1593,EL354.9422,--ASFALT

--GNSS Statistics RT: Obs=1,Solution=RTK
Fixed,PDOPMax=1.50,SVMin=15,StdDevH=0.011m,StdDevV=0.015m,RefID=0002,RefLat=N42°08'10.89117",RefLon=E21°43'03.07839",RefHgt=
391.526m,RefFormat=,MountPoint=iMAX-GNSS
--GNSS Statistics PP: Not Active
--PP Time: StartWeek=2168,StartSec=372564.0,StopWeek=2168,StopSec=372565.0
JB,NMBENZISKA-AGINO,DT07-29-2021,TM09:27:26
EP,TM07:29:25.0000,LA42.06195614517,LN21.68624980717,HT399.4490,RN0.0080,RE0.0070,RV0.0150,DH0.7,DV1.3,GM4,CL1
GS,PN369,N 4657774.0854,E 7557237.2335,EL354.9081,--ASFALT
--GNSS Statistics RT: Obs=1,Solution=RTK
Fixed,PDOPMax=1.50,SVMin=15,StdDevH=0.011m,StdDevV=0.015m,RefID=0002,RefLat=N42°08'10.89117",RefLon=E21°43'03.07839",RefHgt=
391.526m,RefFormat=,MountPoint=iMAX-GNSS
--GNSS Statistics PP: Not Active
--PP Time: StartWeek=2168,StartSec=372570.0,StopWeek=2168,StopSec=372571.0
JB,NMBENZISKA-AGINO,DT07-29-2021,TM09:27:32
EP,TM07:29:31.0000,LA42.06187573883,LN21.68623994350,HT399.3110,RN0.0080,RE0.0070,RV0.0150,DH0.7,DV1.3,GM4,CL1
GS,PN370,N 4657765.1482,E 7557236.4892,EL354.7700,--ASFALT
--GNSS Statistics RT: Obs=1,Solution=RTK
Fixed,PDOPMax=1.50,SVMin=15,StdDevH=0.011m,StdDevV=0.015m,RefID=0002,RefLat=N42°08'10.89117",RefLon=E21°43'03.07839",RefHgt=
391.526m,RefFormat=,MountPoint=iMAX-GNSS
--GNSS Statistics PP: Not Active
--PP Time: StartWeek=2168,StartSec=372599.0,StopWeek=2168,StopSec=372600.0
JB,NMBENZISKA-AGINO,DT07-29-2021,TM09:28:01
EP,TM07:30:00.0000,LA42.06167844350,LN21.68621764833,HT399.1090,RN0.0080,RE0.0070,RV0.0150,DH0.7,DV1.3,GM4,CL1
GS,PN371,N 4657743.2199,E 7557234.8206,EL354.5679,--ASFALT
--GNSS Statistics RT: Obs=1,Solution=RTK
Fixed,PDOPMax=1.50,SVMin=15,StdDevH=0.011m,StdDevV=0.015m,RefID=0002,RefLat=N42°08'10.89117",RefLon=E21°43'03.07839",RefHgt=
391.526m,RefFormat=,MountPoint=iMAX-GNSS
--GNSS Statistics PP: Not Active
--PP Time: StartWeek=2168,StartSec=372610.0,StopWeek=2168,StopSec=372611.0
JB,NMBENZISKA-AGINO,DT07-29-2021,TM09:28:12
EP,TM07:30:11.0000,LA42.06152393933,LN21.68620538250,HT399.0130,RN0.0080,RE0.0070,RV0.0150,DH0.7,DV1.3,GM4,CL1
GS,PN372,N 4657726.0511,E 7557233.9439,EL354.4718,--ASFALT
--GNSS Statistics RT: Obs=1,Solution=RTK
Fixed,PDOPMax=1.50,SVMin=15,StdDevH=0.011m,StdDevV=0.015m,RefID=0002,RefLat=N42°08'10.89117",RefLon=E21°43'03.07839",RefHgt=
391.526m,RefFormat=,MountPoint=iMAX-GNSS
--GNSS Statistics PP: Not Active
--PP Time: StartWeek=2168,StartSec=372617.0,StopWeek=2168,StopSec=372618.0
JB,NMBENZISKA-AGINO,DT07-29-2021,TM09:28:19
EP,TM07:30:18.0000,LA42.06142305183,LN21.68619730367,HT398.8190,RN0.0080,RE0.0070,RV0.0150,DH0.7,DV1.3,GM4,CL1
GS,PN373,N 4657714.8402,E 7557233.3656,EL354.2777,--ASFALT
--GNSS Statistics RT: Obs=1,Solution=RTK
Fixed,PDOPMax=1.50,SVMin=14,StdDevH=0.011m,StdDevV=0.015m,RefID=0002,RefLat=N42°08'10.89117",RefLon=E21°43'03.07839",RefHgt=
391.526m,RefFormat=,MountPoint=iMAX-GNSS
--GNSS Statistics PP: Not Active
--PP Time: StartWeek=2168,StartSec=372630.0,StopWeek=2168,StopSec=372631.0
JB,NMBENZISKA-AGINO,DT07-29-2021,TM09:28:32
EP,TM07:30:31.0000,LA42.06124487267,LN21.68618607100,HT398.7230,RN0.0080,RE0.0070,RV0.0150,DH0.7,DV1.3,GM4,CL1
GS,PN374,N 4657695.0425,E 7557232.5955,EL354.1815,--ASFALT
--GNSS Statistics RT: Obs=1,Solution=RTK
Fixed,PDOPMax=1.50,SVMin=15,StdDevH=0.011m,StdDevV=0.015m,RefID=0002,RefLat=N42°08'10.89117",RefLon=E21°43'03.07839",RefHgt=
391.526m,RefFormat=,MountPoint=iMAX-GNSS
--GNSS Statistics PP: Not Active
--PP Time: StartWeek=2168,StartSec=372642.0,StopWeek=2168,StopSec=372643.0
JB,NMBENZISKA-AGINO,DT07-29-2021,TM09:28:44
EP,TM07:30:43.0000,LA42.06108558300,LN21.68617675550,HT398.5520,RN0.0080,RE0.0070,RV0.0150,DH0.7,DV1.3,GM4,CL1
GS,PN375,N 4657677.3442,E 7557231.9672,EL354.0104,--ASFALT
--GNSS Statistics RT: Obs=1,Solution=RTK
Fixed,PDOPMax=1.50,SVMin=16,StdDevH=0.011m,StdDevV=0.015m,RefID=0002,RefLat=N42°08'10.89117",RefLon=E21°43'03.07839",RefHgt=
391.526m,RefFormat=,MountPoint=iMAX-GNSS
--GNSS Statistics PP: Not Active
--PP Time: StartWeek=2168,StartSec=372652.0,StopWeek=2168,StopSec=372653.0
JB,NMBENZISKA-AGINO,DT07-29-2021,TM09:28:54
EP,TM07:30:53.0000,LA42.06098928017,LN21.68617040217,HT398.4130,RN0.0080,RE0.0070,RV0.0150,DH0.7,DV1.3,GM4,CL1
GS,PN376,N 4657666.6437,E 7557231.5277,EL353.8713,--ASFALT
--GNSS Statistics RT: Obs=1,Solution=RTK
Fixed,PDOPMax=1.50,SVMin=16,StdDevH=0.011m,StdDevV=0.015m,RefID=0002,RefLat=N42°08'10.89117",RefLon=E21°43'03.07839",RefHgt=
391.526m,RefFormat=,MountPoint=iMAX-GNSS
--GNSS Statistics PP: Not Active
--PP Time: StartWeek=2168,StartSec=372665.0,StopWeek=2168,StopSec=372665.0
JB,NMBENZISKA-AGINO,DT07-29-2021,TM09:29:06
EP,TM07:31:05.0000,LA42.06089538433,LN21.68616698833,HT398.3170,RN0.0080,RE0.0070,RV0.0150,DH0.7,DV1.3,GM4,CL1
GS,PN377,N 4657656.2125,E 7557231.3292,EL353.7753,--ASFALT
--GNSS Statistics RT: Obs=1,Solution=RTK
Fixed,PDOPMax=1.50,SVMin=16,StdDevH=0.011m,StdDevV=0.015m,RefID=0002,RefLat=N42°08'10.89117",RefLon=E21°43'03.07839",RefHgt=
391.526m,RefFormat=,MountPoint=iMAX-GNSS
--GNSS Statistics PP: Not Active
--PP Time: StartWeek=2168,StartSec=372677.0,StopWeek=2168,StopSec=372678.0
JB,NMBENZISKA-AGINO,DT07-29-2021,TM09:29:19
EP,TM07:31:18.0000,LA42.06078776783,LN21.68616295183,HT398.2110,RN0.0080,RE0.0070,RV0.0150,DH0.7,DV1.3,GM4,CL1
GS,PN378,N 4657644.2569,E 7557231.0916,EL353.6692,--ASFALT
--GNSS Statistics RT: Obs=1,Solution=RTK
Fixed,PDOPMax=1.50,SVMin=16,StdDevH=0.011m,StdDevV=0.015m,RefID=0002,RefLat=N42°08'10.89117",RefLon=E21°43'03.07839",RefHgt=
391.526m,RefFormat=,MountPoint=iMAX-GNSS
--GNSS Statistics PP: Not Active
--PP Time: StartWeek=2168,StartSec=372688.0,StopWeek=2168,StopSec=372689.0
JB,NMBENZISKA-AGINO,DT07-29-2021,TM09:29:30
EP,TM07:31:29.0000,LA42.06069416517,LN21.68616176633,HT398.1170,RN0.0080,RE0.0070,RV0.0150,DH0.7,DV1.3,GM4,CL1
GS,PN379,N 4657633.8597,E 7557231.0773,EL353.5751,--ASFALT
--GNSS Statistics RT: Obs=1,Solution=RTK
Fixed,PDOPMax=1.50,SVMin=16,StdDevH=0.011m,StdDevV=0.015m,RefID=0002,RefLat=N42°08'10.89117",RefLon=E21°43'03.07839",RefHgt=
391.526m,RefFormat=,MountPoint=iMAX-GNSS
--GNSS Statistics PP: Not Active
--PP Time: StartWeek=2168,StartSec=372701.0,StopWeek=2168,StopSec=372702.0
JB,NMBENZISKA-AGINO,DT07-29-2021,TM09:29:43
EP,TM07:31:42.0000,LA42.06058503467,LN21.68615974917,HT398.0030,RN0.0080,RE0.0070,RV0.0150,DH0.7,DV1.3,GM4,CL1
GS,PN380,N 4657621.7374,E 7557231.0081,EL353.4610,--ASFALT

--GNSS Statistics RT: Obs=1,Solution=RTK
Fixed,PDOPMax=1.50,SVMin=16,StdDevH=0.011m,StdDevV=0.015m,RefID=0002,RefLat=N42°08'10.89117",RefLon=E21°43'03.07839",RefHgt=
391.526m,RefFormat=,MountPoint=iMAX-GNSS
--GNSS Statistics PP: Not Active
--PP Time: StartWeek=2168,StartSec=372727.0,StopWeek=2168,StopSec=372727.0
JB,NMBENZISKA-AGINO,DT07-29-2021,TM09:30:08
EP,TM07:32:07.0000,LA42.06047370250,LN21.68615832600,HT397.9040,RN0.0080,RE0.0070,RV0.0150,DH0.7,DV1.3,GM4,CL1
GS,PN381,N 4657609.3709,E 7557230.9900,EL353.3620,--ASFALT
--GNSS Statistics RT: Obs=1,Solution=RTK
Fixed,PDOPMax=1.40,SVMin=17,StdDevH=0.011m,StdDevV=0.014m,RefID=0002,RefLat=N42°08'10.89117",RefLon=E21°43'03.07839",RefHgt=
391.526m,RefFormat=,MountPoint=iMAX-GNSS
--GNSS Statistics PP: Not Active
--PP Time: StartWeek=2168,StartSec=372746.0,StopWeek=2168,StopSec=372747.0
JB,NMBENZISKA-AGINO,DT07-29-2021,TM09:30:28
EP,TM07:32:27.0000,LA42.06035158567,LN21.68615850500,HT397.7820,RN0.0080,RE0.0070,RV0.0140,DH0.7,DV1.2,GM4,CL1
GS,PN382,N 4657595.8076,E 7557231.1143,EL353.2399,--ASFALT
--GNSS Statistics RT: Obs=1,Solution=RTK
Fixed,PDOPMax=1.40,SVMin=17,StdDevH=0.011m,StdDevV=0.014m,RefID=0002,RefLat=N42°08'10.89117",RefLon=E21°43'03.07839",RefHgt=
391.526m,RefFormat=,MountPoint=iMAX-GNSS
--GNSS Statistics PP: Not Active
--PP Time: StartWeek=2168,StartSec=372767.0,StopWeek=2168,StopSec=372768.0
JB,NMBENZISKA-AGINO,DT07-29-2021,TM09:30:49
EP,TM07:32:48.0000,LA42.06020504717,LN21.68616004333,HT397.6340,RN0.0080,RE0.0070,RV0.0140,DH0.7,DV1.2,GM4,CL1
GS,PN383,N 4657579.5327,E 7557231.3729,EL353.0917,--ASFALT
--GNSS Statistics RT: Obs=1,Solution=RTK
Fixed,PDOPMax=1.40,SVMin=17,StdDevH=0.011m,StdDevV=0.014m,RefID=0002,RefLat=N42°08'10.89117",RefLon=E21°43'03.07839",RefHgt=
391.526m,RefFormat=,MountPoint=iMAX-GNSS
--GNSS Statistics PP: Not Active
--PP Time: StartWeek=2168,StartSec=372782.0,StopWeek=2168,StopSec=372783.0
JB,NMBENZISKA-AGINO,DT07-29-2021,TM09:31:04
EP,TM07:33:03.0000,LA42.06008530850,LN21.68616319350,HT397.5190,RN0.0080,RE0.0070,RV0.0140,DH0.7,DV1.2,GM4,CL1
GS,PN384,N 4657566.2356,E 7557231.7409,EL352.9767,--ASFALT
--GNSS Statistics RT: Obs=1,Solution=RTK
Fixed,PDOPMax=1.40,SVMin=16,StdDevH=0.011m,StdDevV=0.015m,RefID=0002,RefLat=N42°08'10.89117",RefLon=E21°43'03.07839",RefHgt=
391.526m,RefFormat=,MountPoint=iMAX-GNSS
--GNSS Statistics PP: Not Active
--PP Time: StartWeek=2168,StartSec=372792.0,StopWeek=2168,StopSec=372793.0
JB,NMBENZISKA-AGINO,DT07-29-2021,TM09:31:14
EP,TM07:33:13.0000,LA42.05997626333,LN21.68616665767,HT397.4120,RN0.0080,RE0.0070,RV0.0150,DH0.7,DV1.2,GM4,CL1
GS,PN385,N 4657554.1264,E 7557232.1253,EL352.8696,--ASFALT
--GNSS Statistics RT: Obs=1,Solution=RTK
Fixed,PDOPMax=1.20,SVMin=18,StdDevH=0.010m,StdDevV=0.014m,RefID=0002,RefLat=N42°08'10.89117",RefLon=E21°43'03.07839",RefHgt=
391.526m,RefFormat=,MountPoint=iMAX-GNSS
--GNSS Statistics PP: Not Active
--PP Time: StartWeek=2168,StartSec=372801.0,StopWeek=2168,StopSec=372802.0
JB,NMBENZISKA-AGINO,DT07-29-2021,TM09:31:23
EP,TM07:33:22.0000,LA42.05986605833,LN21.68617286667,HT397.3160,RN0.0080,RE0.0060,RV0.0140,DH0.6,DV1.0,GM4,CL1
GS,PN386,N 4657541.8901,E 7557232.7379,EL352.7735,--ASFALT
--GNSS Statistics RT: Obs=1,Solution=RTK
Fixed,PDOPMax=1.20,SVMin=18,StdDevH=0.010m,StdDevV=0.014m,RefID=0002,RefLat=N42°08'10.89117",RefLon=E21°43'03.07839",RefHgt=
391.526m,RefFormat=,MountPoint=iMAX-GNSS
--GNSS Statistics PP: Not Active
--PP Time: StartWeek=2168,StartSec=372809.0,StopWeek=2168,StopSec=372810.0
JB,NMBENZISKA-AGINO,DT07-29-2021,TM09:31:31
EP,TM07:33:30.0000,LA42.05976552650,LN21.68617834200,HT397.2450,RN0.0080,RE0.0060,RV0.0140,DH0.6,DV1.0,GM4,CL1
GS,PN387,N 4657530.7278,E 7557233.2812,EL352.7024,--ASFALT
--GNSS Statistics RT: Obs=1,Solution=RTK
Fixed,PDOPMax=1.20,SVMin=17,StdDevH=0.010m,StdDevV=0.014m,RefID=0002,RefLat=N42°08'10.89117",RefLon=E21°43'03.07839",RefHgt=
391.526m,RefFormat=,MountPoint=iMAX-GNSS
--GNSS Statistics PP: Not Active
--PP Time: StartWeek=2168,StartSec=372818.0,StopWeek=2168,StopSec=372819.0
JB,NMBENZISKA-AGINO,DT07-29-2021,TM09:31:40
EP,TM07:33:39.0000,LA42.05964722500,LN21.68618364317,HT397.0700,RN0.0080,RE0.0060,RV0.0140,DH0.6,DV1.0,GM4,CL1
GS,PN388,N 4657517.5917,E 7557233.8259,EL352.5273,--ASFALT
--GNSS Statistics RT: Obs=1,Solution=RTK
Fixed,PDOPMax=1.20,SVMin=18,StdDevH=0.010m,StdDevV=0.014m,RefID=0002,RefLat=N42°08'10.89117",RefLon=E21°43'03.07839",RefHgt=
391.526m,RefFormat=,MountPoint=iMAX-GNSS
--GNSS Statistics PP: Not Active
--PP Time: StartWeek=2168,StartSec=372828.0,StopWeek=2168,StopSec=372829.0
JB,NMBENZISKA-AGINO,DT07-29-2021,TM09:31:50
EP,TM07:33:49.0000,LA42.05951908267,LN21.68619188650,HT396.9320,RN0.0080,RE0.0060,RV0.0140,DH0.6,DV1.0,GM4,CL1
GS,PN389,N 4657503.3646,E 7557234.6230,EL352.3892,--ASFALT
--GNSS Statistics RT: Obs=1,Solution=RTK
Fixed,PDOPMax=1.20,SVMin=18,StdDevH=0.010m,StdDevV=0.014m,RefID=0002,RefLat=N42°08'10.89117",RefLon=E21°43'03.07839",RefHgt=
391.526m,RefFormat=,MountPoint=iMAX-GNSS
--GNSS Statistics PP: Not Active
--PP Time: StartWeek=2168,StartSec=372837.0,StopWeek=2168,StopSec=372838.0
JB,NMBENZISKA-AGINO,DT07-29-2021,TM09:31:59
EP,TM07:33:58.0000,LA42.05940963583,LN21.68620161750,HT396.8930,RN0.0080,RE0.0060,RV0.0140,DH0.6,DV1.0,GM4,CL1
GS,PN390,N 4657491.2149,E 7557235.5265,EL352.3501,--ASFALT
--GNSS Statistics RT: Obs=1,Solution=RTK
Fixed,PDOPMax=1.20,SVMin=18,StdDevH=0.010m,StdDevV=0.014m,RefID=0002,RefLat=N42°08'10.89117",RefLon=E21°43'03.07839",RefHgt=
391.526m,RefFormat=,MountPoint=iMAX-GNSS
--GNSS Statistics PP: Not Active
--PP Time: StartWeek=2168,StartSec=372844.0,StopWeek=2168,StopSec=372845.0
JB,NMBENZISKA-AGINO,DT07-29-2021,TM09:32:06
EP,TM07:34:05.0000,LA42.05931566367,LN21.68620794250,HT396.6760,RN0.0080,RE0.0060,RV0.0140,DH0.6,DV1.0,GM4,CL1
GS,PN391,N 4657480.7818,E 7557236.1342,EL352.1330,--ASFALT
--GNSS Statistics RT: Obs=1,Solution=RTK
Fixed,PDOPMax=1.20,SVMin=17,StdDevH=0.010m,StdDevV=0.014m,RefID=0002,RefLat=N42°08'10.89117",RefLon=E21°43'03.07839",RefHgt=
391.526m,RefFormat=,MountPoint=iMAX-GNSS
--GNSS Statistics PP: Not Active
--PP Time: StartWeek=2168,StartSec=372852.0,StopWeek=2168,StopSec=372853.0
JB,NMBENZISKA-AGINO,DT07-29-2021,TM09:32:14
EP,TM07:34:13.0000,LA42.05921768900,LN21.68621608467,HT396.5380,RN0.0080,RE0.0060,RV0.0140,DH0.6,DV1.1,GM4,CL1
GS,PN392,N 4657469.9052,E 7557236.8959,EL351.9950,--ASFALT

--GNSS Statistics RT: Obs=1,Solution=RTK
Fixed,PDOPMax=1.20,SVMin=18,StdDevH=0.010m,StdDevV=0.014m,RefID=0002,RefLat=N42°08'10.89117",RefLon=E21°43'03.07839",RefHgt=
391.526m,RefFormat=,MountPoint=iMAX-GNSS
--GNSS Statistics PP: Not Active
--PP Time: StartWeek=2168,StartSec=372862.0,StopWeek=2168,StopSec=372863.0
JB,NMBENZISKA-AGINO,DT07-29-2021,TM09:32:24
EP,TM07:34:23.0000,LA42.05914371000,LN21.68622189483,HT396.4660,RN0.0080,RE0.0060,RV0.0140,DH0.6,DV1.0,GM4,CL1
GS,PN393,N 4657461.6924,E 7557237.4431,EL351.9229,--ASFALT
--GNSS Statistics RT: Obs=1,Solution=RTK
Fixed,PDOPMax=1.20,SVMin=15,StdDevH=0.010m,StdDevV=0.014m,RefID=0002,RefLat=N42°08'10.89117",RefLon=E21°43'03.07839",RefHgt=
391.526m,RefFormat=,MountPoint=iMAX-GNSS
--GNSS Statistics PP: Not Active
--PP Time: StartWeek=2168,StartSec=372881.0,StopWeek=2168,StopSec=372882.0
JB,NMBENZISKA-AGINO,DT07-29-2021,TM09:32:43
EP,TM07:34:42.0000,LA42.05914423900,LN21.68611120067,HT394.1930,RN0.0080,RE0.0060,RV0.0140,DH0.6,DV1.0,GM4,CL1
GS,PN394,N 4657461.6772,E 7557228.2805,EL349.6499,--ZICAOGRADA
--FieldGenius v 9.2.22.2 (2017-08-31)
JB,NMBENZISKA-AGINO,DT07-29-2021,TM09:46:24
MO,AD0,UN1,SF1.000000,EC0,EO0.0,AU0
--Instrument Selected: Type=GNSS,Profile=R6,Model=NOVA R6
--Instrument Selected: Type=GNSS,Profile=R6,Model=NOVA R6
--FieldGenius v 9.2.22.2 (2017-08-31)
JB,NMBENZISKA-AGINO,DT07-29-2021,TM11:29:33
MO,AD0,UN1,SF1.000000,EC0,EO0.0,AU0

РЕПУБЛИКА СЕВЕРНА МАКЕДОНИЈА
АГЕНЦИЈА ЗА КАТАСТАР НА НЕДВИЖНОСТИ
1109-1511/2021 од 29.07.2021 14:25:31

1109-1511/2021

КООРДИНАТИ НА ТОЧКИ ОД ГЕОДЕТСКАТА РЕФЕРЕНТНА МРЕЖА

ОДДЕЛЕНИЕ : КУМАНОВО К.О : АГИНО СЕЛО ПАРЦЕЛА : 253

Ознака (тип) на геодетска точка	Y	X	H
KU_TR_155	7556531.550	4658449.010	373.67

М.П.

Овластено лице

Зоран Цветковски

(име, презиме и потпис)

Плаќањето е успешно завршено

Број на извршената трансакција: 4408845

Датум на валута
29.07.2021

Назив на налогодавач:
Зоран Цветковски
Бул.Партизански Одреди бр.29/1 кат локал

Назив на налогопримач:
НРБМ
Буџет на РМ

Трансакциска сметка на

Трансакциска сметка на
100-0000000-630-95

Банка на налогодавач:

Банка на налогопримач:
AKN 5

Даночен број или ЕМБС:
4274962

Износ:
МКД 3061

Повикување на број:

Уплатна сметка:

Цел на плаќање:
Издавање на податоци во дигитална форма

Сметка на буџетски корисник:
2100100450-787-11

Приходна шифра и програма:
724116-20 ☐ преку МИПС

Потпис:

Датум на уплата:
29.07.2021

Место на плаќање:
Интернет Casys cPay

Налог ПП50

ВКУПНО ЗА ПРИЈАВА	2898
АДМИНИСТРАТИВНА ТАКСА	0
ПРОВИЗИЈА	63
ЗАВЕРКА НА ГЕОДЕТСКИ ЕЛАБОРАТ	100.00
ВКУПНО ЗА НАПЛАТА	**3061**

Плаќањето е успешно завршено

Број на извршената трансакција: 4408862

Датум на валута
29.07.2021

Назив на налогодавач:
Зоран Цветковски
Бул.Партизански Одреди бр.29/1 кат локал

Назив на налогопримач:
НРБМ
Буџет на РМ

Трансакциска сметка на

Трансакциска сметка на
100-0000000-630-95

Банка на налогодавач:

Банка на налогопримач:
AKN 5

Даночен број или ЕМБС:
4274962

Износ:
МКД 101

Повикување на број:

Уплатна сметка:

Цел на плаќање:
Координати од геодетска мрежа

Сметка на буџетски корисник:
2100100450-787-11

Приходна шифра и програма:
724116-20 ☐ преку МИПС

Потпис:

Датум на уплата:
29.07.2021

Место на плаќање:
Интернет Casys cPay

Налог ПП50

ВКУПНО ЗА ПРИЈАВА	99
АДМИНИСТРАТИВНА ТАКСА	0
ПРОВИЗИЈА	2
ВКУПНО ЗА НАПЛАТА	**101**

РЕПУБЛИКА СЕВЕРНА МАКЕДОНИЈА
АГЕНЦИЈА ЗА КАТАСТАР НА НЕДВИЖНОСТИ
1109-1510/2021 од 29.07.2021 14:20:36

Приемен штембил
1109-1510/2021

Б А Р А Њ Е

за издавање на податоци од ГКИСКО АГИНО СЕЛО
Од ДРУШТВО ЗА ПРОИЗВОДСТВО,ТРГОВИЈА, ИНЖЕНЕРСКИ УСЛУГИ И КОНСАЛТИНГ ЦВЕТКОВСКИ КОНСАЛТИНГ ДООЕЛ СКОПЈЕ, 4274962. БУЛЕВАР ПАРТИЗАНСКИ ОДРЕДИ БР. 29-1 КАТ 2/ЛОКАЛ 4 , ___.

Барам да ми се издадат следните податоци:

1. Имотен лист број: _____ за КП број: _____, КО: _____.
2. Имотен лист за инфраструктурен објект број: _____.
3. Извод од катастарски план за КП број: _____, КО: _____.
4. Извод од катастарски план со координати за КП број: _____, КО: _____.
5. Извод од план за инфраструктурни објекти број: _____.
6. Уверение за историски преглед на извршените запишувања за КП број: _____.
7. Уверение за историски преглед на извршените запишувања за инфраструктурен објект број: _____
8. Уверение за историски преглед на извршените запишувања за КП број: _____, број на зграда_____,влез_____,кат_____,посебен дел од згради (стан/деловна просторија)_____, КО_____
9. Лист за предбележување на градба број: _____ на КП број: _____, КО _____.
10. Лист за предб. на инфраст. објект број: _____ на КП број: _____, КО _____.
11. Евидентен лист за згради и другио бјекти број: _____, КО: _____.
12. Евидентен лист за инфраструктурен објект број: _____.
13. Лист за времени објекти број: _____, КО _____.
14. Пописен лист со незапишани права број: _____, КО: _____.
15. Координати на точка од геодетската референтна мрежа на КП број: _____, КО: _____.
16. Координати на детална точка _____, КП: _____.
17. Фотокопија од етажна скица _____.
18. Уверение за канцелариска идентификација за КП број: _____од КЗ/КН, КО_____.
19. Уверение дека лицето не е запишано како носител на право во КН.
20. Список индикации за КП број: _____, КО: _____.
21. Список на катастарски парцели низ кои поминуваа инфраструктурен објект бр. _____.
22. Други податоци: КП: 253.

* Податоците за ЕМБГ/ЕМБС на лицата запишани во ГКИС, се пополнуваат доколку подносител на барањето е лично запишаниот носител или од него ополномоштено лице

Подносител на барањето

Дата 29.07.2021

ДРУШТВО ЗА ПРОИЗВОДСТВО,

_____
(име,презиме и потпис)

РЕПУБЛИКА СЕВЕРНА МАКЕДОНИЈА
АГЕНЦИЈА ЗА КАТАСТАР НА НЕДВИЖНОСТИ
1109-1511/2021 од 29.07.2021 14:25:31

Приемен штембил
1109-1511/2021

Б А Р А Њ Е

за издавање на податоци од ГКИСКО АГИНО СЕЛО
Од ДРУШТВО ЗА ПРОИЗВОДСТВО,ТРГОВИЈА, ИНЖЕНЕРСКИ УСЛУГИ И КОНСАЛТИНГ ЦВЕТКОВСКИ КОНСАЛТИНГ ДООЕЛ СКОПЈЕ, 4274962. БУЛЕВАР ПАРТИЗАНСКИ ОДРЕДИ БР. 29-1 КАТ 2/ЛОКАЛ 4 , ___.

Барам да ми се издадат следните податоци:

1. Имотен лист број: _____ за КП број: _____, КО: _____.
2. Имотен лист за инфраструктурен објект број: _____.
3. Извод од катастарски план за КП број: _____, КО: _____.
4. Извод од катастарски план со координати за КП број: _____, КО: _____.
5. Извод од план за инфраструктурни објекти број: _____.
6. Уверение за историски преглед на извршените запишувања за КП број: _____.
7. Уверение за историски преглед на извршените запишувања за инфраструктурен објект број: _____
8. Уверение за историски преглед на извршените запишувања за КП број: _____, број на зграда_____,влез_____,кат_____,посебен дел од згради (стан/деловна просторија)_____, КО_____
9. Лист за предбележување на градба број: _____ на КП број: _____, КО _____.
10. Лист за предб. на инфраст. објект број: _____ на КП број: _____, КО _____.
11. Евидентен лист за згради и другио бјекти број: _____, КО: _____.
12. Евидентен лист за инфраструктурен објект број: _____.
13. Лист за времени објекти број: _____, КО _____.
14. Пописен лист со незапишани права број: _____, КО: _____.
15. Координати на точка од геодетската референтна мрежа на КП број: 253, КО: КУМАНОВО - АГИНО СЕЛО
16. Координати на детална точка _____, КП: _____.
17. Фотокопија од етажна скица _____.
18. Уверение за канцелариска идентификација за КП број: _____од КЗ/КН, КО_____.
19. Уверение дека лицето не е запишано како носител на право во КН.
20.Список индикации за КП број: _____, КО: _____.
21. Список на катастарски парцели низ кои поминуваа инфраструктурен објект бр. _____.
22. Други податоци: КП: _____.

* Податоците за ЕМБГ/ЕМБС на лицата запишани во ГКИС, се пополнуваат доколку подносител на барањето е лично запишаниот носител или од него ополномоштено лице

Подносител на барањето

Дата 29.07.2021

ДРУШТВО ЗА ПРОИЗВОДСТВО,

_____
(име,презиме и потпис)

ТАЈФААРХИТЕКТИ | WWW.TAJFA.MK

УСЛОВИ ЗА ПЛАНИРАЊЕ

СЕКТОР ЗА ПРОСТОРНО ПЛАНИРАЊЕ

Арх.бр. УП1-15 1363/2021

Дата: 14 -09- 2021

Врз основа на член 88 од Законот за општа управна постапка ("Службен весник на Република Македонија" бр. 124/15), како и врз основа на член 42, став 1 и став 9 од Законот за урбанистичко планирање ("Службен весник на Република Македонија" бр. 32/20), а во врска со член 4, став 3 од Законот за спроведување на Просторниот план на Република Македонија ("Службен весник на Република Македонија" бр. 39/04), министерот за животна средина и просторно планирање, го донесе следното:

Р Е Ш Е Н И Е
за Услови за планирање на просторот

1. Со ова Решение на Министерството за транспорт и врски му се издаваат **Услови за планирање на просторот за изградба на бензинска пумпна станица со придружни и услужни објекти на магистрален пат М1 (А1-Е75), на КП 252/1, КП 253, КП 254/1 и КП 255/1, м.в. Чешма, КО Агино Село, Општина Куманово.** Површината на планскиот опфат изнесува 2,43 ха.
2. Условите за планирање на просторот од точка 1 на ова Решение, изработени од Агенцијата за планирање на просторот со **тех. бр. Y21421** се составен дел на Решението.
3. Условите за планирање на просторот за изградба на бензинска пумпна станица со придружни и услужни објекти на магистрален пат М1 (А1-Е75), на КП 252/1, КП 253, КП 254/1 и КП 255/1, м.в. Чешма, КО Агино Село, Општина Куманово, содржат општи и посебни одредби, насоки и решенија и **заклучни согледувања со обврзувачка активност** од планската документација од повисоко ниво и графички прилози кои претставуваат Извод од планот.
4. Со цел да се обезбеди заштита и унапредување на животната средина при изработка на планската документација потребно е да се почитуваат одредбите пропишани во Законот за животна средина ("Службен весник на РМ" бр. 53/05, 81/05, 24/07, 159/08, 83/09, 48/10, 124/10, 51/11, 123/12, 93/13, 187/13, 42/14, 44/15, 129/15, 192/15 и 39/16) како и подзаконските акти донесени врз основа на истиот.

ОБРАЗЛОЖЕНИЕ

Министерството за транспорт и врски, врз основа на член 42, став 1 од Законот за урбанистичко планирање ("Службен весник на Република Македонија" бр. 32/20), поднесе барање преку е-урбанизам, со број на постапка УП 37392, до Агенцијата за планирање на просторот за изработка на Услови за планирање на просторот за изградба на бензинска пумпна станица со придружни и услужни објекти на магистрален пат М1 (А1-Е75), на КП 252/1, КП 253, КП 254/1 и КП 255/1, м.в. Чешма, КО Агино Село, Општина Куманово.

Министерство за животна средина и просторно планирање на Република Северна Македонија
Плоштад „Пресвета Богородица" бр. 3, Скопје Република Северна Македонија
+389 2 106 212 www.moepp.gov.mk

Согласно член 42, став 8 од истоимениот закон, Агенцијата за планирање на просторот ги изработи Условите за планирање на просторот за изградба на бензинска пумпна станица со придружни и услужни објекти на магистрален пат М1 (А1-Е75), на КП 252/1, КП 253, КП 254/1 и КП 255/1, м.в. Чешма, КО Агино Село, Општина Куманово и ги достави до Министерството за животна средина и просторно планирање под бр. УП1-15 1363/2021 од 14.09.2021 година.

Условите за планирање на просторот за изградба на бензинска пумпна станица со придружни и услужни објекти на магистрален пат М1 (А1-Е75), на КП 252/1, КП 253, КП 254/1 и КП 255/1, м.в. Чешма, КО Агино Село, Општина Куманово претставуваат влезни параметри и смерници при планирањето на просторот и поставувањето на планските концепции и решенија по сите области релевантни за планирањето на просторот.

Заклучните согледувања, дефинирани во Условите за планирање на просторот кои произлегуваат од Просторниот план на Република Македонија претставуваат обврзувачки активности во понатамошното планирање на просторот.

Врз основа на горенаведеното, а согласно член 88 од Законот за општа управна постапка ("Сл. весник на Република Македонија" бр. 124/15), Министерството за животна средина и просторно планирање го донесе ова Решение и одлучи како во диспозитивот.

ПРАВНА ПОУКА: Против решението за услови за планирање на просторот може да се поведе управен спор пред надлежен суд во рок од 15 дена од приемот на решението.

ПО ОВЛАСТУВАЊЕ НА МИНИСТЕР
РАКОВОДИТЕЛ НА СЕКТОР
Nebi Rexhepi

Република Северна Македонија
Министерство за животна средина и просторно планирање
Скопје
Shkup
Republika e Maqedonisë së Veriut

Изготвил: Дејан Гаровски

Одобрил: Соња Фурнаџиска

АГЕНЦИЈА ЗА ПЛАНИРАЊЕ НА ПРОСТОРОТ

SPATIAL PLANNING AGENCY

УСЛОВИ ЗА ПЛАНИРАЊЕ НА ПРОСТОРОТ

за изградба на бензинска пумпна станица со придружни и услужни објекти на магистрален пат М1 (А1-Е75) на КП 252/1, 253, 254/1 и КП 255/1 м.в. Чешма, КО Агино Село,

ОПШТИНА КУМАНОВО

КОИ ПРОИЗЛЕГУВААТ ОД ПРОСТОРНИОТ ПЛАН НА РЕПУБЛИКА МАКЕДОНИЈА

Тех. бр. Y21421

Скопје, септември 2021

УСЛОВИ ЗА ПЛАНИРАЊЕ НА ПРОСТОРОТ

за изградба на бензинска пумпна станица со придружни и услужни објекти на магистрален пат М1 (А1-Е75) на КП 252/1, 253, 254/1 и КП 255/1 м.в. Чешма, КО Агино Село,

ОПШТИНА КУМАНОВО

КОИ ПРОИЗЛЕГУВААТ ОД ПРОСТОРНИОТ ПЛАН НА РЕПУБЛИКА МАКЕДОНИЈА

Барател: Министерство за транспорт и врски

Тех. бр. Y21421

Раководител на задачата:
м-р Анита Кочан д.с.р.

Координатор:
Срѓан Дурлевиќ, д.ш.и.

Помошник раководител на сектор за ИТ и инфраструктура:
м-р Соња Георгиева Депинова, д.г.и.

Агенција за планирање на просторот

Директор

_____

м-р Андријана Андреева, д.и.а.

Скопје, септември 2021

УСЛОВИ ЗА ПЛАНИРАЊЕ НА ПРОСТОРОТ

за изградба на бензинска пумпна станица со придружни и услужни објекти на магистрален пат М1 (А1-Е75) на КП 252/1, 253, 254/1 и КП 255/1 м.в. Чешма, КО Агино Село, Општина Куманово

На седницата одржана на 11.06.2004 година, Собранието на Република Македонија, го донесе Просторниот план на Република Македонија како највисок, стратешки, долгорочен, интегрален и развоен документ, заради утврдување на рамномерен и одржлив просторен развој на државата, определување на намената, како и уредувањето и користењето на просторот.

Со Просторниот план се утврдуваат условите за хумано живеење и работа на граѓаните, рационалното управување со просторот и се обезбедуваат услови за спроведување на мерки и активности за заштита и унапредување на животната средина и природата, заштита од воени дејствија, природни и технолошки катастрофи.

Со донесувањето на Планот се донесе и Закон за спроведување на Просторниот план на Република Македонија ("Службен весник на Република Македонија" бр. 39/04).

Со Законот се уредуваат условите начините и динамиката на спроведувањето на Просторниот план, како и правата и одговорностите на субјектите во спроведувањето на Планот.

Законот за спроведување на Просторниот план на Република Македонија, се заснова врз следните основни начела:

- јавен интерес на Просторниот план на Република Македонија;
- единствен систем во планирањето на просторот;
- јавност во спроведувањето на Просторниот план;
- стратешкиот карактер на просторниот развој на државата;
- следење на состојбите во просторот;
- усогласување на стратешките документи на државата и сите зафати и интервенции во просторот;
- **координација на Просторниот план на Република Македонија, со другите просторни и урбанистички планови и другата документација за планирање и уредување на просторот**, како и со субјектите за вршење на стручни работи во спроведувањето на Планот.

Спроведувањето на Планот подразбира задолжително усогласување на соодветните стратегии, основи, други развојни програми и сите видови на планови од пониско ниво, со Просторниот план.

Според член 4 од овој Закон, Просторниот план, се спроведува со изготвување и донесување на просторни планови на региони, просторни планови на подрачја од посебен интерес, просторен план на Општина, на општините во

градот Скопје и на градот Скопје, како и со урбанистички планови за населените места и **друга документација за планирање и уредување на просторот**, предвидена со закон. За изготвување и донесување на плановите од став 2 на овој член, Министерството надлежно за работите на просторното планирање, издава **решение за услови за планирање на просторот.**

Условите за планирање на просторот, според овој Закон, содржат општи и посебни одредби, насоки и решенија од планската документација од повисоко ниво и графички прилог или прилози кои ги прикажуваат решенијата на Планот.

Во конкретниот случај, **Условите за планирање на просторот се наменети за изградба на бензинска пумпна станица со придружни и услужни објекти на магистрален пат М1 (А1-Е75) на КП 252/1, 253, 254/1, и КП 255/1, м.в. Чешма, КО Агино Село, Општина Куманово.**

Површината на планскиот опфат изнесува 2,43 ha и низ планскиот опфат поминува оптички кабел за кој имаме издадено услови за планирање на просторот за поставување на подземна мрежа со оптички кабел на подрачјето од Скопје-Куманово до граничен премин Табановце со техн.бр. Y13506.

Видот на планската документација да се усогласи со Законот за урбанистичко планирање и Правилникот за урбанистичко планирање.

Условите за планирање треба да претставуваат влезни параметри и насоки при планирањето на просторот и поставување на планските концепции и решенија по сите области релевантни за планирањето на просторот, обработени во согласност со **Просторниот план на Република Македонија.**

Основни определби на Просторниот план

Основната стратешка определба на Просторниот план на Републиката е остварување на повисок степен на вкупната функционална интегрираност на просторот на државата и **обезбедување услови за значително поголема инфраструктурна и економска интеграција со соседните и останатите европски земји.** Остварувањето на повисок степен на интегрираност на просторот на Републиката подразбира **намалување на регионалните диспропорции**, односно квалитативни промени во просторната, економската и социјалната структура.

Во инвестиционите одлуки за материјалното производство, стриктно се почитуваат локациските, техничко-економските и критериумите за заштита на животната средина, кои се усвоени на национално ниво.

Една од основните цели на Просторниот план се однесува на рационално користење и заштита на природните ресурси, искористување на погодностите за производство и **лоцирање на преработката на простори врзани со местото на одгледување или искористување**. Меѓу приоритетните определби на Просторниот план е **заштитата на земјоделското земјиште, а особено стриктно ограничување на трансформацијата на земјиштето од I-IV бонитетна класа за неземјоделско користење**, како и зачувување на квалитетот и природната плодност на земјиштето.

Во напорите за унапредување на квалитетот на живеењето во Републиката, посебно тежиште се става на **унапредувањето и заштитата на животната средина.** Состојбата на животната средина и еколошките барања се важен фактор на ограничување во планирањето на активностите, заради што е неопходна процена на влијанијата врз животната средина. Посебно значење имаат заштитата и промоцијата на вредните природни богатства и поголемите подрачја со посебна намена и со природни вредности, важни за биодиверзитетот и квалитетот на животната средина, како и заштитата и промоцијата, или соодветниот третман на културното богатство согласно со неговата културолошка и цивилизациска важност и значење.

Местоположба на локацијата и ружа на ветрови

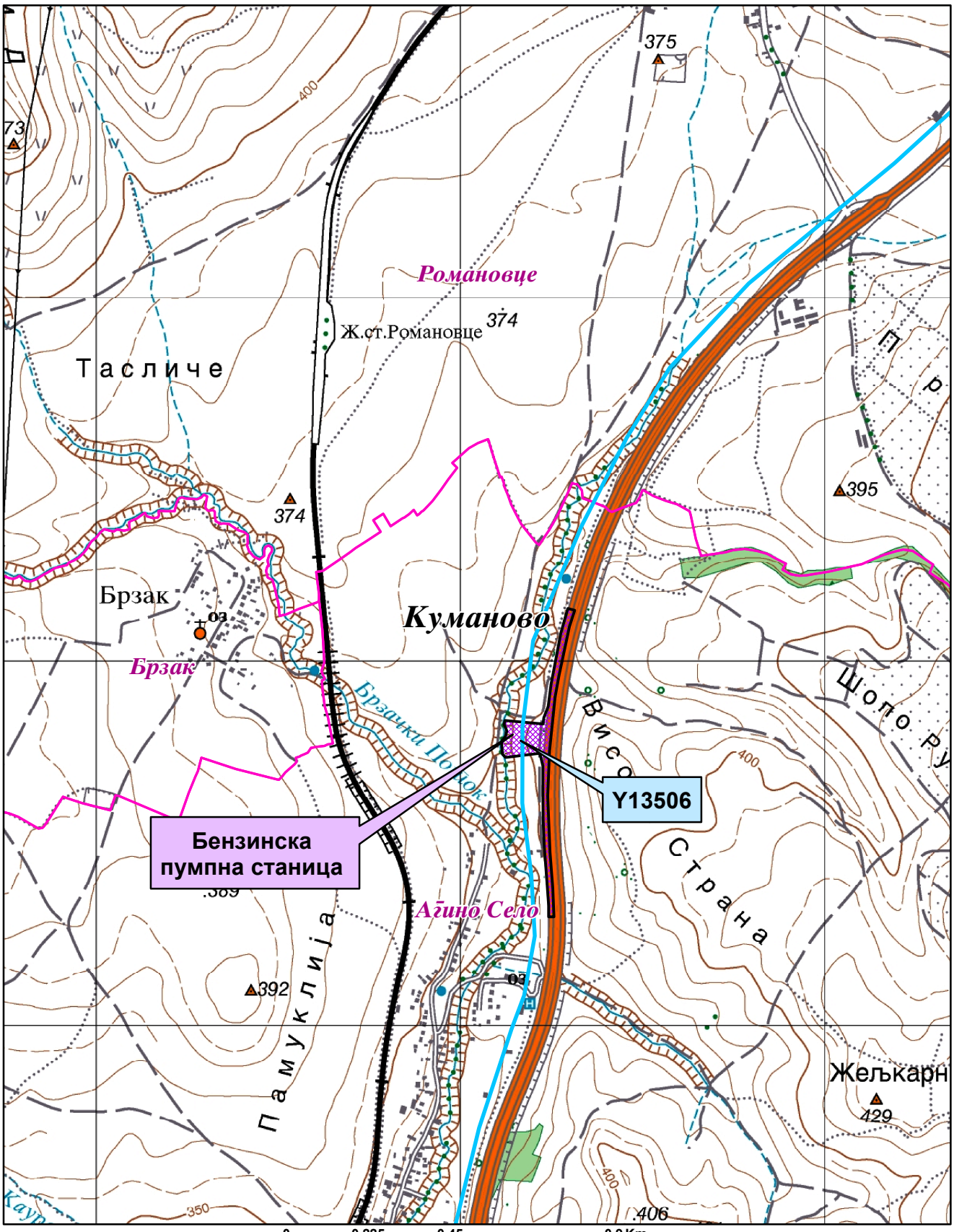

Природни и климатски карактеристики

Природните карактеристики на едно подрачје претставуваат збир на вредности и обележја создадени од природата а без учество и влијание на човекот. Тие ги опфаќаат: географската и геопрометната положба на подрачјето, релјефните карактеристики, геолошки, педолошки, хидрографски, сеизмички, климатски и др.

Условите за планирање на просторот во м.в. Чешма КО Агино Село, Општина Куманово. Предметната локација се наоѓа северно од населено место Агино на надморска височина од 350 метри.

Клима

Подрачјето се карактеризира со умерено континентална клима, со модифицирани летни температури условени од северните континентални влијанија и со распоред на поголеми врнежи преку зимскиот период, како резултат од медитеранскиот плувиометриски режим.

Просечната годишна температура на воздухот е 11.7^{0}C. Годишната амплитуда на температурата изнесува 22,2^{0}C. Максималната просечна годишна температура е 17.6^{0}C, а минималната е 6.1^{0}C. Разликата помеѓу апсолутно максималната (39,5^{0}C) и апсолутно минималната (-23,1^{0}C) изнесува 62,6^{0}C. Во овој простор има интензивна инсолација со времетраење од 2204 часа сончев сјај годишно или 6.3 часа дневно. Бројот на ведри денови е 102 дена, облачни има 161 ден и тмурни 101 ден.

Релативната влажност на воздухот просечно годишно изнесува 72%. Најголема влажност има во декември и јануари од 85%, февруари 83%, а најмала влажност во јули и август по 60%. Како резултат на ниските темературите во регионот должината на мразниот период изнесува 166 дена просечно годишно и има 20 дена со снег и 38 дена со град, а доста се чести појави на магла особено во зимските месеци. Просечно годишно се магловити 30 дена. Поројните дождови се појавуваат просечно 6,7 дена во годината. Според врнежите (дожд, снег и град) подрачјето е со релативно мали временски нееднакво распределени врнежи. Тие варираат како по годишните сезони, така и од година во година. Просечно годишно врнежите изнесуваат 506,8mm со максимум во мај (68,9mm.) ноември (53,6mm) и јуни (52,3mm) и минимум во август (26,6mm), јануари (32,6mm) и февруари (32,9mm).

Според воздушните струења овој простор припаѓа во релативно ветровити подрачја, бидејќи просечно годишниот број на тишините изнесува 306‰. Доминантен е северниот ветер кој дува преку цела година со просечна честина од 331‰ и просечна брзина од 3.2m/sek. Најголема честина има во јуни, јули и јануари. Изразити по честина се северозападниот 105‰, југозападниот 69‰, јужниот ветер 68‰, североисточниот 58‰, југоисточниот 43‰, западниот со честина од 13‰ и источниот ветар со честина од 7‰.

Податоците се од мерна станица Куманово.

Економски основи на просторниот развој

Концептот на планиран развој и просторна разместеност на економските дејности во "Просторниот план на Република Македонија" се темели на дефинираните цели на економскиот развој во “Националната стратегија на економскиот развој”, определбите за рационално користење на потенцијалите и погодностите на развојот, поставеноста на системот на населби, како и политиката за порамномерна и порационална просторна организација на производните и услужни дејности.

Според економската структура, фазата од развојот во која се наоѓа економијата, степенот на расположивоста на факторите, економските состојби и економската позиција на Државата во светот, идниот развој на македонската економија е детерминиран од насоките и комбинацијата на инвестициите со другите развојни фактори.

Концепцијата на просторната организација на производните и услужни дејности поаѓајќи од објективните фактори, пазарните услови, доминацијата на приватната сопственост во економскиот систем и одлуките на државните и локалните органи, се остварува како комбинација на концентрацијата на стопанството на одделни места и дисперзија во просторот кои се комплементарни приоди во развојот и просторната разместеност на економските дејности.

Со разместувањето на економските капацитети и со агломерирањето на населението во просторот, се формираат центри-полови на развојот како што е Градот Куманово со гравитационо влијание врз просторот за кој се наменети Условите за планирање.

Половите на развој ги формираат оските на развојот. Со Просторниот план на Р Македонија дефинирани се пет оски на развој од кои релевантни за Општината на чиј простор се наоѓа локацијата за која се наменети Условите за планирање се три развојни оски.

Развојната оска “Север-Југ” минува по средината на територијата на земјата. Таа го следи од Скопје на југ течението на реката Вардар. Формирана е историски во текот на целиот XX век, па и порано, а на југ, преку границата стигнува до Солун. По Првата светска војна таа продолжи и на север, па се спои со оската по течението на реката Морава. Денес, на територијата на земјата ги поврзува градовите: Куманово - Скопје - Велес - Неготино (и Кавадарци) - Демир Капија - Валандово - Гевгелија. На север од Скопје има и еден крак до Приштина. Какви промени и да се случат, во наредните децении оваа оска ќе остане главна.

“Северната развојна оска” се формирала по Втората светска војна до денес, во северниот и западниот дел на државата и ги поврзува градовите: Крива Паланка - Куманово - Скопје - Тетово - Гостивар - Кичево - Охрид - Струга. Во современите промени, оваа оска продолжува на исток кон Ќустендил – Р.Бугарија и на запад кон Елбасан – Р.Албанија.

“Источната развојна оска” има добри изгледи да се оформи во источниот дел од државата поврзувајќи ги градовите: Куманово - Свети Николе - Штип - Радовиш и Струмица. На север еден крак оди кон Р.Србија и Црна Гора, а од Струмица, еден

крак води до Петрич во Р.Бугарија. Во сегашно време оваа оска е со слаб интензитет, но развојот ќе го зголемува нејзиното значење.

Развојните оски ќе се имаат предвид за просторната организација, а во прв ред за модернизација на патиштата, за изградба на далекуводи, гасоводи итн.

При спроведувањето на стратегијата за организација и користење на просторот за економските дејности, решенијата во просторот треба да овозможат поголема атрактивност на просторот, заштита на природните и создадени ресурси и богатства, сообраќајно и информатичко поврзување, локациона флексибилност и почитување на објективните фактори на развојот.

Изградбата на предвидената бензинска пумпна станица со придружни и услужни објекти на магистрален пат М1 (А1-Е75) на м.в. Чешма, КО Агино Село, Општина Куманово на површина од 2,43 ha, ќе оствари удел во развојот на економските активности во локалната и национална економија и согласно определбите на Просторниот план на Република Македонија треба да се базира на законитостите на пазарната економија и примена на релевантната законска регулатива од областа на заштитата на животната средина, особено превенција и спречување на негативните влијанија врз животната средина.

Една од планските определби утврдени со Просторниот план на Република Македонија е рационално користење на земјиштето заради што е неопходно пред започнување на сите активности да се утврди економската и општествена оправданост за зафаќање на предложената површина на локацијата со планираната намена на земјиштето.

Користење и заштита на земјоделско земјиште

Зачувувањето, заштитата и рационалното користење на земјоделското земјиште е основна планска определба и главен предуслов за ефикасно остварување на производните и другите функции на земјоделството, а конфликтните ситуации кои ќе произлегуваат од развојот на другите стопански и општествени активности ќе се решаваат врз основа на критериуми за глобална општествено-економска рационалност и оправданост со што ќе се постигнат следните зацртани цели:

- Запирање на тенденциите на прекумерна и стихијна пренамена на плодните површини во непродуктивни цели;
- Зголемување на продуктивната способност на земјоделското земјиште и подобрување на структурата на обработливите површини во функција на поголемо производство на храна;
- Привремено или трајно исклучување од процесот на производство на храна на терените каде концентрацијата на токсични материи од сообраќајни коридори во земјиштето, воздухот и водата се над дозволените норми;
- Рекултивирање и враќање на деградираното земјиште во земјоделска намена со мелиоративни и агротехнички зафати;
- Искористување на компаративните предности и погодности на одделни подрачја и стопанства за повисок степен на финализација и задоволување на потребите на преработувачките капацитети и нивна ориентација кон извоз;

- "безбедување на материјални и други услови за дефинирање и реализација на програмата за реонизација на земјоделското производство поради рационално искористување на сите природни ресурси, човечки потенцијали и индустриско-преработувачки капацитети;
- Примена на мерки за одржлив развој, кои подразбираат: поголема употреба на природни ѓубрива, контролирана употреба на вештачки ѓубрива во склад со потребата на растенијата односно врз основа на стручни анализи, употреба на т.н еколошки ѓубрива, примената на т.н. систем капка по капка.

Согласно просторниот план на Република Македонија просторот на РМ е поделен во **6 земјоделско стопански реони и 54 микрореони. Предметната локација припаѓа на Скопско-Кумановскиот земјоделско стопански реон со 14 микрореони.**

При изработка на планската документација, неопходно е воспоставување и почитување на ефикасна контрола на користењето и уредувањето на земјиштето и утврдување на нормите и стандарди за градба. Меѓу приоритетните определби на Просторниот план е заштитата на земјоделското земјиште, а особено стриктното ограничување на трансформацијата на земјиштето од I-IV бонитетна класа за неземјоделско користење, како и зачувување на квалитетот и природната плодност на земјиштето.

Пренаменета на земјоделското земјиште се регулира со Законот за земјоделско земјиште. Доколку при изработка на урбанистичко планската документација предвидена се зафаќаат нови земјоделски површини, надлежниот орган за одобрување на планските програми веднаш по заверка на истите, до Министерството за земјоделство, шумарство и водостопанство поднесува барање за согласност за трајна пренамена на земјоделско земјиште во градежно.

Водостопанство и водостопанска инфраструктура

Согласно Просторниот план на Република Македонија планирањето и реализирањето на активностите за подобрување на условите за живот треба да се во корелација со концептот за одржлив развој, кој подразбира рационално користење на природните и создадените добра. Одржливиот развој подразбира користење на добрата во мерка која дозволува нивна репродукција, усогласување на развојните стратегии и спречување на конфликти во сите области на живеење. Во развојот на водостопанството и водостопанската инфраструктура мора да се запази концептот на одржлив развој кој е насочен кон рационално користење на водата. Стратегијата за користење и развој на водостопанството е условена од фактот дека Републиката е сиромашна со вода. Колку водите во одреден простор може да се сметаат за „воден ресурс" зависи од можноста за нивно искористување, односно од можноста за реализирање на водостопански решенија со кои водите ќе се искористат за покривање на потребите од вода за населението, земјоделството, индустријата и за заштитата на живиот свет.

Со Просторниот план на Република Македонија на територијата на Републиката дефинирани се 15 водостопански подрачја (ВП): ВП „Полог", „Скопје", „Треска", „Пчиња", „Среден Вардар", „Горна Брегалница", „Средна и Долна

Брегалница", „Пелагонија", „Средна и Долна Црна", „Долен Вардар", „Дојран", „Струмичко Радовишко", „Охридско - Струшко", „Преспа" и „Дебар".

Просторот на кој се предвидува изградба на бензинска пумпна станица со придружни и услужни објекти на магистрален пат М1 (А1-Е75), КО Агино Село, Општина Куманово припаѓа на водостопанското подрачје „Пчиња" кое го опфаќа сливот на реката Пчиња од границата меѓу Република Северна Македонија и Р.Србија до вливот во реката Вардар.

За целосно искористување на хидропотенцијалот на површинските водотеци во ВП „Пчиња" изградени се акумулациите Липково и Глажња на Липковска Река. Основна намена на акумулациите е наводнување на земјоделските површини, водоснабдување на населението, заштита од големи води и задржување на наноси. За идниот период се предвидува изградба на акумулациите Слупчане на Слупчанска Река, Вакуф и Длабочица на Крива Река и акумулацијата Пчиња на река Пчиња.

Обезбедувањето на потребните количини на вода за бензинската станицата и долгорочната обезбеденост до вода треба да се одвива во насока на:

- Оформување и одржување на заштитни зони околу изворникот кој ќе се користи за водоснабдување и дефинирање на режим на заштита во зоните;
- Рационално и економично користење на водата преку примена на современи технички решенија во управувањето со системите за водоснабдување;
- Синхронизирана изградба на водостопанските објекти со кои се овозможи повеќе корисници да се снабдуваат со квалитетна вода и спречување на парцијални решенија кои ќе го отежнуваат или оневозможуваат идниот развој на нови водостопански решенија.

Доколку при обезбедувањето на потребните количини на вода за бензинската пумпна станица се користат подземни води (бунари) користењето да биде врз основа на хидрогеолошки истражувања со што ќе се дефинира нивниот квалнититет и квалитет.

Еден од основните приоритети во заштитата на животната средина е заштита на квалитетот на водите. За да се заштитат површинските и подземните води од загадување со отпадни води потребно е да се спроведува принципот на "заштита на квалитетот на водите на самите изворишта на загадување" преку:

- Изградба на сепарациски канализациски систем;
- Изградба на пречистителна станица.

Испуштањето на отпадната вода во најблискиот реципиент да се изврши по соодветен третман во пречистителна станица каде нејзиниот квалитет ќе биде доведен во согласност со "Уредбата за категоризација на водотеците, езерата, акумулациите и подземните води".

Во функционирањето на бензинската пумпна станица во употреба ќе бидат опасни супстанции: петрохемиски течности - сурова нафта, бензин, дизел гориво, гориво за греење и др. токсични супстанци кои можат да предизвикаат загадување на површинските и подземните води. За да се избегне емисија што би можела да влезе директно или индиректно во површинските или подземните води, мора да се превземат сите пропишани мерки за спречување и намалување на негативните

последици по животната средина. При депонирање или отстранување на некоја супстанца или вршење на некоја друга активност кое што би предизвикало испуштање на загадувачки материи во подземните води, претходно мора да се изврши испитување на хидрогеолошките услови на соодветната област и да се предвидат и спроведат сите неопходни технички мерки на претпазливост.

Планскиот опфат на бензинската пумпна станица на западната страна се граничи со водотек (Брзачки Поток). При изработката на планската документација да се предвиди заштитен појас согласно Законот за води со цел да се обезбеди заштита на објектите од несакани последици при појава на голема вода.

Енергетика и енергетска инфраструктура

Од аспект на **енергетиката и енергетската инфраструктура** со Просторниот план на Република Македонија се дефинираат состојбите, потребите и начините на задоволување на потрошувачката на разните видови на енергија во Републиката. При тоа приоритет се дава на намалување на увозната зависност на енергенти и енергија, односно задоволување на потрошувачката со домашно производство.

Според статистичките податоци последниве години во Републиката над 30% од потрошената електрична енергија е од увозно потекло за што се одвојуваат големи девизни средства. Зголемената потрошувачка на енергетски горива ја наметнува потребата од подобрувањето на енергетската ефикасност. Европската регулатива “Европа 2020” за паметен, одржлив и сеопфатен развој предвидува мерки за намалување на емисиите на издувни гасови, зголемување на користењето на обновливи извори на енергија и зголемување на енергетската ефикасност. Имплементирањето на овие мерки, ќе придонесе за подобра односно поквалитетна иднина за следните генерации, отворање на нови работни места, а истовремено се обезбедуваат услови за одржлив развој. Со рационално искористување на енергетските извори им се овозможува на идните генерации да имаат ресурси за сопствен раст и развој.

Размената на електрична енергија помеѓу балканските електроенергетски системи (чии земји најчесто се увозници) е многу значајен фактор за натамошниот развој. Електроенергетските системи на балканските земји треба да бидат поврзани со конективни водови кои што нема да преставуваат тесно грло во трансмисија на потребните количини на електрична моќност. Републиката досега има 400 kV конективни водови со Грција (кон Солун и Лерин) и Косово (Косово-Б) и кон Бугарија (Црвена Могила), а во план е градбата на вод кон Албанија. Планираната, со Просторниот план на РМ, траса на водот од Скопје5 кон Србија е сменета и изграден е водот Штип-Србија.

Локацијата **за изградба на бензинска пумпна станица со придружни и услужни објекти на магистрален пат М1 (А1-Е75), м.в. Чешма КО Агино Село, Општина Куманово** нема конфликт со постојните и планирани дистрибутивни и преносни водови. Така, трасата на постојниот 110kV далновод Рафдинерија-Куманово2 минува на 1,5km западно од оваа локација.

Гасовод - **Природниот гас**, со сегашната потрошувачка, малку е застапен во енергетскиот сектор во Републиката. Со негова зголемена употреба се воведува

еколошки поприфатливо гориво кое со својот хемиски состав и висока калорична моќ, претставува одлична замена за нафтата, нејзините деривати, јагленот и другите цврсти и течни горива. Природниот гас испушта помалку штетни материи во однос на другите енергенти, заради што аерозагадувањето е сведено на минимум.

Изградениот крак Жидилово-Скопје е дел од меѓународниот транзитен гасоводен систем Русија-Романија-Бугарија-Северна Македонија. Се планира во идниот период доизградба на гасоводната мрежа во Републиката и поврзување со мрежите на соседните држави што ќе овозможи зголемување на сигурноста во снабдувањето на сите региони во Републиката, но и урамнотежување на потрошувачката во текот на целата година.

Постојниот магистрален гасовод на делницата Куманово-Скопје минува низ локацијата **за изградба на бензинска пумпна станица со придружни и услужни објекти на магистрален пат М1 (А1-Е75), м.в. Чешма КО Агино Село, Општина Куманово** заради што при изработка на урбанистичката и проектна документација треба да се почитуваат позитивните закони и правилници.

Население

Утврдувањето на концептот на просторната организација, уредувањето и користењето на територијата на Републиката, а во контекст на тоа и стопанската структура, зависи од развојот, структурните промени и просторната дистрибуција на **населението**.

Врз основа на прогноза за бројот, структурата, темпото на растежот, критериумите за разместување и подвижноста, треба да се покаже просторно-временската компонента на остварување на идната организација и уредување преку демографскиот аспект.

Демографските проекции, кои на планирањето му даваат нова димензија, покажуваат или треба да покажат, како во иднина ќе се формира населението, неговиот работен контингент (работна сила) и домаќинствата и како треба да придонесат кон сестрано согледување на идната состојба на населението како производен дел, потрошувач и управувач - креатор.

Тргнувајќи од определбата дека **популацискатa политика преку систем на мерки и активности** треба да влијае врз природниот прираст, се оценува дека за обезбедување на плански развој и излез од состојбата на неразвиеност се наметнува водењето активна популациска политика во согласност со можностите на социо-економски развој на Републиката. Во овие рамки треба да се води единствена популациска политика со диференциран пристап и мерки по одделни подрачја, со цел да се постигне **оптимализација во користењето на просторот и ресурсите,** хуманизација на условите за семејниот и општествениот живот на населението, намалување на миграциите, како и создавање на услови за порамномерен регионален развој на Републиката.

Според податоците од Пописот на населението, домаќинствата и становите спроведен во 2002 година вкупниот број на жители во Општина Куманово на чиј простор се наоѓа предметната локација, изнесува 105.484

жители, од кои 37,3% претставува расположива работна сила која што е значаен потенцијал за идниот развој на овој крај.

Како демографска рамка, населението е значајна категорија која треба да се има во предвид при апроксимацијата на потенцијалните работни ресурси и потенцијалните потрошувачи и корисници на сите видови услуги.

Урбанизација и мрежа на населби

Урбанизацијата како сложен, динамичен процес треба да претставува основна рамка и влијателен фактор во насочувањето на долгорочниот просторен развој на Република Северна Македонија.

Процесот на урбанизација веќе се одвива, а и во наредниот период ќе се одвива во општествено-економски услови во кои приватната иницијатива и пазарното стопанство ќе имаат значајно место и насочувачка улога во дефинирањето на перспективниот долгорочен просторен развој. Во тој контекст, приватната иницијатива која се манифестира особено низ тенденции за отварање на капацитети за мало стопанство, на соодветен начин ќе претставува движечка сила за побрз и порамномерен развој пред сé на руралните населби во непосредната околина, а посредно и врз вкупниот општествено економски и урбан развој и во поширокота околина, односно блиските урбани центри.

Изградбата на бензинска пумпна станица со придружни и услужни објекти на магистрален пат М1 (А1-Е75), во м.в. Чешма КО Агино Село, Општина Куманово, би требало да предизвика позитивни импулси и ефекти врз целото непосредно окружување од аспект на повисока организација, инфраструктурна опременост и уреденост на просторот и се разбира економски ефекти манифестирани преку привлекување на нова работна сила и вработување, доколку е базирана врз принципите на одржлив развој и се одликува со максимално почитување и вградување на нормативите и стандарди за заштита на животната средина.

Просторниот план во делот на населби и мрежа на населби се залага за премин од квантитативна во квалитативна фаза на урбанизација во која ќе бидат интензивирани позитивните промени во просторно-физичкиот и функционален развој на неселените места и инфраструктурната екипираност на просторот.

Еден од главните индикатори за проекција на идните сообраќајни потреби, како и за утврдувањето на капацитативните можности и димензионирање на патната мрежа е и порастот на парцијалниот степен на моторизацијата.

Ефикасната инфраструктурна опременост треба да биде фактор за гравитациско влијание и поврзаност на градовите и населените места со поширокото окружување.

Домување

Од неколкуте основни функции во населбите, **домувањето** е најголем потрошувач и корисник на просторот, основна содржина на населбите и основен елемент на просторното и урбанистичко планирање. Домувањето општо, а станбената изградба посебно е битна компонента на социјалниот и општествениот развој, организација и уредување на просторот и подигнување на животниот стандард на населението.

Во просторно планските документи домувањето често се набљудува како последица на промените во другите развојни сфери. Но концепцијата на полицентричен развој упатува на потребата од третирање на домувањето како посебен тип на развоен ресурс. Ова особено е битно за недоволно развиените подрачја, каде треба да се тежи кон надминување на негативните стопански и демографски трендови по пат на формирање на нови центри на развојот. Просторното разместување на новите стопански капацитети треба да се базира на постоечкиот станбен фонд во помалите населби и нивните технологии во склад со квалификационата структура на населението на таквите подрачја.

Во тој контекст оваа иницијатива за изградба на бензинска пумпна станица со придружни и услужни објекти на магистрален пат М1 (А1-Е75), во м.в. Чешма КО Агино Село, Општина Куманово, го поддржува концептот, кој нуди квалитетни услуги во функција на стопанскиот развој кој се базира на популацијата и станбениот фонд во населбите во непосредна близина.

Јавни функции

Организацијата на **јавните функции** е директно поврзана со планирањето и уредувањето на населбите и зависи од типот на населбата, нејзиното место и улога во хиерархијата на населбите и соодветното ниво на централитет. Концепцијата на организација на јавните функции се надополнува и усогласува со промените во политичко-институционалниот систем на државата, како и со новите тенденции на организирање и финансирање на овие дејности. Мотивите, интересите и инвестиционите критериуми на приватните инвеститори, различните фондации ќе бидат значајни за организирање на јавните функции во одделни подрачја.

Локацијата наменета за изградба на бензинска пумпна станица со придружни и услужни објекти на магистрален пат М1 (А1-Е75), во м.в. Чешма КО Агино Село, Општина Куманово, е надвор од урбаниот опфат на најблиската населба така што нема препораки и обврски за организација на јавни функции на локацијата, што значи дека се исклучени и можностите за било каков конфликт помеѓу два типа на јавни функции.

Сообраќај и врски

Комуникациската мрежа на Република Северна Македонија, сочинета од повеќе комуникациски потсистеми, е етаблирана преку системот за сообраќај и врски врз чија основа, помеѓу другото, се темели и организацијата на просторот на државата. Комуникациските системи во Републиката, кои се од особено значење за развојот на стопанските активности, се очекува да се подобруваат, унапредуваат и да се развиваат во две насоки на развој на комуникациите:

- екстерното поврзување на државата (стратешки коридори);
- интерното поврзување во државата (регионални и локални потреби).

Основа за *екстерното поврзување* на државата се дефинираните комуникациски коридори согласно меѓународните конвенции и препораки, што воедно се и основа за ориентација кон европските и балканските определби за економски и технолошки комуникации, што е од особено значење за извозот.

Основата за интерното поврзување во државата односно планирање и развој на патната мрежа на Државата се базира на категоризација на патиштата, на стратешки дефинирани меѓународни коридори за патен сообраќај, на досега изградената европска патна мрежа-ТЕМ со "Е" ознака на патиштата, на досега изградената магистрална и регионална патна мрежа, како и на определбите од долгорочната стратегија за развој.

Мрежата на патишта "Е" ознака што ги дефинира меѓународните коридори за патен сообраќај низ Републиката се: **Е-65, Е-75, Е-850, Е-871**.

Според Просторниот план на Република Македонија, автопатската и магистрална патна мрежа релевантна за предметниот простор е:

- **Е-75** кој се поклопува со магистралниот пат М-1 : (СР-Табановце- Куманово-Велес-Богородица-ГР) - Коридор за патен сообраќај во насока север-југ
- **М-1** - (СР-Табановце-Куманово-Велес-Богородица-ГР)

Врз основа на **Одлуката за категоризација на државните патишта** („Службен весник на Република Македонија" број 133/11, 150/11 и 20/12) овој магистрален патен правец се преименува со ознаката:

- **А1 (М-1)** - (Граница со Србија-ГП Табановци-Куманово-Велес-Неготино-Демир Капија-Гевгелија-граница со Грција-ГП Богородица и делница Градско-Прилеп-врска со А3).

Во идната патна мрежа на Републиката, основните патни коридори ќе ги следат веќе традиционалните правци во насока север-југ (коридор 10), односно исток-запад (коридор 8), што се вкрстосуваат во просторот помеѓу градовите: Скопје, Куманово и Велес. На тој начин дел од магистралните патишта во Републиката ќе формираат три основни патни коридори, што треба да се изградат со технички и експлоатациони карактеристики компатибилни со системот на европските автопатишта (ТЕМ):

- север-југ: М-1 (Србија - Куманово - Велес - Гевгелија - Грција),
- исток-запад: М-2 и М-4 (Бугарија-Крива Паланка-Куманово-Скопје-Тетово-Струга-Албанија и крак Скопје - Србија),
- исток-запад: М-5 (Бугарија - Делчево - Кочани - Штип - Велес -Прилеп - Битола - Ресен - Охрид- Требеништа - М4 (крак Битола -граница со Грција).

На автопатската и магистралната патна мрежа се надоврзуваат ***регионалните патишта***, што заедно со локалните категоризирани патишта ќе ја сочинуваат патната мрежа на Републиката.

Динамиката за реализација на мрежата, што ќе овозможи целосно опслужување на Републиката, ќе биде во функција на сообраќајните потреби (очекуваниот обем на сообраќајот), потребите за интеграција во европскиот патен систем, како и економската моќ на државата, а трасите на меѓународните и магистралните патишта, задолжително ќе поминуваат надвор од населените места и се предлага да се решаваат со денивелирано вкрстосување со останатата патна мрежа.

При планирање да се почитува Законот за јавни патишта („Службен весник на Република Македонија" број 84/08, 52/09, 114/09, 124/10, 23/11, 53/11, 44/12, 168/12, 163/13, 187/13, 39/14, 42/14, 166/14, 44/15, 116/15, 150/15, 31/16, 71/16 и 163/16).

При планирање да се почитува заштитна зона на патот, согласно Законот за јавни патишта („Службен весник на Република Македонија" број 84/08, 52/09, 114/09, 124/10, 23/11, 53/11, 44/12, 168/12, 163/13, 187/13, 39/14, 42/14, 166/14, 44/15, 116/15, 150/15, 31/16, 71/16 и 163/16).

Железнички сообраќај: Концепцијата за развој на **железничкиот систем** базира на потребата за модернизација и проширување на железницата во целина, како и поврзување на железничката мрежа на Републиката со соодветните мрежи на Република Бугарија и Република Албанија.

Железничката мрежа на Републиката, во планскиот период, треба да ја сочинуваат: магистрални железнички линии од меѓународен карактер, регионални линии и локални линии.

Магистрални железнички линии од меѓународен карактер:

- СР- Табановце-Скопје-Гевгелија-ГР 213,5 km
- СР - Блаце-Скопје 31,7 km
- СР -Кременица-Битола-Велес 145,6 km
- БГ -Крива Паланка-Куманово 84,7 km
- АЛ-Струга-Кичево-Скопје 143,0 km

Покрај постојните врски Табановце и Блаце на север, односно Гевгелија и Кременица на југ, ќе се изврши и соодветно поврзување на исток кон Република Бугарија, односно на запад кон Република Албанија, со што ќе се овозможи целосно интегрирање на македонскиот железнички систем со соодветните системи на соседните држави.

Во планскиот период меѓудругото, се очекува развој на интегралниот транспорт, односно техничко-технолошкото доопремување на Македонските железници за извршување на задачите и за вклучување во меѓународниот сообраќај, што е во согласност со стратегијата на развојот на железничкиот сообраќај и со реалните можности на Република Северна Македонија.

Според Просторниот план на Република Македонија, железничката мрежа релевантна за предметниот простор е во групата на магистрални железнички линии од меѓународен карактер:

- **СР- Табановце-Скопје-Гевгелија-ГР 213,5 km**

Воздушен сообраќај: Воздушните патишта во Државата се интегрален дел од европската мрежа на воздушни коридори со ширина од 10 наутички милји во кои контролирано се одвиваат прелетите над територијата на државата.

Примарната аеродромска мрежа во Државата треба да ја сочинуваат вкупно 4 аеродроми за јавен воздушен сообраќај, и тоа во Скопје, Охрид, Струмица и Битола. Аеродромот во Скопје е оспособен за прием и опрема на интерконтинентални авиони, аеродромот во Охрид е реконструиран во повисока-II категорија, а новите аеродроми што се предвидуваат во Струмица и Битола се предвидени да бидат со доминантна намена за карго транспорт на стоки.

Секундарната аеродромска мрежа се предлага да ја сочинуваат сегашните 5 реконструирани и технички доопремени спортски аеродроми и вкупно 15 аеродроми за стопанска авијација, од кои 7 нови. Покрај тоа треба да се уредат и

околу 20 терени за дополнителен развој на воздухопловниот спорт и туризам во согласност со меѓународните прописи за ваков вид на аеродроми.

Радиокомуникациска и кабелска електронско комуникациска мрежа

Радиокомуникациска мрежа е јавна електронска комуникациска мрежа со која се обезбедува емитување, пренос или прием на знаци, сигнали, текст, слики и звуци или други содржини од каква било природа преку радиобранови. Основни елементи на примопредавателниот систем се: антените, антенските столбови, водови, засилувачи и друго.

Јавните електронски комуникациски мрежи треба да се планираат, поставуваат, градат, употребуваат и слично под услови утврдени со Законот за електронските комуникации, прописите донесени врз основа на него, прописите за просторно и урбанистичко планирање и градење, прописите за заштита на животната средина, нормативите, прописите и техничките спецификации содржани во препораките на Европската Унија.

Изложеноста на јавноста на нејонизирачко електромагнетно зрачење со пуштањето во работа на антенски систем не треба да ги надминува вредностите пропишани со Упатството за гранични вредности при изложеност на нејонизирачко зрачење издадено од Меѓународна комисија за заштита од нејонизирачко зрачење (ICNIRP – International Commission on Non-Ionizig Radiation Protection). Агенцијата за електронски комуникации врши контрола со мерење на нејонизирачкото електромагнетно зрачење, со цел да ја утврди усогласеноста на антенските системи со граничните вредности.

Оператори на мобилната телефонија во Републиката се: М-Телеком, А1 Македонија, Телекабел и Лајкамобајл. Тие во своите секојдневни развојни активности вршат:

- Квалитетно мрежно покривање со мобилен сигнал на:
  - региони, општини, населени места,
  - подрачја од јавен интерес (културно-историски, спортски, стопански, индустриски, погранични зони и др.),
  - сообраќајна и транспортна инфраструктура.
- Подготовка на проекти за развој на мрежата согласно постоечката инфраструктура на теренот.
- Усогласување на развојните планови со одделни институции на државата (министерства, управи и сл.).

Целиот овој регион, покриени е со сигнал на мобилна телефонија на мобилните оператори.

Кабелска електронска комуникациска мрежа

Кабелска електронска комуникациска мрежа се користи за дистрибуција на јавни електронски комуникациски услуги до крајниот корисник. Пристапниот дел на мрежата е изграден од кабли (од бакарни парици, коаксијални, хибридни коаксијално-оптички и/или оптички) и придружни дистрибутивни и изводни точки: канали, цевки, кабелски окна/шахти, надворешни ормари и др.

Јавната кабелска електронска комуникациска мрежа и придружните средства треба да се планираат, проектираат, поставуваат и градат на начин кој

нема да ја попречува работата на другите електронски комуникациски мрежи и придружни средства, како ни обезбедувањето на другите електронски комуникациски услуги.

Изградбата на јавните електронски комуникациски мрежи и придружни средства треба да обезбеди:

- заштита на човековото здравје и безбедност,
- заштита на работната и животната средина,
- заштита на просторот од непотребни интервенции,
- заштита на инфраструктурата на изградените јавни електронски комуникациски мрежи,
- унапредување на развојот и поттикнување на инвестиции во јавните електронски комуникациски мрежи со воведување на нови технологии и услуги, а особено со воведување на следни генерации на јавни електронски комуникациски мрежи.

АД “Македонски Телекомуникации” и останатите оператори за своите корисници обезбедуваат широк опсег на услуги како што се: говорни услуги (вклучувајќи услуги со додадена вредност), услуги за пренос на податоци, пристап до Интернет, мобилни комуникациони услуги, јавни говорници и др. Комуникациските услуги се обезбедуваат врз основа на добро воспоставената електронска комуникациска мрежа со примена на најсовремени технологии.

Телефонските корисници во ова подрачје во електронско комуникацискиот сообраќај приклучени се преку телефонската централа во Куманово.

Операторите на јавна кабелска електронска комуникациска мрежа треба да обезбедат можност за широкопојасен пристап до услуги (broadband) со големи брзини на: 100% од домаќинствата покриени со мрежата на операторот со можност за пристап до јавната комуникациска мрежа со брзина на пренос од 30 Mbps и најмалку 50% од домаќинствата покриени со мрежата на операторот со можност за пристап до јавната комуникациска мрежа со брзина на пренос од 100 Mbps.

Покрај автопатот М-1 поставен е оптички телефонски кабел за остварување на електронско комуникацискиот сообраќај кон Србија, заради што при изработка на урбанистичката и проектна документација треба да се почитуваат позитивните закони и правилници.

Индустрија

Развојот на индустријата по одделните општини, особено помалите, се очекува да се остварува со градба на мали, флексибилни капацитети.

Врз овие основи, во наредниот период, индустриското производство се очекува да биде застапено во сите општини и да остварува растеж кој ќе придонесе за зголемување на вработувањето, подобрување на условите за живеење на граѓаните на поширокиот простор на земјата.

Изградбата на предвидената бензинска пумпна станица со придружни и услужни објекти на магистрален пат М1 (А1-Е75) на м.в. Чешма, КО Агино Село, Општина Куманово на површина од 2,43 ha, ќе има посредно влијание, помеѓу другото и на развојот на индустријата, од причина што транспортот е битен фактор за развој на производните дејности во смисла на обезбедување повисока организација и интеграција на индустриските зони и комплекси, а

бензинската станица како функција директно влијае врз квалитетот на транспортот преку услугите кои му ги обезбедува.

Факторите за развој како што е инфраструктурата, прометните врски, пазарот и другите расположиви ресурси, овозможуваат остварување на определбите предвидени со Просторниот план на Р.Македонија за дисперзија на индустријата во планскиот период и за локација на индустриските капацитети во просторот околу градовите и општо во поширокиот рурален простор. При тоа треба да се има во предвид една од најзначајните определби во планскиот просторен развој на индустријата, а тоа е почитување и примена на принципите на заштита на животната средина.

Заштита на животната средина

Анализата на влијанијата врз животната средина, како превентива, има за цел да ги идентификува можните проблеми, да ги рационализира трошоците и да направи оптимален избор на мерките за заштита на животната средина. За разлика од "пасивниот" пристап, со кој се применуваат заштитни мерки по настанатиот проблем, што претставува финансиско оптоварување на производителите, давачите на услуги и општеството во целост, превентивната заштита на животната средина се трансформира во елемент на развој и појдовна основа за глобалното управување со животната средина засновано на принципите на одржливиот развој. Одржувањето на континуитет во следењето на состојбите во медиумите и областите на животната средина, дава претстава за трендот на промени кои настанале во текот на подолг временски период на анализираното подрачје, како основа за планирање и предвидување на промените кои би можело да се очекуваат во животната средина во временската рамка на која се однесува планскиот документ.

Можни закани по животната средина од предвидените за изградба на бензинска пумпна станица со придружни и услужни објекти на магистрален пат М1 (А1-Е75), КО Агино Село, Општина Куманово се: загадувачки материи од издувни гасови од моторните возила кои ќе ги опслужува станицата, загадувачки материи кои се емитираат при точење на горивата, инцидентно истекување на гориво од резервоарите и зголемено ниво на бучава во непосредната околина.

Со цел да се обезбеди заштита и унапредување на животната средина при изградбата на бензинска пумпна станица со придружни и услужни објекти на магистрален пат М1 (А1-Е75), КО Агино Село, Општина Куманово, потребно е да се почитуваат одредбите пропишани во законската регулатива од областа на заштита на животната средина и подзаконските акти донесени врз нивна основа.

Концептот за просторен развој на анализираното подрачје предвидува мерки за намалување на негативните влијанија од реализација на планските решенија врз медиумите и областите во животната средина:

– Да се внимава да не дојде до искористување на земјиштето на начин и обем со кој би се загрозиле неговите природни вредности;

- Да се следи и контролира присуството на загадувачки материи во воздухот со цел да се одржи квалитетот на воздухот во граници на дозволените нивоа на емисии;
- Разделниот заштитен појас кој треба да се постави помеѓу работ на коловозот на сообраќајницата и бензинската пумпна станица, да се засади со зеленило, со цел да се намали нивото на бучава од сообраќајот. При изборот на вегетацијата да се даде приоритет на видовите со висок биоакумулативен капацитет за загадувачки материи во воздухот и почвата;
- Да се употребуваат сепаратори - маслофаќачи за собирање на површинските води од кругот на објектот;
- Да се предвидат соодветни технички зафати за пречистување на отпадните води и да се контролира квалитетот на пречистените отпадни води пред испуштање во најблискиот реципиент, со цел да се усогласат вредностите на концентрацијата на материите присутни во пречистената отпадна вода со пропишаните гранични вредности на максимално дозволените концентрации на материите присутни во реципиентот;
- Организирано управување со отпадот со цел да се минимизира негативното влијание врз животната средина, животот и здравјето на луѓето;
- Создавачот и/или поседувачот на отпадни материи и емисии ги сноси сите трошоци за санација на евентуално предизвиканите нарушувања во животната средина.

Заштита на природното наследство

Од областа на **заштита на природата** *(природното наследство, природните реткости и биолошката и пределската разновидност)*, предметната документација треба да се усогласи со Просторниот план на Република Македонија, врз основа на режимот за заштита, ќе се организира распоред на активности и изградба на објекти кои ќе се усогласат со барањата кои ги поставува одржливото користење на природата и современиот третман на заштитата.

Особено внимание при заштита на природата, треба да се посвети на начинот, видот и обемот на изградбата што се предвидува во заштитените простори за да се одбегнат или да се надминат судирите и колизиите со инкомпатибилните функции. За таа цел е неопходно почитување на следните принципи:

- Оптимална заштита на просторите со исклучителна вредност;
- Зачувување и обновување на постојната биолошка и пределска разновидност во состојба на природна рамнотежа;
- Обезбедување на одржливо користење на природното наследство во интерес на сегашниот и идниот развој, без значително оштетување на деловите на природата и со што помали нарушувања на природната рамнотежа;
- Спречување на штетните активности на физички и правни лица и нарушувања во природата како последица на технолошкиот развој и извршување на дејности, односно обезбедување на што поповолни услови за заштита и развој на природата;

- Рационална изградба на инфраструктурата;
- Концентрација и ограничување на изградбата;
- Правилен избор на соодветна локација.

Согласно Законот за заштита на природата („Службен весник на Република Македонија" број 67/04, 14/06, 84/07, 35/10, 47/11, 148/11, 59/12, 13/13, 163/13, 41/14, 146/15, 39/16, 63/16, 113/18 и 151/21) и Законот за животна средина („Службен весник на Република Македонија" број 53/05, 81/05, 24/07, 159/08, 83/09, 48/10, 124/10, 51/11, 123/12, 93/13, 187/13, 42/14, 44/15, 129/15, 192/15, 39/16 и 99/18) потребно е внесување на мерки за заштита на природата при планирањето и уредувањето на просторот и истите треба строго да се почитуваат.

Согласно Студијата за заштита на природното наследство, изработена за потребите на Просторниот план на Република Македонија, на просторот кој е предмет на разработка за изградба на бензинска пумпна станица со придружни и услужни објекти на магистрален пат М1 (А1-Е75), КО Агино Село, Општина Куманово, нема регистрирано ниту евидентирано природно наследство.

Доколку при изработката на предметната документација или при уредување на просторот се дојде до одредени нови сознанија за природно наследство кое би можело да биде загрозено со урбанизацијата на овој простор, потребно е да се предвидат мерки за заштита на природното наследство:

- Утврдување на границите и означување на сите објекти кои би можеле да бидат предложени и прогласени како природно наследство;
- Забрана за вршење на какви било стопански активности кои не се во согласност со целите и мерките за заштита утврдени со правниот акт за прогласување на природното добро или Просторниот план за подрачје со специјална намена;
- Магистралната и останатата инфраструктура (надземна и подземна) да се води надвор од објектите со природни вредности, а при помали зафати потребно е нејзино естетско вклопување во природниот пејзаж;
- Воспоставување на мониторинг, перманентна контрола и надзор на објектите со природни вредности и преземање на стручни и управни постапки за санирање на негативните појави;
- Воспоставување на стручна соработка со соодветни институции во окружувањето;
- Почитување на начелата за заштита на природата согласно Законот за заштита на природата.

Заштита на културното наследство

Во своето милениумско постоење, човековата цивилизација од праисторијата до денес, на територија на Република Македонија, оставила значајни траги од вонредни културни, историски и уметнички вредности кои го потврдуваат постоењето, континуитетот и идентитетот на македонскиот народ на овие простори.

Просторниот аспект на недвижното културно наследство е предмет на анализа во корелација со долгорочната стратегија на економски, општествен и

просторен развој, односно стратегија за зачувување и заштита на тоа наследство во услови на пазарно стопанство.

Републичкиот завод за заштита на спомениците на културата, за потребите на Просторниот план на Републиката, изготви Експертен елаборат за заштита на недвижното културно наследство во кој е даден Инвентар на недвижното културно наследство од посебно значење.

Инвентарот содржи список на регистрирани и евидентирани недвижни културни добра, што подразбира список на недвижните предмети со утврдено својство споменик на културата, односно на недвижните предмети за кои основано се претпоставува дека имаат споменично својство. Тоа се: археолошки локалитети, цркви, манастири, џамии, бањи, безистени, кули, саат кули, турбиња, мавзолеи, конаци, мостови, згради, куќи, стари чаршии, стари градски јадра и други споменици со нивните имиња, локации, блиските населени места, период на настанување и општините во кои се наоѓаат спомениците.

Согласно постоечката законска регулатива, видови на недвижно културно наследство се: споменици, споменични целини и културни предели.

На територијата на катастарската општина Агино Село евидентирани се следните недвижни споменици на културата (Експертен елаборат):

1. *Археолошки локалитет "Мала Сарајлија", Агино Село, неолит,железен и римски период;*
2. *Археолошки локалитет "Романовско Поле", Агино Село, праисторија и римски период;*

Во Археолошката карта на Република Македонија, која ги проучува предисториските и историските слоеви на човековата егзистенција, од најстарите времиња до доцниот среден век, на анализираното подрачје евидентирани се следните локалитети:

КО Агино Село: Мало Сарајлија,населба од неолит и од римско време(викус);Романовско Поле,населба од железно и од римско време.

Според Просторниот план на Р.Македонија, најголем број на цели се однесуваат на третманот и заштитата на културното наследство во плановите од пониско ниво.

При изработка на планска документација од пониско ниво, да се утврди точната позиција на утврдените *локалитети со културно наследство* и во таа смисла да се применат плански мерки за заштита на недвижното наследство:

- задолжителен третман на недвижното културно наследство во процесот на изработката на просторните и урбанистичките планови од пониско ниво заради обезбедување на плански услови за нивна заштита, остварување на нивната културна функција, просторна интеграција и активно користење на спомениците на културата за соодветна намена, во туристичкото стопанство, во малото стопанство и услугите, како и во вкупниот развој на државата;
- планирање на реконструкција, ревитализација и конзервација на најзначајните споменички целини и објекти и организација и уредување на контактниот, околниот споменичен простор заради зачувување на нивната културно - историска димензија и нивна соодветна презентација;

– измена и дополнување на просторните и урбанистичките планови заради усогласување од аспект на заштитата на недвижното културно наследство.

Културното недвижно наследство во просторните и урбанистички планови треба да се третира на начин кој ќе обезбеди негово успешно вклопување во просторното и организационо ткиво на градовите и населените места или пошироките подрачја и потенцирање на неговите градежни, обликовни и естетски вредности.

Туризам и организација на туристички простори

Туризмот и угостителството со својата основна функција-прифаќање, сместување и истовремено задоволување на голем број разновидни барања и желби на туристите, влијае врз вкупната економија и развојот на одредена средина, а исто така има изразено влијание и врз просторот во кој ја извршува својата дејност. Туризмот со своето мултиплицирано влијание во процесот на стопанисување, посредно и непосредно, ги вклучува и другите гранки и дејности во вкупната понуда на туристичкиот пазар. Ова пред сé, се однесува на угостителството, трговијата, сообраќајот, занаетчиството, здравството и на разни други видови услуги. Исто така, преку туризмот се нудат и се продаваат нематеријални вредности, како што се: разни информации, обичаи, фолклор, забава, спортско-рекреативни активности и слично.

Врз основа на комплексно согледаните природни и создадени услови и ресурси по обем, квалитет, распространетост или уникатност, функционалност, атрактивност и степен на активираност, на територијата на Р. Македонија како посебни целини може да се издвојат следните видови на туристички потенцијали: водените површини, планините, бањите, целините и добрата со природно и културно наследство, транзитните туристички правци, градските населби, ловните подрачја и селата.

Согласно со основните долгорочни цели, концептот и критериумите за развој и организација на туристичката понуда, во Р. Македонија се дефинирани вкупно 10 туристички региони со 54 туристички зони.

Предметната локација припаѓа на Скопско - Кумановски туристички регион со утврдени 8 туристички зони и 17 туристички локалитети. Низ ова подрачје минува Транзитен туристички коридор којшто е од меѓународно значење.

Заштита од воени разурнувања, природни и техничко-технолошки катастрофи

Согласно Просторниот план на Република Македонија, **предметната локација за која се наменети условите за планирање на просторот за изградба на бензинска пумпна станица со придружни и услужни објекти на магистрален пат М1 (А1-Е75), м.в. Чешма КО Агино Село, Општина Куманово, се наоѓа во простори со висок степен на загрозеност од воени дејства.** Тоа се простори кои во случај на војна би се нашле во зафатот на стратегиските насоки на нападот на агресорот. Истовремено тоа се насоки кои се совпаѓаат со природните комуникациски коридори во кои се сконцентрирани најразвиените физички структури и се со најгуста населеност. Оттука во случај на војна во овие простори

може да се очекува висок степен на повредливост на физичките структури, луѓето и материјалните добра.

Согласно со Законот за заштита и спасување, **задолжително треба да се применуваат мерките за заштита и спасување кои опфаќаат урбанистичко-технички и хуманитарни мерки.**

Согласно Законот за заштита и спасување („Службен весник на Република Македонија" број 93/12 - пречистен текст, 41/14, 129/15, 71/16, 106/16 и 83/18), мерките за заштита и спасување задолжително се применуваат во процесот на планирање и уредување на просторот и проектирање и изградба на објектите, на начин кој го уредува Владата со подзаконски акт.

Засолнувањето опфаќа планирање, изградба, одржување и користење на јавните засолништа, одржување и користење на изградените засолништа и на другите заштитни објекти за заштита на населението, материјалните добра и културното наследство на Републиката. Јавните засолништа се планираат согласно со програмата на Владата за мерките за заштита и спасување и програмата на единиците на локалната самоуправа за мерките за заштита и спасување, а истите се вградени во урбанистичките планови.

Јавните засолништа според отпорноста се градат како засолништа за основна заштита, во согласност со техничките нормативи за изградба на јавни засолништа што ги донесува директорот на Дирекцијата.

Државата има обврска за изградба на јавни засолништа само во случај на исклучително загрозени објекти што ќе ги утврди Дирекцијата врз основа на геолошко- хидролошките и сеизмичките карактеристики на земјиштето и на капацитетот на задоволување на потребите за засолнување. Единиците на локалната самоуправа имаат обврска да градат јавни засолништа со кои ќе ги задоволат потребните капацитети за засолнување на луѓето, материјалните добра и културното наследство на своето подрачје.

Начинот на изградба на јавните засолништа и одржувањето и користењето на веќе изградените засолништа и други заштитни објекти и определување на потребниот број на засолнишни места со уредба ги уредува Владата.

Сеизмичките појави - земјотресите се доминантни природни непогоди во Државата, кои можат да имаат катастрофални последици врз човекот и природата. Присутни се низ вековите, на десет сеизмички жаришта во земјата или во нејзината поблиска и поширока околина. Земјотресите со умерени магнитуди (M<6,0) можат да предизвикаат сериозни разурнувања, бидејќи традиционално градените објекти, особено во руралните средини, не можат да ги издржат овие земјотреси без значителни оштетувања. Историските податоци покажуваат дека силните земјотреси генерирани на територијата на државата се проследени и со појава на колатерални хазарди (ликвификација, одрони, свлечишта, пукнатини, раседници, померувања), со доминантни одрони и свлечишта, што уште повеќе ги зголемува негативните последици на земјотресите.

Во досегашниот просторен развој на Републиката, природните богатства, географските, морфолошките и другите погодности имале доминантно влијание врз изградбата и уредувањето на нејзината територија, без оглед на присутните сеизмички ризици. Тоа создава конфликтна ситуација во која најголемите градови,

најголем број на населението, индустриските капацитети и најзначајните комуникации, како што се коридорите север - југ и исток - запад, се лоцирани во зоните со најголема сеизмичност (интензитет од VII – X степени на МКС -64).

Локацијата за која се наменети условите за планирање на просторот се наоѓа во зона со **VIII степени по Меркалиевата скала на очекувани земјотреси.**

Намалување на сеизмичкиот ризик може да се изврши со задолжителна примена на нормативно - правна регулатива, со која се уредени постапките, условите и барањата за постигнување на технички конзистентен и економски одржлив степен на сеизмичка заштита, кај изградбата на новите објекти.

Во инвестиционите проекти треба да се разработат мерките за заштита на човекот, материјалните добра и животната средина од природни катастрофи.

Неопходно е перманентно ажурирање на плановите за заштита од елементарни непогоди, кои согласно законските обврски постојат за целата територија на државата, поради присутниот сеизмички хазард, како и изложеноста на други природни катастрофи. Со реализација на наведените приоритети се создаваат реални услови за успешна инженерска превенција и намалување на сеизмичкиот ризик на територијата на целата Држава, односно за ефикасен менаџмент на ефектите и вонредните состојби предизвикани од силните сеизмички сили.

За успешно функционирање **на заштитата од природни и елементарни катастрофи** во процесот на урбанистичко планирање потребно е да се преземат соодветни мерки за **заштита од пожари**, односно евентуалните човечки и материјални загуби да бидат што помали во случај на пожари.

Во однос на диспозицијата на противпожарната заштита, предметната локација во случај на пожар ќе ја опслужуваат противпожарни единици од **градот Куманово.**

Во процесот на планирање потребно е да се води сметка за конфигурацијата на теренот, степен на загрозеност од пожари и услови кои им погодуваат на пожарите: климатско-хидролошките услови, ружата на ветрови и слично кои имаат влијание врз загрозеност и заштита од пожари.

Заради поуспешна заштита во урбанистички планови се превземаат низа мерки за отстранување на причините за предизвикување на пожари, спречување на нивното ширење, гаснење и укажување помош при отстранување на последиците предизвикани со пожари, кои се однесуваат на:

- изворите за снабдување со вода, капацитетите на водоводната мрежа и водоводните објекти кои обезбедуваат доволно количество вода за гаснење на пожари;
- оддалеченоста меѓу зоните предвидени за станбени и јавни објекти и зоните предвидени за индустриски објекти и објекти за специјална намена за сместување лесно запаливи течности, гасови и експлозивни материи;
- широчината, носивоста и проточноста на патиштата со кои ќе се овозможи пристап на противпожарни возила до секој објект и нивно маневрирање за време на гаснење на пожарите.

Заштитата од пожари опфаќа мерки и дејности од нормативен, оперативен, организационен, технички, образовно-воспитен и пропаганден карактер, кои се

уредени со Законот за заштита и спасување, како и Уредбата за спроведување на заштитата и спасувањето од пожари.

При појава на природни стихии, како што се **поплавите**, секое организирано општество превзема активни и пасивни мерки за организирана одбрана.

Појавата на **поплави** првенствено е поврзана со природните езера и хидрографската мрежа, но најчестиот вид на поплави и најголемата опасност од нив, сепак, доаѓа од поројните водотеци. Согласно со ова за донесување на брзи, исправни и ефикасни одлуки неопходно е да се располага со:

- однапред разработен план;
- сигурни информации за состојбата во загрозеното подрачје;
- сигурни прогностички информации за очекуваните сосотојби;

Од метеоролошки појави со карактеристики на елементарни непогоди се манифестираат појавата на **град, луњени ветрови и магли**.

Едно од можните и неопходно потребни превентивни мерки за заштита од **техничко - технолошки катастрофи** е планирањето, кое преку осознавање и анализа на состојбите и опасностите од можните инциденти, во одржувањето на инсталациите и опремата, треба да создаде прифатлив однос кон животната средина.

Потребна е доследна примена на основните методолошки постапки за планирање и уредување на просторот:

- оценка на состојбите на природните компоненти на животната средина и степенот на загрозеност од појава на технички катастрофи;
- оценка на оптовареноста на просторот со технолошки системи со одредено ниво на ризик;
- анализа на меѓусебната зависност на природните услови и постојните технолошки системи;
- дефинирање на нивото на постојниот ризик при редовна секојдневна работа на технолошките системи и при појавата на инцидентни случаи;
- процена на загрозеноста на луѓето и материјалните добра;
- утврдување на критериумите за избор на оптимална варијанта на заштита врз основа на проценетиот степен на загрозеност.
- Со примена на оваа методолошка постапка може де се очекува остварување на следните основни цели за заштита од техничко-технолошки катастрофи:
- максимално усогласување и користење на просторот од аспект на заштита во рамките на просторните можности;
- вградување на мерките на кои се заснова организацијата на заштита и спасување на човечките животи и материјалните добра од техничко-технолошки катастрофи во определувањето на намената на просторот;
- интегрирање на елементите на загрозеноста на прашањата врзани со заштитата на животната средина.

Заради постигнување на целосна заштита на луѓето, материјалните добра и потесната и поширокатa животна средина постојат три нивоа на преземање на сигурносни, превентивни мерки:

Прво ниво: ги вклучува сите мерки кои се преземаат во одржувањето на опремата и инсталациите, заради сигурно користење на опасни материјали во технолошките процеси и одбегнување на технолошки катастрофи.

Второ ниво: се однесува на сите мерки кои треба да обезбедат ограничување на емисијата како последица од пожар, експлозија или ослободување на хемикалии, што може да се случи во околности на поголеми индустриски акциденти.

Трето ниво: вклучува мерки кои се преземаат за заштита на животната средина во смисла на ограничување на ефектите од емисија на опасни материи, или последици од пожар и експлозии.

При изработката на плановите од пониско ниво треба да се има предвид следното:

- Потребата од оформување на системот на евиденција и анализа на технолошките акциденти, компатибилен на системот МАРС на Европската унија, како база за евиденција на опасни материјали, присутни во технолошките постројки и можни причини на катастрофи.
- Потребата од предвидување на превентивни мерки од страна на стопанските субјекти за спречување на технолошки катастрофи, базирани врз анализата на однесувањето на исти или слични постројки.
- Изработка на соодветни планови и програми за заштита на населението и едукација и тренинг на персоналот во случај на евентуална техничка катастрофа.

Насоки за потребата од спроведување на Стратегиска оцена на влијанието врз животната средина

Во процесот за проценка на влијанието на плановите, стратегиите и програмите врз животната средина и врз здравјето на луѓето (Стратегиска оцена на влијанието врз животната средина-СОВЖС), покрај проценката на влијанијата се предвидуваат и мерки кои имаат за цел заштита на животната средина од сите можни влијанија и тоа уште во процесот на планирање и донесување одлуки за одредени стратегии, планови и програми, т.е. плански документи. Преку навремено спроведување на постапката за СОВЖС се обезбедува идентификување на потенцијалните позитивни и негативни влијанија од реализацијата на планскиот документ врз животната средина, а исто така се дефинираат и алтернативи и можни мерки за спречување, намалување и ублажување на негативните влијанија врз сите елементи на животната средина.

СОВЖС се подготвува во согласност со националната легислатива и одредбите од друга релевантна меѓународна легислатива, која е инкорпорирана во националната, во форма на законски и подзаконски акти и Конвенции, кои се ратификувани од страна на Република Северна Македонија со посебни закони.

Целта на СОВЖС постапката е да се процени дали планскиот документ е во согласност со поставените цели за животна средина на национално и меѓународно ниво. Целите на стратегиската оцена на влијанието врз животната средина се прикажани преку статусот на: населението, социо-економски развој, човековото

здравје, воздухот, климатските промени, водата, почвата, природното и културното наследство и материјалните добра.

Најдобро е процесот на стратегиска оцена на влијанието на планскиот документ да се одвива паралелно со развојот на планскиот документ, со цел навремено да се земат во предвид целите на животната средина при дефинирање на целите на самиот плански документ.

Постапката за сратегиска оцена на влијанието врз животната средина се спроведува во неколку фази, од кои првата е ***Утврдување на потреба од спроведување на СОВЖС*** (дали планскиот документ ќе има значителни влијанија врз животната средина) согласно со Уредбата за стратегиите, плановите и програмите, вклучувајќи ги и промените на тие стратегии, планови и програми, за кои задолжително се спроведува постапка за оцена на нивното влијание врз животната средина и врз животот и здравјето на луѓето. Оваа фаза претставува изготвување на Одлуката за спроведување или неспроведување на СОВЖС. Органот кој го подготвува планскиот документ е должен да донесе Одлука за спроведување или Одлука за не спроведување на стратегиска оцена во која се образложени причините за спроведувањето, односно не спроведувањето согласно со критериумите врз основа на кои се определува дали еден плански документ би можел да има значително влијание врз животната средина и врз здравјето на луѓето.

Влијанијата, кои се претпоставува дека може да произлезат со имплементација на оваа предметна документација, може да се разгледуваат од аспект на негативни влијанија и од аспект на идни бенефиции, односно позитивни влијанија, како и генерални мерки за заштита, намалување и ублажување на негативние влијанија се следните:

- Изградбата на бензинска пумпна станица со придружни и услужни објекти, во рамките на предвидениот опфат, се очекува да предизвика позитивни импулси и ефекти врз целото непосредно опкружување од аспект на повисока организација, инфраструктурна опременост и уреденост на просторот, социо-економски развој.
- Со имплементација на предметната документација ќе има и негативни влијанија врз животната средина, во текот на подготвителните активности заради реализацијата на земјените работи и употреба на градежна механизација. Влијанијата што ќе се јават во фаза на градба (емисии на штетни материи во воздухот, можни штетни влијанија врз почвата (директни и индиректни), емисии на бучава, отпад и влијанија врз флората и фауната), ќе бидат локални и со ограничен временски рок.
- Влијанијата кои ќе се јават во фазата на експлоатација се нарушување на квалитетот на воздухот, водите и почвата како резултат на емисија на загадувачки материи, зголемени нивоа на бучава и вибрации и несоодветно управување со отпадот. Мерки за заштита од овие влијанија се наведени во секторската област: заштита на животната средина.

- Неопходно е воспоставување и почитување на ефикасна контрола на користењето и уредувањето на земјиштето и утврдување на нормите и стандардите за градба. Меѓу приоритетните определби на Просторниот план е заштитата на земјоделското земјиште, а особено стриктното ограничување на трансформацијата на земјиштето од I-IV бонитетна класа за неземјоделско користење, како и зачувување на квалитетот и природната плодност на земјиштето.
- Планскиот опфат нема конфликт со постојните и планирани енергетски водови, радиокомуникациски и кабелски електронско комуникациски мрежи.
- Просторот кој е предмет на разработка за изградба на бензинска пумпна станица со придружни и услужни објекти, нема регистрирано ниту евидентирано природно наследство. Доколку при изработка на планската документација или при уредување на просторот се дојде до одредени нови сознанија за природно наследство кое би можело да биде загрозено со урбанизацијата на овој простор, потребно е да се предвидат соодветни мерки за заштита на природното наследство согласно со законската регулатива.
- Во делот за заштита на културното наследство, истото е наведено на ниво на катастарска општина, поради што при изработка на планска документација потребно е да се утврди дали на предметната локација има културно наследство и во таа смисла да се применат соодветните плански мерки за заштита на истото и да се постапи во согласност со постоечката законска регулатива.
- Со имплементацијата на проектот не постои можност за појава на прекугранични влијанија, ниту во фазата на градба, ниту во фазата на експлоатација, поради доволната оддалеченост на предвидениот опфат од границите на Државата.
- Мерки за ублажување на негативните влијанија од евенуални несреќи и хаварии се наведени во секторската област: Заштита од воени разурнувања, природни и техничко-технолошки катастрофи.

При донесувањето на Одлука за спроведување или Одлука за не спроведување на стратегиска оцена за предметната документација за изградба на бензинска пумпна станица со придружни и услужни објекти на магистрален пат М1, КО Агино Село, Општина Куманово, задолжително да се земат во предвид претходно наведените забелешки, како и забелешките од секторските области опфатени со Просторниот план на Република Македонија.

Усогласување на планската документација со Просторниот план

Сите активности во просторот треба **да се усогласат со насоките на Просторниот план на државата**, особено значителните и оние кои се однесуваат на планирањето и изградбата на:

- државните инфраструктурни системи (патишта, железници, воздушен сообраќај, телекомуникации);
- енергетските системи, енерговоди и поголеми водостопански системи;
- градежните објекти важни за Државата;
- капацитетите на туристичката понуда;
- стопанските комплекси и оние кои се однесуваат на поголеми концентрации (слободни економски зони);
- капацитетите за користење на природните ресурси.

Просторните планови на регионите и подрачјата од посебен интерес и урбанистичките планови се усогласуваат со Просторниот план на Републиката, особено во однос на следните елементи:

- намената и користењето на површините;
- мрежата на инфраструктура;
- мрежата на населби;
- заштитата на животната средина.

Насоките на Просторниот план на Републиката во однос на намената и користењето на површините се однесуваат на заложбата при изработката на урбанистичките планови, површините за сите урбани содржини треба да се бараат исклучиво на површини од послаби бонитетни класи (над IV категорија).

Посебни мерки и активности за остварување на рационалното користење и заштита на просторот, како и посебни интереси на просторниот развој се:

- Обезбедување на спроведување на постојните закони и прописи со кои се заштитува просторот, ресурсите и националното богатство и се организира и уредува просторот со цел за вкупен развој.
- Рационално користење на подрачјата за градба и нивно проширување или формирањето на нови врз база на критериумите за изготвување на соодветна планска документација.
- Насоките и критериумите за уредување на просторот надвор од градежните подрачја треба да се утврдат со помош на стручни основи и упатствата од ресорите на земјоделството, водостопанството, шумарството и заштитата на животната средина.
- Создавање на услови за лоцирање на мали стопански единици.

ЗАКЛУЧНИ СОГЛЕДУВАЊА

Условите за планирање на просторот се наменети за изградба на бензинска пумпна станица со придружни и услужни објекти на магистрален пат М1 (А1-Е75) на КП 252/1, 253, 254/1, и КП 255/1, м.в. Чешма, КО Агино Село, Општина Куманово.

Површината на планскиот опфат изнесува 2,43 ha и низ планскиот опфат поминува оптички кабел за кој имаме издадено услови за планирање на просторот за поставување на подземна мрежа со оптички кабел на подрачјето од Скопје-Куманово до граничен премин Табановце со техн.бр. Y13506.

Видот на планската документација да се усогласи со Законот за урбанистичко планирање и Правилникот за урбанистичко планирање.

Условите за планирање треба да претставуваат влезни параметри и насоки при планирањето на просторот и поставувањето на планските концепции и решенија по сите области релевантни за планирањето во соодветниот плански документ, обработени во "Просторниот план на Република Македонија".

Економски основи на просторниот развој

- При спроведувањето на стратегијата за организација и користење на просторот за економските дејности, решенијата во просторот треба да овозможат поголема атрактивност на просторот, заштита на природните и создадени ресурси и богатства, сообраќајно и информатичко поврзување, локациона флексибилност и почитување на објективните фактори на развојот.
- **Изградбата на предвидената бензинска пумпна станица со придружни и услужни објекти на магистрален пат М1 (А1-Е75) на м.в. Чешма, КО Агино Село, Општина Куманово на површина од 2,43 ha, ќе оствари удел во развојот на економските активности во локалната и национална економија и согласно определбите на Просторниот план на Р.Македонија треба да базира на законитостите на пазарната економија и примена на релевантната законска регулатива од областа на заштитата на животната средина, особено превенција и спречување на негативните влијанија врз животната средина.**
- **Една од планските определби утврдени со Просторниот план на Република Македонија е рационално користење на земјиштето заради што е неопходно пред започнување на сите активности да се утврди економската и општествена оправданост за зафаќање на предложената површина на локацијата со планираната намена на земјиштето.**

Користење и заштита на земјоделско земјиште

- Согласно просторниот план на Република Македонија просторот на РМ е поделен во **6 земјоделско стопански реони и 54 микрореони. Предметната локација припаѓа на Скопско-Кумановскиот земјоделско стопански реон со 14 микрореони.**

- При изработка на планската документација, неопходно е воспоставување и почитување на ефикасна контрола на користењето и уредување на нормите и стандарди за градба. Меѓу приоритетните определби на Просторниот план е заштитата на земјоделското земјиште, а особено стриктното ограничување на трансформацијата на земјиштето од I-IV бонитетна класа за неземјоделско користење, како и зачувување на квалитетот и природната плодност на земјиштето.

Водостопанство и водостопанска инфраструктура

- Во функционирањето на бензинската пумпна станица во употреба ќе бидат опасни супстанции: петрохемиски течности - сурова нафта, бензин, дизел гориво, гориво за греење и др. токсични супстанци кои можат да предизвикаат загадување на површинските и подземните води. За да се избегне емисија што би можела да влезе директно или индиректно во површинските или подземните води при изработката на планската документација и при нејзината реализација мора да се предвидат сите пропишани мерки за спречување и намалување на негативните последици врз животната средина.
- При депонирање или отстранување на некоја супстанца или вршење на некоја друга активност која може да предизвика испуштање на загадувачки материи во подземните води, претходно мора да се изврши испитување на хидрогеолошките услови на соодветната област и да се предвидат и спроведат сите неопходни технички мерки на претпазливост.
- Отпадните води пред да се испуштат во реципиентот мора да бидат подложени на третман на пречистување, односно да бидат доведени до квалитет према “Уредбата за категоризација на водотеците, езерата, акумулациите и подземните води”.
- При обезбедувањето на потребните количини на вода потребна е примена на мерки кои ќе овозможат квалитетно водоснабдување, но и заштита на водите преку: оформување и одржување на заштитни зони околу изворникот за водоснабдување, дефинирање на режимот на заштита во зоните, рационално користење на водите преку модернизација на водоснабдителната мрежа и синхронизирана изградба на водостопански објекти.
- Доколку при обезбедувањето на потребните количини на вода се користат подземни води експлоатацијата да биде врз основа на хидрогеолошки истражувања со што ќе се дефинира нивниот квантитетот и квалитет.
- На западната страна од планскиот опфат на бензинската пумпна станица минува водотек (Брзачки Поток) за кој при изработката на планската документација треба да се постапи согласно Законот за води.

Енергетика и енергетска инфраструктура

- **Постојниот магистрален гасовод на делницата Куманово-Скопје минува низ локацијата за изградба на бензинска пумпна станица со придружни и услужни објекти на магистрален пат М1 (А1-Е75), м.в. Чешма КО Агино**

Село, Општина Куманово заради што при изработка на урбанистичката и проектна документација треба да се почитуваат позитивните закони и правилници.

- Локацијата за изградба на бензинска пумпна станица со придружни и услужни објекти на магистрален пат М1 (А1-Е75), м.в. Чешма КО Агино Село, Општина Куманово нема конфликт со постојните и планирани преносни водови.
- За новопредвидените градби потребно е да обезбеди сигурно и непрекинато снабдување со електрична енергија со напон кој ќе биде во дозволените граници.

Урбанизација и мрежа на населби

- **Изградбата на бензинска пумпна станица со придружни и услужни објекти на магистрален пат М1 (А1-Е75), во м.в. Чешма КО Агино Село, Општина Куманово,** би требало да предизвика позитивни импулси и ефекти врз целото непосредно окружување од аспект на повисока организација, инфраструктурна опременост и уреденост на просторот и се разбира економски ефекти манифестирани преку привлекување на нова работна сила и вработување, доколку е базирана врз принципите на одржлив развој и се одликува со максимално почитување и вградување на нормативите и стандарди за заштита на животната средина.

Домување

- **Иницијативата за изградба на бензинска пумпна станица со придружни и услужни објекти на магистрален пат М1 (А1-Е75), во м.в. Чешма КО Агино Село, Општина Куманово, го поддржува концептот, кој нуди квалитетни услуги во функција на стопанскиот развој кој се базира на популацијата и станбениот фонд во населбите во непосредна близина.**

Јавни функции

- **Локацијата наменета за изградба на бензинска пумпна станица со придружни и услужни објекти на магистрален пат М1 (А1-Е75), во м.в. Чешма КО Агино Село, Општина Куманово, е надвор од урбаниот опфат на најблиската населба така што нема препораки и обврски за организација на јавни функции на локацијата, што значи дека се исклучени и можностите за било каков конфликт помеѓу два типа на јавни функции.**

Сообраќајна инфраструктура

- Според Просторниот план на Република Македонија, автопатската и магистрална патна мрежа релевантна за предметниот простор е:
- **А1 (М-1)** - (Граница со Србија-ГП Табановци-Куманово-Велес-Неготино-Демир Капија-Гевгелија-граница со Грција-ГП Богородица и делница Градско-Прилеп-врска со А3).

- **При планирање да се почитува Законот за јавни патишта** („Службен весник на Република Македонија" број 84/08, 52/09, 114/09, 124/10, 23/11, 53/11, 44/12, 168/12, 163/13, 187/13, 39/14, 42/14, 166/14, 44/15, 116/15, 150/15, 31/16, 71/16 и 163/16).
- **При планирање да се почитува заштитна зона на патот, согласно Законот за јавни патишта** („Службен весник на Република Македонија" број 84/08, 52/09, 114/09, 124/10, 23/11, 53/11, 44/12, 168/12, 163/13, 187/13, 39/14, 42/14, 166/14, 44/15, 116/15, 150/15, 31/16, 71/16 и 163/16).

Радиокомуникациска и кабелска електронско комуникациска мрежа

- Локацијата **за изградба на бензинска пумпна станица со придружни и услужни објекти на магистрален пат М1 (А1-Е75), м.в. Чешма КО Агино Село, Општина Куманово** нема конфликт со постојните и планирани радиокомуникациски и кабелски електронско комуникациски мрежи.
- Преку кабелските електронски комуникациски мрежи, на крајните корисници треба да им се обезбеди сигурен пренос на јавни електронски комуникациски услуги со задоволување на одредени општи и посебни услови за квалитет, во согласност со Законот за електронските комуникации и препораките за обезбедување на одредено ниво на квалитет на пренос.

Индустрија

- **Изградбата на предвидената бензинска пумпна станица со придружни и услужни објекти на магистрален пат М1 (А1-Е75) на м.в. Чешма, КО Агино Село, Општина Куманово на површина од 2,43 ha, ќе има посредно влијание, помеѓу другото и на развојот на индустријата, од причина што транспортот е битен фактор за развој на производните дејности во смисла на обезбедување повисока организација и интеграција на индустриските зони и комплекси, а бензинската станица како функција директно влијае врз квалитетот на транспортот преку услугите кои му ги обезбедува.**

Заштита на животната средина

- **Со цел да се обезбеди заштита и унапредување на животната средина при изградбата на бензинска пумпна станица со придружни и услужни објекти на магистрален пат М1 (А1-Е75), КО Агино Село, Општина Куманово, потребно е да се почитуваат одредбите пропишани во законската регулатива од областа на заштита на животната средина и подзаконските акти донесени врз нивна основа.**
- Да се внимава да не дојде до искористување на земјиштето на начин и обем со кој би се загрозиле неговите природни вредности.
- Да се следи и контролира присуството на загадувачки материи во воздухот со цел да се одржи квалитетот на воздухот во граници на дозволените нивоа на емисии.

- Разделниот заштитен појас кој треба да се постави помеѓу работ на коловозот на сообраќајницата и бензинската пумпна станица, да се засади со зеленило, со цел да се намали нивото на бучава од сообраќајот. При изборот на вегетацијата да се даде приоритет на видовите со висок биоакумулативен капацитет за загадувачки материи во воздухот и почвата.
- Да се употребуваат сепаратори - маслофаќачи за собирање на површинските води од кругот на објектот.
- Да се предвидат соодветни технички зафати за пречистување на отпадните води и да се контролира квалитетот на пречистените отпадни води пред испуштање во најблискиот реципиент, со цел да се усогласат вредностите на концентрацијата на материите присутни во пречистената отпадна вода со пропишаните гранични вредности на максимално дозволените концентрации на материите присутни во реципиентот.
- Организирано управување со отпадот со цел да се минимизира негативното влијание врз животната средина, животот и здравјето на луѓето.
- Создавачот и/или поседувачот на отпадни материи и емисии ги сноси сите трошоци за санација на евентуално предизвиканите нарушувања во животната средина.

Заштита на природно наследство

- **Согласно Студијата за заштита на природното наследство, изработена за потребите на Просторниот план на Република Македонија, на просторот кој е предмет на разработка за изградба на бензинска пумпна станица со придружни и услужни објекти на магистрален пат М1 (А1-Е75), КО Агино Село, Општина Куманово, нема регистрирано ниту евидентирано природно наследство.**
- Доколку при изработката на предметната документација или при уредување на просторот се дојде до одредени нови сознанија за природно наследство кое би можело да биде загрозено со урбанизацијата на овој простор, потребно е да се предвидат соодветни мерки за заштита на природното наследство согласно Законот за заштита на природата.

Заштита на културното наследство

- Согласно податоците од Експертниот елаборат за заштита на културното наследство и Археолошката карта на Република Македонија на подрачјето на катастарската општина Агино Село има евидентирани недвижни споменици на културата и археолошки локалитети.
- При изработка на планска документација од пониско ниво да се утврди точна локација на евидентираното културно наследство и во таа смисла да се применат соодветните плански мерки за заштита на истото.
- Доколку при изведување на земјаните работи се наиде на археолошки артефакти, односно дојде до откривање на материјални остатоци со културно-историска вредност, потребно е да се постапи во согласност со постоечката законска регулатива (Закон за заштита културното наследство - „Службен весник на Република Македонија" број 20/04, 115/07, 18/11, 148/11,

23/13, 137/13, 164/13, 38/14, 44/14, 199/14, 104/15, 154/15, 192/15, 39/16, 11/18,20/19), односно веднаш да се запре со отпочнатите градежни активности и да се извести надлежната институција за заштита на културното наследство.

Туризам и организација на туристички простори

- Предметната локација за која што се наменети Условите за планирање, припаѓа на **Скопско - Кумановски туристички регион со утврдени 8 туристички зони и 17 туристички локалитети. Низ ова подрачје минува Транзитен туристички коридор којшто е од меѓународно значење.**
- **Согласно поставките на Концептот и критериумите за развој и организација на туристичката дејност, за непречен развој на вкупната туристичка понуда на ова подрачје, се препорачува, при идната организација на стопанските дејности да се почитуваат критериумите за заштита и одржлив економски развој.**

Заштита од воени разурнувања, природни и техничко-технолошки катастрофи

- Локацијата за која се наменети условите за планирање на просторот за изградба на бензинска пумпна станица со придружни и услужни објекти на магистрален пат М1 (А1-Е75), м.в. Чешма КО Агино Село, Општина Куманово, се наоѓа во простори со висок степен на загрозеност од воени дејства. Според тоа во согласност со Законот за заштита и спасување, задолжително треба да се применуваат мерките за заштита и спасување.
- Задолжителна примена на мерки за заштита од пожар.
- Анализираниот простор се наоѓа во подрачје каде се можни потреси со **јачина до VIII степени по МКС**, што наметнува задолжителна примена на нормативно- правна регулатива, со која се уредени постапките, условите и барањата за постигнување на технички конзистентен и економски одржлив степен на сеизмичка заштита, кај изградбата на новите објекти.

Насоки за потребата од спроведување на Стратегиска оцена на влијанието врз животната средина

- **При донесувањето на Одлука за спроведување или Одлука за не спроведување на стратегиска оцена за предметната документација за изградба на бензинска пумпна станица со придружни и услужни објекти на магистрален пат М1 (А1-Е75), КО Агино Село, Општина Куманово, задолжително да се земат во предвид насоките за потреба од спроведување на Стратегиска оцена на влијанието врз животната средина, како и забелешките и заклучоците од секторските области опфатени со Просторниот план на Република Македонија.**

ИЗВОД ОД ПРОСТОРЕН ПЛАН НА РЕПУБЛИКА МАКЕДОНИЈА
2002 - 2020

МИНИСТЕРСТВО ЗА ЖИВОТНА СРЕДИНА И ПРОСТОРНО ПЛАНИРАЊЕ

АГЕНЦИЈА ЗА ПЛАНИРАЊЕ НА ПРОСТОРОТ

Сектор:
Синтезни карти

Тема:
Биланс на намена на површините

Користење на земјиштето

Карта бр. 20

Легенда:

- шуми и шумско земјиште
- земјоделско земјиште
- наводнувани површини
- високопланински пасишта
- акумулации
- зони за експлоат. на минерали
- туристички простори
- транзитни коридори
- туристички центри
- автопат
- магистрален пат
- регионален пат
- железничка мрежа
- воздухопловно пристаниште

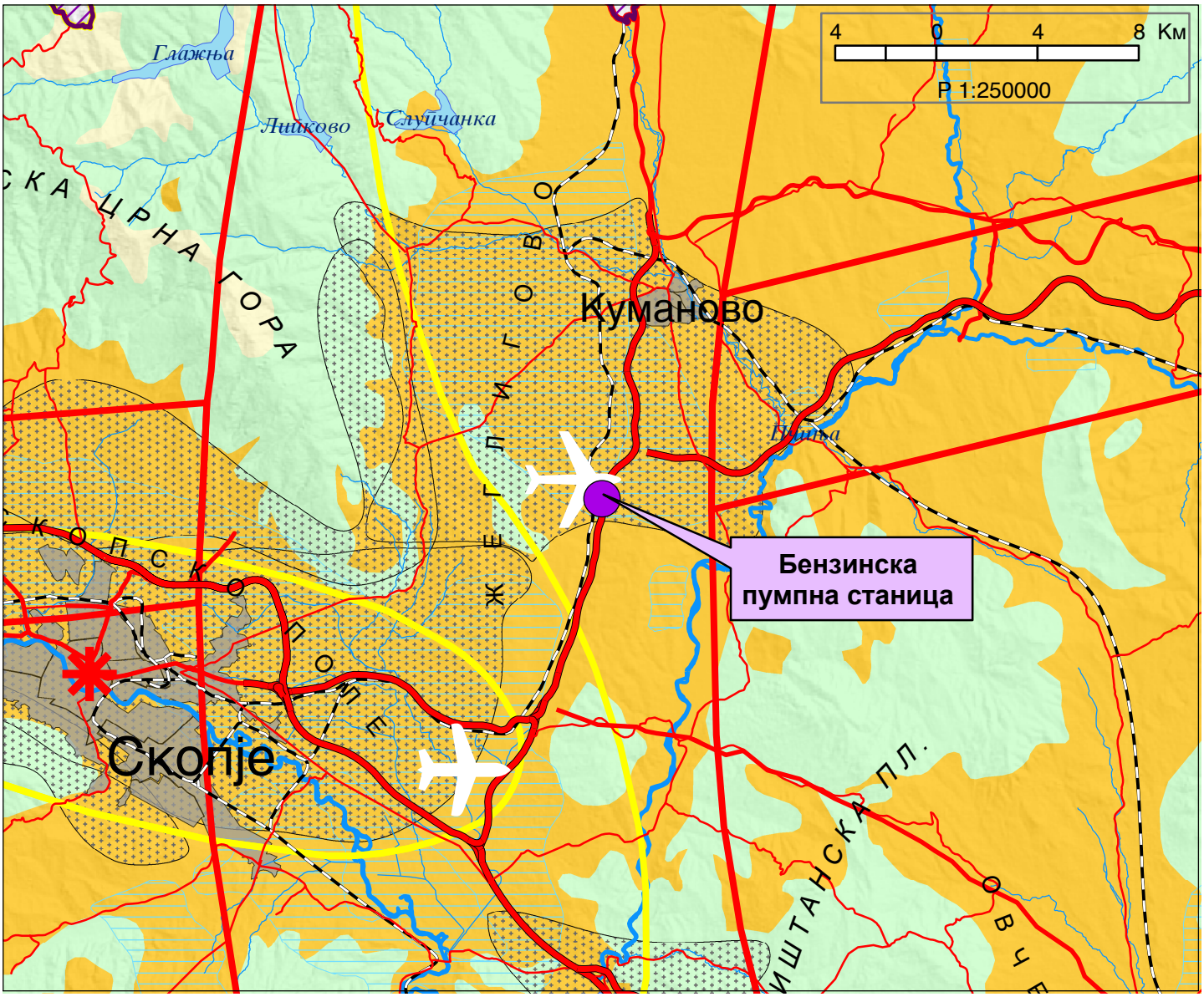

ИЗВОД ОД ПРОСТОРЕН ПЛАН НА РЕПУБЛИКА МАКЕДОНИЈА
2002 - 2020

МИНИСТЕРСТВО ЗА ЖИВОТНА СРЕДИНА И ПРОСТОРНО ПЛАНИРАЊЕ

АГЕНЦИЈА ЗА ПЛАНИРАЊЕ НА ПРОСТОРОТ

Сектор:
Синтезни карти

Тема:
Просторно-функционална организација

Систем на населби и сообраќајна мрежа

Карта бр. 22

Легенда:

Центар на макрорегион

Центар на микрорегион

Центри на просторно-функционални единици

Управа

Просторно-функц. единици

Граници на влијанија на макрорегион. центри

Општински центар

Образование

Средно Вишо Високо

Здравствена заштита

2 Секундарна 3 Терцијална

Оски на развој

источна

југ-југ

север-југ

северна

западна

Слободна економ.зона

Автопат

Магистрален пат

Регионален пат

Железничка мрежа

Воздухоплов. пристан.

Стопански аеродром

Спортски аеродром

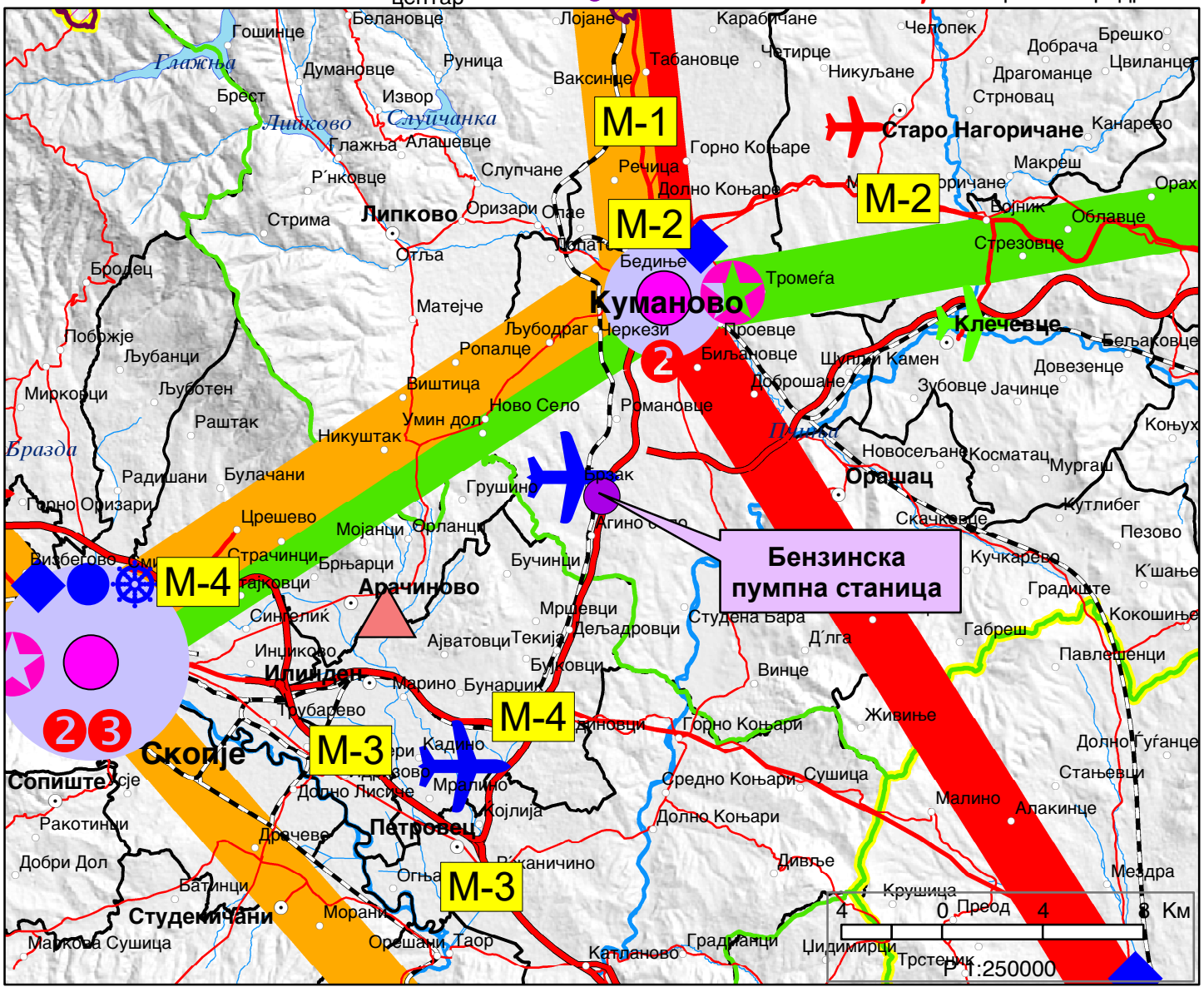

ИЗВОД ОД ПРОСТОРЕН ПЛАН НА РЕПУБЛИКА МАКЕДОНИЈА
2002 - 2020

МИНИСТЕРСТВО ЗА ЖИВОТНА СРЕДИНА И ПРОСТОРНО ПЛАНИРАЊЕ

АГЕНЦИЈА ЗА ПЛАНИРАЊЕ НА ПРОСТОРОТ

Сектор:
Синтезни карти

Тема:
Техничка инфраструктура

Водостопанска и енергетска инфраструктура

Карта бр. 23

Легенда:

- Изворишта
- Водоводен систем
- Регионален водост. систем
- Акумулации
- Акумулации по 2020г.
- Природни езера
- Наводнувани површини
- Водостопански подрачја
- Термоелектрани
- Хидроелектрани
- Далноводи: 110 kV, 220 kV, 400 kV
- Трафостаници: 110 kV, 220 kV, 400 kV
- Рафинерија
- Нафтовод
- Индустриски топлани
- Рудник на јаглен
- Брикетара
- Гасовод
- Регулациони станици
- Канализационен систем

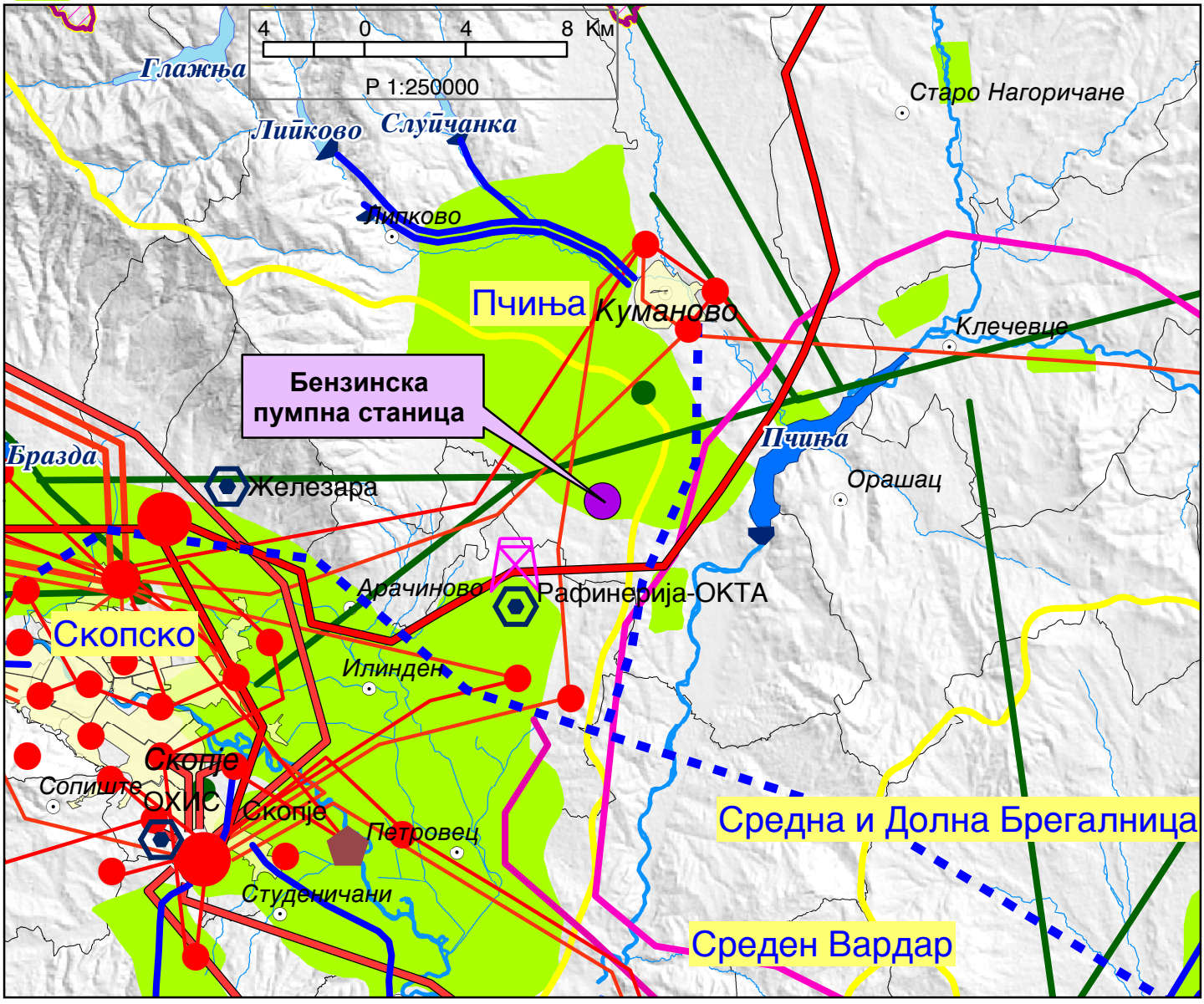

ИЗВОД ОД ПРОСТОРЕН ПЛАН НА РЕПУБЛИКА МАКЕДОНИЈА
2002 - 2020

МИНИСТЕРСТВО ЗА ЖИВОТНА СРЕДИНА И ПРОСТОРНО ПЛАНИРАЊЕ

АГЕНЦИЈА ЗА ПЛАНИРАЊЕ НА ПРОСТОРОТ

Сектор:
Синтезни карти

Тема:
Заштита на животната средина

Реонизација и категоризација на просторот за заштита

Карта бр. 24

Легенда:

- Граници на региони за управување со животната средина
- Заштита на простори со природни вредности
- Рекултивација на деград. простори
- Управување со загад. на воздух и вода
- Заштита на реки со нарушен квалитет
- Заштита на акумулации и реки за водозафати
- Рекултивација на деградирани простори
- Заштита на земјоделско земјиште
- Заштита на шуми
- Поволни подрачја за лоцирање регионални санитарни депонии
- Поволни хидрогеолошки средини за лоцирање на депонии
- Споменичко подрачје
- Археолошки локалитети
- Споменички целини

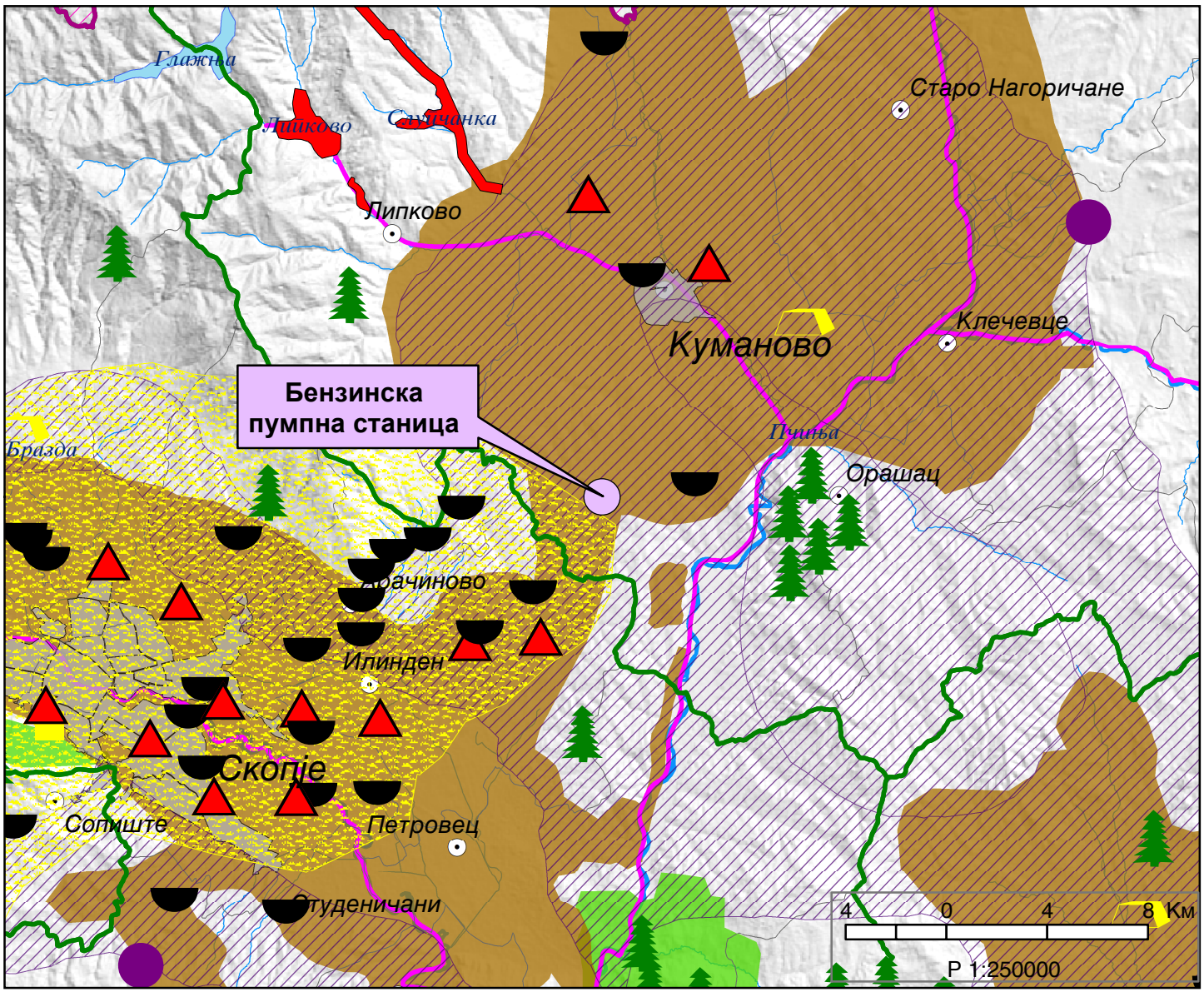

ДОКУМЕНТАЦИОНА ОСНОВА
ПРИЛОГ НА

УРБАНИСТИЧКИ ПРОЕКТ ВОН ОПФАТ НА УРБАНИСТИЧКИ ПЛАН

ЗА БЕНЗИНСКА ПУМПНА СТАНИЦА СО ПРИДРУЖНИ И УСЛУЖНИ ОБЈЕКТИ НА МАГИСТРАЛЕН ПАТ М1 (А1-Е75), НА КП БР 252/1, 253, 254/1 И 255/1, м.в."ЧЕШМА",
КО АГИНО СЕЛО, ОПШТИНА КУМАНОВО

ТЕХНИЧКИ БРОЈ **14/21**
09.2022 год.

СОДРЖИНА НА ДОКУМЕНТАЦИОНА ОСНОВА

1. ПОВРШИНА И ОПИС НА ГРАНИЦИТЕ НА ПРОЕКТНИОТ ОПФАТ СО ГЕОГРАФСКО И ГЕОДЕТСКО ОДРЕДУВАЊЕ НА НЕГОВОТО ПОДРАЧЈЕ....4
2. ИСТОРИЈАТ НА ПЛАНИРАЊЕТО И УРЕДУВАЊЕТО НА ПОДРАЧЈЕТО ВО БЛИЗИНА НА ПРОЕКТНИОТ ОПФАТ И НЕГОВАТА ОКОЛИНА....4
3. ПОДАТОЦИ ЗА ПРИРОДНИ ЧИНИТЕЛИ....5
3.1. Географски податоци....5
3.2. Геолошки чинители....5
3.3. Геомеханички чинители....6
3.4. Сеизмички чинители....6
3.5. Климатолошки чинители....6
3.6. Хидрографски чинители....7
3.7. Природни чинители....8
4. ПОДАТОЦИ ЗА СОЗДАДЕНИ ВРЕДНОСТИ И ЧИНИТЕЛИ КОИ ЈА СИНТЕТИЗИРААТ СОСТОЈБАТА НА НАЧИНОТ НА ЧОВЕКОВАТА УПОТРЕБА НА ЗЕМЈИШТЕТО ВО РЕМКИТЕ НА ПРОЕКТНИОТ ОПФАТ....8
5. ИНВЕНТАРИЗАЦИЈА НА ЗЕМЈИШТЕТО ВО ПРОЕКТНИОТ ОПФАТ, ИЗГРАДЕНИОТ ГРАДЕЖЕН ФОНД, ВКУПНАТА ФИЗИЧКА СУПРАСТРУКТУРА И ИНСТАЛАЦИИ ВО РАМКИ НА ПРОЕКТНИОТ ОПФАТ....8
6. ИНВЕНТАРИЗАЦИЈА НА ГРАДБИ СО РЕЖИМ НА ЗАШТИТА НА КУЛТУРНО НАСЛЕДСТВО, ПОСТОЈНИ СПОМЕНИЧКИ ЦЕЛИНИ, КУЛТУРНИ ПРЕДЕЛИ И ДРУГО....10
7. ИНВЕНТАРИЗАЦИЈА НА ИЗГРАДЕНАТА КОМУНАЛНА ИНФРАСТРУКТУРА....10
7.1. Хидротехничка инфаструктура....11
7.2. Електро-енергетска инфаструктура....11
7.3. Телекомуникациска инфаструктура....11
7.4. Гасоводна инфаструктура....11
7.5. Сообраќајна инфаструктура....12
7.6. Железничка инфаструктура....12
8. ДРУГИ ПОДАТОЦИ И ИНФОРМАЦИИ....12
9. НУМЕРИЧКИ ПОКАЗАТЕЛИ....17

ДОКУМЕНТАЦИОНА ОСНОВА

ПРИЛОГ НА

УРБАНИСТИЧКИ ПРОЕКТ ВОН ОПФАТ НА УРБАНИСТИЧКИ ПЛАН

ЗА БЕНЗИНСКА ПУМПНА СТАНИЦА СО ПРИДРУЖНИ И УСЛУЖНИ ОБЈЕКТИ НА МАГИСТРАЛЕН ПАТ М1 (А1-Е75), НА КП БР 252/1, 253, 254/1 И 255/1, м.в."ЧЕШМА", КО АГИНО СЕЛО, ОПШТИНА КУМАНОВО

ЛОКАЦИЈА:	КП БР. 252/1, 253, 254/1, 255/1, 252/2, 254/2, 255/2 и делови од КП бр. 2669, 1192, 1193/3, 1194/2, 1195/2, 1197/2, 1198/2, 245/2, 246, 247/2, 248/1, 248/3, 248/4, 249/3, 249/4, 250, 251/2, 256/2, 257, 258/2, 259/2, 260, 261/2, 262, 263, 264, 265, и 260, М.В. „ЧЕШМА“, КО АГИНО СЕЛО, ОПШТИНА КУМАНОВО
ПРЕДМЕТ:	УРБАНИСТИЧКИ ПРОЕКТ ВОН ОПФАТ НА УРБАНИСТИЧКИ ПЛАН ЗА БЕНЗИНСКА ПУМПНА СТАНИЦА СО ПРИДРУЖНИ И УСЛУЖНИ ОБЈЕКТИ НА МАГИСТРАЛЕН ПАТ М1 (А1-Е75), НА КП БР 252/1, 253, 254/1 И 255/1, м.в."ЧЕШМА", КО АГИНО СЕЛО, ОПШТИНА КУМАНОВО
ОДОБРУВАЧ:	МИНИСТЕРСТВО ЗА ТРАНСПОРТ И ВРСКИ
ИЗРАБОТУВАЧ:	ДРУШТВО ЗА АРХИТЕКТОНСКИ ДЕЈНОСТИ И ИНЖЕНЕРСТВО, ТЕХНИЧКО ИСПИТУВАЊЕ И АНАЛИЗА “**ТАЈФА АРХИТЕКТИ**” ДООЕЛ КУМАНОВО

КУМАНОВО
А: УЛ.ЖИВКО ЧАЛО 23
Т: 070511131/078472484
Е: lazarevski@tajfa.mk

СКОПЈЕ
А: БУЛ.ПАРТИЗАНСКИ ОДРЕДИ 17-3/2
Т: 023241130
Е: contact@tajfa.mk

ТЕХНИЧКИ БРОЈ:	14/21
ДАТУМ:	09.2022
УПРАВИТЕЛ:	

м-р **Стефан Лазаревски**, диа

РАБОТЕН ТИМ

Планер – потписник:

м-р **Стефан Лазаревски**, диа — Овластување бр. 0.0368

Планер:

м-р **Биљана Насковиќ**, диа — Овластување бр. 0.0369

Билјана Христоманова, диа — Овластување бр. 0.0428

Соработници урбанизам:

Томаида Димитровска, миа

Љубица Ефтимова, миа

ТЕКСТУАЛЕН ДЕЛ

1. ПОВРШИНА И ОПИС НА ГРАНИЦИТЕ НА ПРОЕКТНИОТ ОПФАТ СО ГЕОГРАФСКО И ГЕОДЕТСКО ОДРЕДУВАЊЕ НА НЕГОВОТО ПОДРАЧЈЕ

Проектниот опфат кој е предмет на уредување со Урбанистички проект вон опфат на урбанистички план за бензиска пумпа станица со придружни и услужни објекти на магистрален пат М1 (А1-Е75), на КП бр. 252/1, 253, 254/1 и 255/1, м.в. „Чешма“ , КО Агино Село, општина Куманово, зафаќа површина од 23473,36м^2 (2.35ха) и неговата местоположба е ограничена на површината на катастарските парцели КП бр. 252/1, 253, 254/1 И 255/1, м.в. „Чешма“ , КО Агино Село, општина Куманово.

Границата на проектниот опфат е прикажана со линија која ги поврзува сите прекршни точки, означени со редни броеви од 1 до 40 и кои се дадени табеларно со X и Y координати:

КООРДИНАТИ НА ПРОЕКТЕН ОПФАТ:		
	Y	X
T1	7557261.4196	4657901.3247
T2	7557271.48	4657958.0805
T3	7557300.4499	4658095.2035
T4	7557314.8887	4658140.5377
T5	7557296.1206	4658145.2626
T6	7557277.1650	4658078.7013
T7	7557249.9823	4657936.0005
T8	7557242.3237	4657875.9233
T9	7557230.2800	4657844.8700
T10	7557228.1500	4657827.8600
T11	7557123.4100	4657837.3900
T12	7557120.8700	4657827.4900
T13	7557123.8100	4657819.5200
T14	7557128.2400	4657809.1500
T15	7557124.8000	4657793.3500
T16	7557114.0900	4657779.4800
T17	7557114.8800	4657763.2400
T18	7557116.6800	4657744.6800
T19	7557125.0000	4657736.0900
T20	7557219.0200	4657747.4000
T21	7557227.5287	4657712.5266
T22	7557227.3648	4657671.9086
T23	7557227.2202	4657636.0442
T24	7557228.1964	4657566.9335
T25	7557232.1100	4657554.2080
T26	7557232.5060	4657518.5400
T27	7557232.6440	4657508.4960
T28	7557234.9255	4657483.6616
T29	7557237.5760	4657451.6850
T30	7557243.0430	4657383.7930
T31	7557244.0160	4657367.7780
T32	7557245.5900	4657342.9620
T33	7557246.9640	4657319.6100
T34	7557248.5380	4657298.9290
T35	7557248.3856	4657297.7122
T36	7557258.2834	4657297.7415
T37	7557254.6588	4657376.2991
T38	7557247.1224	4657474.7604
T39	7557240.8930	4657629.7213
T40	7557246.1385	4657753.3755

2. ИСТОРИЈАТ НА ПЛАНИРАЊЕТО И УРЕДУВАЊЕТО НА ПОДРАЧЈЕТО ВО БЛИЗИНА НА ПРОЕКТНИОТ ОПФАТ И НЕГОВАТА ОКОЛИНА

Проектниот опфат кој е предмет на уредување со Урбанистички проект вон опфат на урбанистички план, не бил предмет на планирање и уредување во минатото и како таков е опфатен со Просторниот план на Република Македонија, донесен на 11.06.2004год. од Собранието на Република Македонија.

Следствено, локацијата која е предмет на Урбанистички проект вон опфат на урбанистички план е покриена со Услови за планирање на просторот за изградба на бензинска пумпна станица со придружни и услужни објекти на магистрален пат М1 (А1-Е75) на КП 252/1, 253, 254/1 и КП 255/1, м.в. Чешма, КО Агино Село, Општина Куманово со технички бр. Y21421 од

септември 2021 година, за кои е издадено Решение за Услови за планирање на просторот од Министерството за животна средина и просторно планирање бр. УП1-15 1363/2021 од 14.09.2021 година.
Условите за планирање се базираат исклучиво врз Просторниот план на РМ и се прилог кон оваа Документациона основа.

3. ПОДАТОЦИ ЗА ПРИРОДНИТЕ ЧИНИТЕЛИ КОИ МОЖАТ ДА ВЛИЈААТ НА РАЗВОЈОТ НА ПОДРАЧЈЕТО ВО РАМКИ НА ПРОЕКТНИОТ ОПФАТ, НА ПРОЕКТНИ РЕШЕНИЈА И НА НИВНОТО СПРОВЕДУВАЊЕ

Природните карактеристики на едно подрачје претставуваат збир на вредности и обележја создадени од природата, без учество и влијание на човекот. Тие опфаќаат: географска и геопрометна положба на подрачјето, релјефните карактеристики, геолошки, педолошки, хидрографски, сеизмички, климатски и др.

3.1. Географски чинители

Општина Куманово се наоѓа во северниот дел на Република Македонија. Оваа територија, најсеверните делови ги има северно од Козјак, во атарот на с.Мглинце, во долината на Мала Река, а најјужната се наоѓа во атарот на с. Живиње. Од најсеверниот до најјужниот дел во Кумановско, растојанието изнесува 43 км воздушна линија, а во правец исток-запад растојанието е 50,4 км.

Кумановскиот крај од соседните области е одделен со делови на стари грададни планини. На запад се издигаат огранците на Скопска Црна Гора, кои во овој крај се познати под името Карадак. На север се наоѓаат падините на Руен, додека падините на планината Козјак се спуштаат кон трговишка област. На исток е планината Герман со Славишката котлина, додека од јужната и југоисточна страна се ридестите терени на Градишка Планина со која брановидното Кумановско Поле е одделено од Скопската Котлина и Овче Поле. Кумановскиот крај (старата општина Куманово) во чии рамки денес егзистираат пет единици на локална самоуправа(Куманово, Старо Нагоричане, Липково, Орашац и Клечовце) зафаќаат површина од 1212 километри квадратни, што претставува 4,71% од територијата на република Макеоднија.

За сообраќајната поврзаност на општина Куманово од особено значење е магистралниот пат **А1** - (Граница со Србија - ГП Табановци – Куманово – Велес – Неготино - Демир Капија -Гевгелија - граница со Грција -ГП Богородица), како и магистралната железничка линија СР – Табановце – Скопје – Гевгелија – ГР со должина од 213,5км.

3.2. Геолошки чинители

Геолошката градба на Кумановско е разновидна, со различна старост и припаѓа, главно, на две зони: Вардарската и Родопската. Планините главно припаѓаат на Родопската маса која се смета за постара. Во овој дел спаѓаат планините Скопска Црна Гора, Руен и Козјак. Западно од Куманово се протегаат огранците на Скопска Црна Гора на која се наоѓа највисокиот врв во областа, Рамно со 1651 метар. Во северниот дел од областа се протегаат делови од планината Руен, која со поголем дел се наоѓа во Србија. Источно од Руен е средновисоката планина Козјак.

Предметната локација се наоѓа на стрмен терен, на надморска височина која се движи од околу 358.589м во највисоката точка во северниот дел од проектниот опфат, до околу 346.655м во најниската точка во западниот дел од проектниот опфат.

3.3. Геомеханички чинители

Според својата положба, Кумановската Котлина припаѓа на геотектонската целина позната како Вардарска зона. Ова подрачје претставува сегмент од некогашната езерска фаза на развиток на Скопско-кумановскиот басен, за што сведочат огромните депозити на езерски седименти. Во градбата на теренот се дефинирани две литостратиграфски единици и тоа: плиоценски седименти и квартарни седименти. Во рамките на плиоценските седименти се детерминирани серија на песоци и глини и серија на песоци и чакали кои всушност претставуваат и локална база на квартарната серија. Серијата на песоци и глини има широко распространување во Кумановската Котлина, и во неа се среќаваат разновидни ситнозрни седименти без одредена суперпозициона карактеристика, со бочни премини и мошне изразена разновидност во гранулацијата.

Серијата на песоци и чакали е исто така широко распространета и практично претставува завршен циклус на плиоценската езерска фаза, во која е евидентна фацијална доминација на чакалите. Од минеролошки петрографски аспект истите се составени од валутоци кои потекнуваат од ободните карпести маси на Скопска Црна Гора, претставени со кварц, шкрилци, гнајсеви, мермери, серпентинити, кварцити и слично. Песоците од оваа серија се наоѓаат во вид на интеркалации или поголеми леќи со сличен минеролошко петрографски состав.

3.4. Сеизмички чинители

Подрачјето на Кумановската Котлина геотектонски припаѓа на Вардарската зона, формирана со алпската орогенеза, а седиментацијата на структурите е формирана во езерската фаза на плиоценот. Според изнесените инжинерско-геолошки карактеристики, теренот е изграден од стени со постојани физичко-механички својства. Според досегашните сеизмолошки појави теренот е категоризиран со интензитет на сеизмичност до 8º по МЦС скалата (максимално очекувани интензитети). Заради тоа подрачјето се катактеризира со сизмички неповолни инжинерско-геолошки услови и се смета за сеизмички чувствителна средина.

3.5. Климатолошки чинители

Подрачјето на регионот се карактеризира со умерено континентална клима, со модифицирани летни температури условени од северните континентални влијанија и со распоред на поголеми врнежи преку зимскиот период, како резултат од медитеранскиот плувиометриски режим.

Просечната годишна температура на воздухот е 11.7ºC. Годишната амплитуда на температурата изнесува 22,2ºC. Максималната просечна годишна температура е 17.6ºC, а минималната е 6.1ºC. Разликата помеѓу апсолутно максималната (39,5ºC) и апсолутно минималната (-23,1º C) изнесува 62,6ºC. Во овој простор има интензивна инсолација со времетраење од 2204 часа сончев сјај годишно или 6.3 часа дневно. Бројот на ведри денови е 102 дена, облачни има 161 ден и тмурни 101 ден.

Релативната влажност на воздухот просечно годишно изнесува 72%. Најголема влажност има во декември и јануари од 85%, февруари 83%, а најмала влажност во јули и август по 60%. Како резултат на ниските температури во регионот должината на мразниот период изнесува 166 дена просечно годишно и има 20 дена со снег и 38 дена со град, а доста се чести појави на магла особено во зимските месеци. Просечно годишно се магловити 30 дена. Поројните дождови се појавуваат просечно 6,7 дена во годината. Според

врнежите (дожд, снег и град) подрачјето е со релативно мали временски нееднакво распределени врнежи. Тие варираат како по годишните сезони, така и од година во година. Просечно годишно врнежите изнесуваат 506,8 мм., со максимум во мај (68,9мм.) ноември (53,6мм.) и јуни (52,3 мм.) и минимум во август (26,6мм.), јануари (32,6мм.) и февруари (32,9мм.).

Според воздушните струења овој простор припаѓа во релативно ветровити подрачја, бидејќи просечно годишниот број на тишините изнесува 306‰ (најмали во Р.Македонија). Доминантен е северниот ветер кој дува преку цела година со просечна честина од 331‰ и просечна брзина од 3.2 м/сек. Најголема честина има во јуни, јули и јануари. Изразити по честина се северозападниот 105‰, југозападниот 69‰, јужниот ветер 68‰, североисточниот 58‰, југоисточниот 43‰, западниот со честина од 13‰ и источниот ветар со честина од 7‰.

Подрачјето на регионот се карактеризира со умерено континентална клима, со модифицирани летни температури условени од северните континентални влијанија и со распоред на поголеми врнежи преку зимскиот период, како резултат од медитеранскиот плувиометриски режим.

Просечната годишна температура на воздухот е 11.7ºС. Годишната амплитуда на температурата изнесува 22,2ºС. Максималната просечна годишна температура е 17.6ºС, а минималната е 6.1ºС. Разликата помеѓу апсолутно максималната (39,5ºС) и апсолутно минималната (-23,1º С) изнесува 62,6ºС. Во овој простор има интензивна инсолација со времетраење од 2204 часа сончев сјај годишно или 6.3 часа дневно. Бројот на ведри денови е 102 дена, облачни има 161 ден и тмурни 101 ден.

Релативната влажност на воздухот просечно годишно изнесува 72%. Најголема влажност има во декември и јануари од 85%, февруари 83%, а најмала влажност во јули и август по 60%. Како резултат на ниските темературни во регионот должината на мразниот период изнесува 166 дена просечно годишно и има 20 дена со снег и 38 дена со град, а доста се чести појави на магла особено во зимските месеци. Просечно годишно се магловити 30 дена. Поројните дождови се појавуваат просечно 6,7 дена во годината. Според врнежите (дожд, снег и град) подрачјето е со релативно мали временски нееднакво распределени врнежи. Тие варираат како по годишните сезони, така и од година во година. Просечно годишно врнежите изнесуваат 506,8 мм., со максимум во мај (68,9мм.) ноември (53,6мм.) и јуни (52,3 мм.) и минимум во август (26,6мм.), јануари (32,6мм.) и февруари (32,9мм.).

Според воздушните струења овој простор припаѓа во релативно ветровити подрачја, бидејќи просечно годишниот број на тишините изнесува 306‰ (најмали во Р.Македонија). Доминантен е северниот ветер кој дува преку цела година со просечна честина од 331‰ и просечна брзина од 3.2 м/сек. Најголема честина има во јуни, јули и јануари. Изразити по честина се северозападниот 105‰, југозападниот 69‰, јужниот ветер 68‰, североисточниот 58‰, југоисточниот 43‰, западниот со честина од 13‰ и источниот ветар со честина од 7‰.

3.6. Хидрографски чинители

Просторот на кој се предвидува изградба на бензинска пумпна станица со придружни и услужни објекти, припаѓа на водостопанското подрачје “Пчиња” кое го опфаќа сливот на реката Пчиња од границата меѓу Р. Македонија и Р.Србија до вливот во реката Вардар.

За целосно искористување на хидропотенцијалот на површинските водотеци во ВП “Пчиња” изградени се акумулациите “Липково” и “Глажња” на Липковска Река. Основна

намена на акумулациите е наводнување на земјоделските површини, водоснабдување на населението, заштита од големи води и задржување на наноси.

Од хидролошки аспект во Кумановската област се среќаваат подземни води, извори на минерална вода, како и вештачки акумулации. Освен реките Пчиња и Крива Река, позначајни реки во овој крај се Кумановска Река, која настанува од Липковска и Којнарска Река, потоа Слупчанска, Отљанска и Матејачка Река. Во Липковскиот реон, на Липковската река се изградени две акумулации: Липковската бетонска лачна брана, изградена во 1958 година, висока 37 метри со површина од 0,40 км² а акумулацијата Глажња, исто така бетонска лачна рана, изградена во 1971 година, висока 80 метри, долга 344метри, со езеро кое зафаќа површина од 0,97 квадратни километри.

Во Кумановскиот крај има неколку извори на минерална вода. Најпознати се оние кај селото Проевце, потоа во Липково, кај с. Стрновац, во Клечовце и други. Засега лековитите води од овие извори единствено се искористени во с.Проевце, со Кумановската Бања и експлоатација на минералните води во с.Проевце и Клечовце. Температурата на водата на Проевските извори изнесува 28 степени.

3.7. Природни чинители

Подрачјето на проектниот опфат претставува претежно стрмен терен со благи падови од север кон запад, без некои поголеми особености во однос на природни и пејсажни карактеристики.

4. ПОДАТОЦИ ЗА СОЗДАДЕНИ ВРЕДНОСТИ И ЧИНИТЕЛИ КОИ ЈА СИНТЕТИЗИРААТ СОСТОЈБАТА НА НАЧИНОТ НА ЧОВЕКОВАТА УПОТРЕБА НА ЗЕМЈИШТЕТО ВО РЕМКИТЕ НА ПРОЕКТНИОТ ОПФАТ

Проектниот опфат се наоѓа вон градежен реон и во рамки на истиот нема изградено никакви постојни објекти, додека во однос на сообраќајна и комунална инфраструктура и супраструктура, во рамки на проектниот опфат и во негова непосредна близина, изведен е постоен телекомуникациски инсталации, а покрај проектниот опфат поминува Магистралниот пат **А1** (М1- Е75) - Граница со Србија - ГП Табановци – Куманово – Велес – Неготино - Демир Капија -Гевгелија - граница со Грција -ГП Богородица, со кој е овозможен пристап до предметната локација. Истиот е изведен со променлива ширина.

5. ИНВЕНТАРИЗАЦИЈА НА ЗЕМЈИШТЕТО ВО ПРОЕКТНИОТ ОПФАТ, ИЗГРАДЕНИОТ ГРАДЕЖЕН ФОНД, ВКУПНАТА ФИЗИЧКА СУПРАСТРУКТУРА И ИНСТАЛАЦИИ ВО РАМКИ НА ПРОЕКТНИОТ ОПФАТ

Врз основа на извршена посета на терен, како и анализа на ажурираната геодетска подлога (изработена од Друштво за производство, трговија, инжинерски услуги и консалтинг „Цветковски Консалтинг“ ДООЕЛ Скопје, со дел. бр.73-3/21 од Јули 2021 година), направена е инвентаризација и снимање на изградениот градежен фонд, земјиштето, вкупната физичка супраструктура и зеленилото. Соодветно на тоа, изработена е табела во која е прикажана целокупната изграденост на теренот, состојбата, видот и степенот на изграденост на делот од катастарската парцела во рамките на проектниот опфат.

НУМЕРИЧКИ ПОКАЗАТЕЛИ – ПОСТОЈНА СОСТОЈБА										
УРБАНИСТИЧКИ ПРОЕКТ ВОН ОПФАТ НА УРБАНИСТИЧКИ ПЛАН ЗА БЕНЗИНСКА ПУМПНА СТАНИЦА СО ПРИДРУЖНИ И УСЛУЖНИ ОБЈЕКТИ НА МАГИСТРАЛЕН ПАТ М1 (А1-Е75), НА КП БР 252/1, 253, 254/1 И 255/1, м.в."ЧЕШМА", КО АГИНО СЕЛО, ОПШТИНА КУМАНОВО						ПРОЕКТЕН ОПФАТ_П=2.35ха				
Број на катастарска Парцела	Број на градба	Класа на намена	Намена	Состојба	Тип на градба	Катност	Површина на катастарска Парцела (м²)	Изградена површина (м²)	Површина (м²)Бруто развиена	Процент на изграденост (%)
Дел од 2669	/	Е1	магистрален пат	/	/	/	1398.67	/	/	/
	/	Е1	насип	/	/	/	52.07	/	/	/
Дел од 1191	/	Е1	магистрален пат	/	/	/	19.23	/	/	/
Дел од 1192	/	Е1	магистрален пат	/	/	/	204.58	/	/	/
Дел од 1193/3	/	Е1	магистрален пат	/	/	/	241.13	/	/	/
Дел од 1194/2	/	Е1	магистрален пат	/	/	/	269.80	/	/	/
Дел од 1195/2	/	Е1	магистрален пат	/	/	/	176.46	/	/	/
Дел од 1197/2	/	Е1	магистрален пат	/	/	/	763.64	/	/	/
Дел од 1198/2	/	Е1	магистрален пат	/	/	/	358.50	/	/	/
Дел од 245/2	/	Е1	магистрален пат	/	/	/	424.56	/	/	/
	/	Е1	насип	/	/	/	11.04	/	/	/
Дел од 246	/	Е1	магистрален пат	/	/	/	444.67	/	/	/
	/	Е1	насип	/	/	/	1.05	/	/	/
Дел од 247/2	/	Е1	магистрален пат	/	/	/	357.95	/	/	/
	/	Е1	насип	/	/	/	48.81	/	/	/
Дел од 248/1	/	Е1	магистрален пат	/	/	/	228.15	/	/	/
	/	Е1	насип	/	/	/	41.54	/	/	/
Дел од 248/4	/	Е1	магистрален пат	/	/	/	248.23	/	/	/
	/	Е1	насип	/	/	/	46.77	/	/	/
Дел од 248/3	/	Е1	магистрален пат	/	/	/	239.40	/	/	/
	/	Е1	насип	/	/	/	56.37	/	/	/
Дел од 249/4	/	Е1	магистрален пат	/	/	/	509.62	/	/	/
	/	Е1	насип	/	/	/	99.80	/	/	/
Дел од 249/3	/	Е1	магистрален пат	/	/	/	292.79	/	/	/
	/	Е1	насип	/	/	/	126.14	/	/	/
Дел од 250	/	Е1	магистрален пат	/	/	/	1225.62	/	/	/
	/	Е1	насип	/	/	/	173.27	/	/	/
Дел од 251/2	/	/	градежно неизградено земјиште	/	/	/	0.04	/	/	/
	/	Е1	магистрален пат	/	/	/	3.92	/	/	/
	/	Е1	насип	/	/	/	255.28	/	/	/
252/2	/	/	градежно неизградено земјиште	/	/	/	0.23	/	/	/
	/	Е1	насип	/	/	/	263.14	/	/	/

252/1	/	/	градежно неизградено земјиште	/	/	/	2666.12	/	/	/
	/	E1	насип	/	/	/	10.14	/	/	/
253	/	/	градежно неизградено земјиште	/	/	/	2690.14	/	/	/
	/	E1	магистрален пат	/	/	/	1.96	/	/	/
	/	E1	насип	/	/	/	322.88	/	/	/
254/2	/	E1	магистрален пат	/	/	/	126.90	/	/	/
	/	E1	насип	/	/	/	241.65	/	/	/
254/1	/	/	градежно неизградено земјиште	/	/	/	2218.81	/	/	/
	/	E1	насип	/	/	/	52.14	/	/	/
255/2	/	E1	магистрален пат	/	/	/	192.65	/	/	/
	/	E1	насип	/	/	/	164.89	/	/	/
255/1	/	/	градежно неизградено земјиште	/	/	/	1654.83	/	/	/
	/	E1	насип	/	/	/	30.30	/	/	/
Дел од 256/2	/	E1	магистрален пат	/	/	/	149.18	/	/	/
	/	E1	насип	/	/	/	125.52	/	/	/
Дел од 257	/	E1	магистрален пат	/	/	/	130.08	/	/	/
	/	E1	насип	/	/	/	78.90	/	/	/
Дел од 258/2	/	E1	магистрален пат	/	/	/	628.52	/	/	/
	/	E1	насип	/	/	/	356.40	/	/	/
Дел од 259/2	/	E1	магистрален пат	/	/	/	476.85	/	/	/
	/	E1	насип	/	/	/	278.34	/	/	/
Дел од 260	/	E1	магистрален пат	/	/	/	41.23	/	/	/
	/	E1	насип	/	/	/	29.29	/	/	/
Дел од 261/2	/	E1	магистрален пат	/	/	/	169.09	/	/	/
	/	E1	насип	/	/	/	81.49	/	/	/
Дел од 262	/	E1	магистрален пат	/	/	/	162.95	/	/	/
	/	E1	насип	/	/	/	92.42	/	/	/
Дел од 263	/	E1	магистрален пат	/	/	/	635.22	/	/	/
	/	E1	насип	/	/	/	498.15	/	/	/
Дел од 264	/	E1	магистрален пат	/	/	/	110.71	/	/	/
	/	E1	насип	/	/	/	458.53	/	/	/
Дел од 265	/	E1	магистрален пат	/	/	/	3.54	/	/	/
	/	E1	насип	/	/	/	11.08	/	/	/
						Вкупно	**23473.36**			

6. ИНВЕНТАРИЗАЦИЈА НА ГРАДБИ СО РЕЖИМ НА ЗАШТИТА НА КУЛТУРНО НАСЛЕДСТВО, ПОСТОЈНИ СПОМЕНИЧКИ ЦЕЛИНИ, КУЛТУРНИ ПРЕДЕЛИ И ДРУГО

Согласно податоци и информации добиени од Министерство за култура – Управа за заштита на културно наследство, допис бр. 08-2073/2 од 12.10.2021 година, констатирано е дека на предметниот проектен опфат и неговата непосредна близина се наоѓаат евидентирани недвижни добра археолошки локалитет **„Мала Сарајлија“**, идентификуван како населба од неолитско и римско време (викус), и археолошки локалитет **„Романовско поле“**, идентификуван како населба од железно и римско време.

Поради тоа а во согласност со одредбите од член 69 од Законот за заштита на културното наследство (Сл. весник на РМ бр. 20/04, 71/04, 115/07, 18/11, 148/11, 23/13, 137/13, 164/13, 38/14, 44/14, 199/14, 154/15, 192/15, 39/16 и 11/18), Министерството упатува на контактирање со НУ Национален конзерваторски центар Скопје, како надлежна установа

за заштита, при што истиот треба да изврши увид во границите на опфатот, и да се произнесе со стручно мислење и утврдување соодветен режим на заштита.

Согласно Извештајот од извршен увид во границите на проектниот опфат на предметниот урбанистички проект бр. 08-404/3 од 25.10.2021 година, стручниот тим на НУ Национален конзерваторски центар Скопје констатира дека:

- На територијата на Агино Село, Општина Куманово се наоѓаат два евидентирани археолошки локалитети: „Мала Сарајлија“ и „Романовско Поле“;
- Во близина на границите на бензинска пумпна станица со придружни и услужни објекти се наоѓа археолошкиот локалитет „Мала Сарајлија“, евидентиран како населба од неолитско и римското време (викус), со бр. 4-817-001/65 ЕНД. Лоциран е на северниот дел од селото, на место кое селото го викаат Сарајлија, на десната страна од Брзачка Река. Локалитетот не е пристапен за детална површинска проспекција.
- Од увидот, односно со површинска проспекција на самата локација за планираната бензинска пумпна станица со придружни и услужни објекти, која опфаќа голема површина, откриени се само два фрагменти садова керамика со хронолошка припадност на доцниот неолит. И покрај деталната површинска проспекција на предметната локација не може да се препознаат археолошки остатоци, ни други до сега неевидентирани културни добра. Поради тоа, се претпоставува дека забележаните фрагменти керамика се донесени од просторот каде што е лоциран археолошкиот локалитет „Маја Сарајлија“.

Оттука, наведено е дека пред отпочнувањето на градежни и/или земјени работи, Изведувачот е должен да ја извести надлежната институција односно НУ Национален конзерваторски центар – Скопје и да овозможи присуство на стручен кадар кој ќе врши стручен археолошки надзор на земјените работи.

7. ИНВЕНТАРИЗАЦИЈА НА ИЗГРАДЕНАТА КОМУНАЛНА ИНФРАСТРУКТУРА

Поектниот опфат, предмет на разработка на овој Урбанистички проект вон опфат на урбанистички план се карактеризира со тоа што комуналната инфраструктура: водоводната, атмосферска, фекалната, гасоводна и електро-енергетска мрежа, не се застапени во рамки на проектниот опфат, како ни во негова непосредна близина. Додека пак, телекомуникациската инфраструктура е застапена во рамки на проектниот опфат, на начин прикажан во графичките прилози.

Исто така, во близина на проектниот опфат е застапена сообраќајна инфраструктура односно покрај проектниот опфат поминува магистралниот пат А1 - (Граница со Србија - ГП Табановци – Куманово – Велес – Неготино - Демир Капија -Гевгелија - граница со Грција -ГП Богородица).

7.1. Хидротехничка инфаструктура

Согласно известувањето од ЈП "Водовод" Куманово, бр. 10-1686/2 од 06.09.2021 година, во рамките на предметниот проектниот опфат нема инсталации во сопственост на претпријатието, ниту располагаат со детални технички податоци за постоечка подземна инсталација (водоводна мрежа, фекална канализација) изградена од местото население.

Согласно известувањата од АД Водостопанство на РМ - Скопје бр. 11-2146/3 од 06.10.2021 година и бр. 11-2383/3 од 26.10.2021 година, во рамките на предметниот проектен опфат нема свои објекти и инфраструктура со кои стопанисува.

7.2. Електро-енергетска инфаструктура

Согласно податоците и информациите добиени од Електродистрибуција ДООЕЛ Скопје, бр.10-55/5-240 од 20.09.2021 година, наведено е дека во рамки на предметниот проектниот опфат нема електроенергетски објекти и инфраструктура од ЕЛЕКТРОДИСТРИБУЦИЈА ДООЕЛ, Скопје.

Согласно известување од АД МЕПСО, бр.11-5066/1 од 09.09.2021 година, наведено е дека предметниот проектен опфат не се пресекува со ЕЕ објекти во сопственост на АД МЕПСО.

Согласно известувањата од АД ЕЛЕКТРАНИ НА СЕВЕРНА МАКЕДОНИЈА-СКОПЈЕ, бр. 08-4331/1 од 20.09.2021 година и бр. 08-4877/1 од 19.10.2021 година, наведено е дека на предметниот проектен опфат АД ЕСМ нема постојни и планирани инсталации и објекти, односно не располага со било какви податоци и информации за тој проектен опфат.

7.3. Телекомуникациска инфаструктура

Согласно податоците и информациите добиени од Македонски Телеком АД-Скопје, бр.37960 од 06.09.2021 година, во рамките на предметниот проектен опфат има постојна МКТ инфраструктура:

- оптички кабел, на начин прикажан во графички прилози.

Согласно податоците и информациите добиени од Агенција за електронски комуникации, бр.1404-2449/2 од 13.09.2021 година, на посочената локација има постојна инфраструктура со која располага Агенцијата за електронски комуникации:

- оптички кабел, на начин прикажан во графички прилози;
- канал, на начин прикажан во графички прилози.

7.4. Гасоводна инфаструктура

Согласно податоците и информациите добиени од ГА-МА АД, Скопје, бр.0308-1403/2 од 22.09.2021 година, на наведениот проектен опфат има магистрален гасовод Ø426мм.

Согласно податоците и информациите добиени од ЈП Куманово-Гас, Куманово, бр.03-165/1 од 06.09.2021 година, во рамки на предметниот проектниот опфат нема реализирана-изведена ниту планирана, дистрибутивна, гасоводна мрежа.

Согласно податоците и информациите добиени од Национални енергетски ресурси, Скопје, бр.03-2783/2 од 13.09.2021 година, на наведениот проектен опфат нема изградено и не е планирано изградба на гасоводна мрежа.

7.5. Сообраќајна инфаструктура

Согласно податоците и информациите добиени од Јавното претпријатие за државни патишта бр.10-9123/2 од 16.09.2021 година, покрај проектниот опфат поминува магистралниот пат А1 (претходно означување М-1), за кој во плановите на Јавното претпријатие за државни патишта не е предвидување проширување ниту менување на сегашната траса.

7.6. Железничка инфаструктура

Согласно податоците и информациите добиени од Јавното претпријатие за железничка инфраструктура бр.2001-5247/2 од 16.09.2021 година, проектниот опфат се

наоѓа надвор од заштитниот појас на железничката пруга, на предметната локација нема планирани и постојни инсталации и објекти кои се во сопственост на ЈП ЖРСМ Инфраструктура-Скопје.

8. ДРУГИ ПОДАТОЦИ ОД СУБЈЕКТИТЕ РЕЛЕВАНТНИ ЗА ПОДРАЧЈЕТО ВО ПРОЕКТНИОТ ОПФАТ

Врз основа на став 4 од член 47 од Законот за урбанистичко планирање (Сл. Весник на РМ бр. 32/20 и 219/21), испратено е барање за достава на податоци и информации, вклучително и проектни решенија за соодветни инфраструктурни инсталации до релевантните органи на државна управа и други субјекти, бр.03-105/2 од 03.09.2021 година. Освен погоре - опишаните податоци и информации, наведени се и следните барања од различните субјекти.

Јавно претпријатие за државни патишта

Согласно податоците и информациите добиени од Јавното претпријатие за државни патишта бр. 10-9123/2 од 16.09.2021 година, покрај приложениот проектен опфат поминува магистралниот пат А1 (претходно означување М-1), за кој во плановите на Јавното претпријатие за државни патишта не е предвидено проширување ниту менување на сегашната траса.

Во дописот се наведува во понатамошни активности да се запази ширината на заштитниот појас на магистралниот пат (автопат) А1 (М-1) согласно член 40 од Законот за јавни патишта (Сл. Весник на РМ бр. 84/08, 52/09, 114/09, 124/10, 23/11, 53/11, 44/12, 168/12, 163/13, 187/13, 39/14, 42/14, 166/14, 44/15, 116/15, 150/15, 31/16, 71/16, 163/16, 187/13, 39/14, 42/14, 166/14, 44/15, 116/15, 150/15, 31/16, 71/16 и 163/16). Дополнително се наведува да бидат исполнети и одредбите од член 313 од Правилникот за технички елементи за изградба и реконструкција на патишта (Сл. Весник на РМ бр. 110/09, 114/09, 26/10, 124/10, 163/10, 94/11 и 146/11), кој се однесува на најмалото растојание до најблиската званична клучка или друг легален приклучок на прислужно – услужен објект.

Електродистрибуција ДООЕЛ Скопје, Оддел Мрежен Инженеринг

Согласно податоците и информациите добиени од Електродистрибуција ДООЕЛ Скопје, Оддел Мрежен Инженеринг бр. 10-55/5-240 од 20.09.2021 година, при постоење на подземна инфраструктура во дадениот опфат, потребно е да се обратите до најблискиот Корисничко Енерго Центар, за проценка дали е потребно присуство на стручен вработен на лице место при реализирањето на активностите во предметниот опфат.

ГА-МА АД, Скопје

Согласно податоците и информациите добиени од ГА-МА АД Скопје, бр. 0308-1403/2 од 22.09.2021 година, при изработка на Урбанистичкиот проект потребно е да се земе во предвид изведениот магистрален гасовод и придржување кон “Правилникот за техничките услови и нормативи за безбеден транспорт на течни и гасовити јагленоводороди со магистрални нафтоводи и гасоводи и со нафтоводи и гасоводи за меѓународен транспорт” (Службен лист на СФРЈ бр.26/85).

Министерство за животна средина и просторно планирање, Сектор за природа

Согласно податоците и информациите добиени од Министерство за животна средина и просторно планирање, Сектор за природа, бр. 11-4417/5 од 08.10.2021 година и бр. 11-

4417/6 од 13.12.2021, констатирано е дека предметниот опфат се наоѓа надвор од границите на заштитените подрачја утврдени со закон.

Министерство за животна средина и просторно планирање, Сектор за води

Согласно податоците и информациите добиени од Министерство за животна средина и просторно планирање, Сектор за води, бр. 11-4919/4 од 10.11.2021 година, констатирано е дека предметната локација е надвор од границите на заштитените подрачја во Република Македонија, а притоа е во непосредна близина на еден постојан воден тек. Предметната локација не е во рамки на предвидените акумулации согласно Водостопанската основа од Просторниот план на Република Македонија 2002-2020, за истата министерството не располага со соодветни геопросторни податоци за заштитни зони за водени тела наменети за консумирање од страна на човекот. Управата за животна средина – Сектор води при Министерството за животна средина и просторно планирање, известува дека во согласност со Законот за водите (Службен весник на Р. Македонија бр. 87/08, 06/09, 161/09, 83/10, 51/11, 44/12, 23/13, 163/13, 180/14, 146/15 и 52/2016), при изработка на проектната документација треба да бидат исполнети следните критериуми од аспект на заштита ма водите:

1. Заради заштита и одржување на природните и уредените речни корита и бреговите на водотеците, забрането е, освен со дозвола или согласност, изградба на постројки и објекти во заштитениот крајбрежен појас во широчина од 50 метри зад линијата на допирање на педесетгодишната вода кај нерегулираните водотеци, односно зад ножицата на насипот кај регулираните водотеци, а во населените места ширината на крајбрежниот појас ја определува советот на општините и советот на градот Скопје на предлог на градоначалникот на општината, по претходна согласност на органот на државната управа надлежен за вршење на работите од областа на животна средина.
2. Заради заштита на коритата и бреговите на природните водотеци, езерата и акумулациите се забранува освен со дозвола или согласност издадена врз основа на закон:

- да се менува правецот на водотекот
- да се врши градба или зафат кои би имале негативно влијание врз протокот на водотекот;
- да се градат напречни насипи, прегради, други објекти и насади во коритата на водотеците кои го влошуваат режимот на течението на водите;
- да се сечат дрвја, грмушки и друга вегетација во речните корита и бреговите на водотеците, езерата и акумулациите;
- да се вади чакал, песок и камен од корита и бреговите на површински водни тела за да не дојде до влошување на постојниот режим на водите и се предизвикуваат процеси на ерозија или оневозможува користење на водите;
- да се изгради брана, насип или слична препрека која би имала негативно влијание на протокот на водотекот;
- да се копаат и дупчат бунари на растојание помало од 20 метри од ножницата на одбранбените насипи;
- да се копаат прокопи и канали по должината на насипот на коритото поблиску од 10 метри од внатрешната страна и 10 метри од надворешната страна на ножицата на насипот;
- да се фрла отпаден материјал (комунален, индустриски и др.), земја, градежен шут, јаловина и слично;
- да се вршат други активности со кои се оштетуваат речните корита и бреговите на водотеците, езерата и акумулациите.

3. Заради заштита и спречување на оштетување на водостопански објекти и постројки, се забранува да се изведуваат градби или да се вршат работи со кои се оштетуваат објектите и постројките.
4. Изведувањето на водостопанските објекти и постројки, да се врши во согласност со прифатени современи техники и стандарди, прилагодени на научно-техничкиот развој на начин кој нема да предизвика негативно влијание врз режимот на водите на корисниците.
5. Да се спроведат сите неопходни технички мерки за спречување на индиректно испуштање на масла и загадувачки материи и супстанци.
6. Потребно е да се предвиди механички и биолошки третман на отпадните води од населени места и стопански комплекси, согласно Уредба за категоризација на водотеците, езерата, акумулациите и подземните води и Уредбата за класификација на водите (Сл. Весник на РМ бр.18/99).
7. Објектите и постројките кои во процесот на производство, преработка, полнење и складирање користат или применуваат опасни материи и супстанци, вклучувајќи и цевководи за транспорт на такви материи и супстанци се градат, поставуваат, работат и одржуваат во согласност со најдобри остапни техники прилагодени на научно-техничкиот развој на начин кој нема да предизвика негативно влијание врз режимот на водите.
8. Во случан на емисија што би можела да влезе директно или индиректно во површински води, подземни или канализационен систем, правното лице одговорно за работењето на постројката мора веднаш да го информира Министерството за животна средина и просторно планирање, како и да ги преземе последиците по животната средина.
Согласно Законот за води, Министерството за животна средина и просторно планирање издава водостопанска согласност заради изградба на нови или реконструкција или доградба на постојни објекти, кои се наоѓаат во или покрај површинските води, објекти коишто поминуваат преку или под површинските води или пак објекти кои се сместени во близина на површинските води или крајбрежните земјишта, а кои можат да влијаат врз режимот на водите, како и Дозвола за користење на води, односно Дозвола за испуштање во водите под услови и на начин утврдени со овој закон.
Во однос на постојните водостопански објекти во склоп на системите за наводнување и ситемите за одводнување, надлежен правен субјект кој управува со истите и системите за одводнување, надлежен правен субјект кој управува со истите е А.Д. Водостопанство на Република Северна Македонија.
Воедно, Министерството за животна средина и просторно планирање информира дека не може да се произнесе по однос на местоположбата на постоечките или планирани водоводни и канализациони инсталации на проектниот опфат, затоа што не располага со таков вид на податоци и не управува со истите. Според одредбите од Законот за регистрација на подземни и надземни инфраструктурни објекти и придружни инсталации (Сл. Весник на РМ бр.6/12) општините, општините во Градот Скопје и Градот Скопје се одговорни да водат евиденција и да воспостават Регистар на подземни и надземни инфраструктурни објекти и придружни инсталации секоја за своето подрачје.

Министерство за земјоделство, шумарство и водостопанство, Сектор за регистрирање, управување, унапредување и продажба на земјоделско земјиште во државна сопственост - Подрачна единица Куманово

Согласно податоците и информациите добиени од Министерство земјоделство, шумарство и водостопанство, Сектор за регистрирање, управување, унапредување и продажба на земјоделско земјиште во државна сопственост - Подрачна единица Куманово, бр. 40-7402/4

од 27.09.2021 година, наведените КП за КО Агино Село се водат во приватна сопственост на Друштво за трговија на мало со моторни горива и мазива Алби Компани ДОО Скопје.

Агенција за цивилно воздухопловство

Согласно податоците и информациите добиени од Агенцијата за цивилно воздухопловство бр. 12-8/2021-293 од 06.09.2021 година, на посочената локација нема објекти, инсталации, уреди или било какви структури од областа на цивилно воздухопловство, а градбите во проектниот опфат не претставуваат препрека и нема да влијаат на безбедноста на цивилниот воздушен сообраќај, поради што истиот може да се планира без посебни услови и ограничувања, од аспект на безбедноста на воздушниот сообраќај.

Јавно претпријатие за железничка инфраструктура – Железници на Република Македонија - Скопје

Согласно податоците и информациите добиени од Јавното претпријатие за железничка инфраструктура бр. 2001-5247/2 од 16.09.2021 година, констатирано е дека проектниот опфат се наоѓа надвор од заштитниот појас на железничката пруга, на предметната локација нема планирани и постојни инсталации и објекти кои се во сопственост на ЈП ЖРМ Инфраструктура – Скопје.

Министерство за одбрана

Согласно податоците и информациите добиени од Сектор за недвижности при Министерство за одбрана бр. 19/2-11/232 од 04.10.2021 година, министерството на располага со техничка документација за кабелски инсталации.

Министерство за внатрешни работи

Согласно податоците и информациите добиени од Одделот за информатика и телекомуникации, Сектор за телекомуникации при Министерство за внатрешни работи бр. 11.2.83038/2 од 22.09.2021 година, на посочената локација постојат инсталации во надлежност на министерството.

Дирекција за заштита и спасување, Подрачно одделение Куманово

Согласно податоците и информациите добиени од Дирекцијата за заштита и спасување, Подрачно одделение Куманово бр. 09-389/2 од 06.10.2021 година, наведено е дека:
1. На опфатот нема постоечки и/или планирани објекти и/или инсталации во владание или надлежност на Дирекцијата за заштита и спасување. Нема сознанија за присуство на неексплодирани убојни и други експлозивни средства.
2. Заштита и спасување од пожари
Опфатот е во селско подрачје, скоро без градби. На север и југ граничи со обработливо земјиште, на запад со мал речен тек, а од исток со автопат. Заштитата на градбите, помеѓу другото, поволно и прописно е да биде преку:

a) Правилен избор на вградените материјали и применети конструкции
b) Вградување противпожарни пречки (член 54 став 1 алинеја 4 од Законот за заштита и спасување Сл.весник на РМ бр.93/12-Пречистен текст 41/14, 129/15, 71/16, 106/16, 83/18).
c) Вградување на соодветна хидрантска мрежа

3. Заштита и спасување од поплави
Непосредно покрај опфатот, од запад, кон југ тече малиот речен тек Сува Река. Теренот е релативно рамен, со мал пад запад и генерално кон југ.

4. Заштита и спасување од урнатини
Опфатот се наоѓа во сеизмоген извор-подрачје од втор ред (случени земјотреси со M=4,5°-5,7°, односно очекувани земјотреси со јачина од 5,5° до 6,0° по Рихтер, односно 8° по Меркалиј-Канцани Зиберг), па во склад со овие бројки треба да се предвидат и конкретни мерки за отпорноста на градбите и инсталациите.

Министерство за култура, Управа за заштита на културно наследство

Согласно Извештајот од извршен увид во границите на планскиот опфат на предметниот Урбанистички план добиен од НУ Национален конзерваторски центар – Скопје бр. 08-404/3 од 25.10.2021 година, во текот на спроведувањето на Урбанистичкиот план се наложува задолжително присуство на овластен археолог-конзерватор, кој ќе врши археолошки конзерваторски надзор при изведување на земјените работи односно откоп за поставување на предметните објекти.

Оттаму, пред отпочнување на градежните и/или земјени работи, изведувачот е должен да ја извести надлежната институција односно НУ Национален конзерваторски центар – Скопје и да овозможи присуство на стручен кадар кој ќе врши стручен археолошки надзор на земјени работи.

Исто така, НУ Национален конзерваторски центар – Скопје известува дека во Годишната програма за работа на НУ НКЦ за 2021-2022 година не се предвидени средства за овие активности, па финансискиот товар паѓа на терет на Инвеститорот.

НУ Национален конзерваторски центар – Скопје напоменува дека доколку за време на изведување на градежни и земјени работи, на места кои не се предвидени во доставениот Извештај, на просторот каде ќе се врши ископ за поставување било какви пропратни објекти, биде откриено движно и/или недвижно културно наследство, согласно член 65 од Законот за заштита на културно наследство, Изведувачот е должен веднаш да ги сопре работните активности и за настанатата ситуација да ја извести надлежната установа односно НУ Национален конзерваторски центар – Скопје.

ТАЈФААРХИТЕКТИ | WWW.TAJFA.MK

НУМЕРИЧКИ ДЕЛ

9. НУМЕРИЧКИ ПОКАЗАТЕЛИ

НУМЕРИЧКИ ПОКАЗАТЕЛИ – ПОСТОЈНА СОСТОЈБА										
УРБАНИСТИЧКИ ПРОЕКТ ВОН ОПФАТ НА УРБАНИСТИЧКИ ПЛАН ЗА БЕНЗИНСКА ПУМПНА СТАНИЦА СО ПРИДРУЖНИ И УСЛУЖНИ ОБЈЕКТИ НА МАГИСТРАЛЕН ПАТ М1 (А1-Е75), НА КП БР 252/1, 253, 254/1 И 255/1, м.в."ЧЕШМА", КО АГИНО СЕЛО, ОПШТИНА КУМАНОВО						ПРОЕКТЕН ОПФАТ_П=2.35ха				
Број на катастарска Парцела	Број на градба	Класа на намена	Намена	Состојба	Тип на градба	Катност	Површина на катастарска Парцела (м²)	Изградена површина (м²)	Површина (м²)Бруто развиена	Процент на изграденост (%)
Дел од 2669	/	Е1	магистрален пат	/	/	/	1398.67	/	/	/
	/	Е1	насип	/	/	/	52.07	/	/	/
Дел од 1191	/	Е1	магистрален пат	/	/	/	19.23	/	/	/
Дел од 1192	/	Е1	магистрален пат	/	/	/	204.58	/	/	/
Дел од 1193/3	/	Е1	магистрален пат	/	/	/	241.13	/	/	/
Дел од 1194/2	/	Е1	магистрален пат	/	/	/	269.80	/	/	/
Дел од 1195/2	/	Е1	магистрален пат	/	/	/	176.46	/	/	/
Дел од 1197/2	/	Е1	магистрален пат	/	/	/	763.64	/	/	/
Дел од 1198/2	/	Е1	магистрален пат	/	/	/	358.50	/	/	/
Дел од 245/2	/	Е1	магистрален пат	/	/	/	424.56	/	/	/
	/	Е1	насип	/	/	/	11.04	/	/	/
Дел од 246	/	Е1	магистрален пат	/	/	/	444.67	/	/	/
	/	Е1	насип	/	/	/	1.05	/	/	/
Дел од 247/2	/	Е1	магистрален пат	/	/	/	357.95	/	/	/
	/	Е1	насип	/	/	/	48.81	/	/	/
Дел од 248/1	/	Е1	магистрален пат	/	/	/	228.15	/	/	/
	/	Е1	насип	/	/	/	41.54	/	/	/
Дел од 248/4	/	Е1	магистрален пат	/	/	/	248.23	/	/	/
	/	Е1	насип	/	/	/	46.77	/	/	/
Дел од 248/3	/	Е1	магистрален пат	/	/	/	239.40	/	/	/
	/	Е1	насип	/	/	/	56.37	/	/	/
Дел од 249/4	/	Е1	магистрален пат	/	/	/	509.62	/	/	/
	/	Е1	насип	/	/	/	99.80	/	/	/
Дел од 249/3	/	Е1	магистрален пат	/	/	/	292.79	/	/	/
	/	Е1	насип	/	/	/	126.14	/	/	/
Дел од 250	/	Е1	магистрален пат	/	/	/	1225.62	/	/	/
	/	Е1	насип	/	/	/	173.27	/	/	/
Дел од 251/2	/	/	градежно неизградено земјиште	/	/	/	0.04	/	/	/
	/	Е1	магистрален пат	/	/	/	3.92	/	/	/
	/	Е1	насип	/	/	/	255.28	/	/	/

252/2	/	/	градежно неизградено земјиште	/	/	/	0.23	/	/	/
	/	E1	насип	/	/	/	263.14	/	/	/
252/1	/	/	градежно неизградено земјиште	/	/	/	2666.12	/	/	/
	/	E1	насип	/	/	/	10.14	/	/	/
253	/	/	градежно неизградено земјиште	/	/	/	2690.14	/	/	/
	/	E1	магистрален пат	/	/	/	1.96	/	/	/
	/	E1	насип	/	/	/	322.88	/	/	/
254/2	/	E1	магистрален пат	/	/	/	126.90	/	/	/
	/	E1	насип	/	/	/	241.65	/	/	/
254/1	/	/	градежно неизградено земјиште	/	/	/	2218.81	/	/	/
	/	E1	насип	/	/	/	52.14	/	/	/
255/2	/	E1	магистрален пат	/	/	/	192.65	/	/	/
	/	E1	насип	/	/	/	164.89	/	/	/
255/1	/	/	градежно неизградено земјиште	/	/	/	1654.83	/	/	/
	/	E1	насип	/	/	/	30.30	/	/	/
Дел од 256/2	/	E1	магистрален пат	/	/	/	149.18	/	/	/
	/	E1	насип	/	/	/	125.52	/	/	/
Дел од 257	/	E1	магистрален пат	/	/	/	130.08	/	/	/
	/	E1	насип	/	/	/	78.90	/	/	/
Дел од 258/2	/	E1	магистрален пат	/	/	/	628.52	/	/	/
	/	E1	насип	/	/	/	356.40	/	/	/
Дел од 259/2	/	E1	магистрален пат	/	/	/	476.85	/	/	/
	/	E1	насип	/	/	/	278.34	/	/	/
Дел од 260	/	E1	магистрален пат	/	/	/	41.23	/	/	/
	/	E1	насип	/	/	/	29.29	/	/	/
Дел од 261/2	/	E1	магистрален пат	/	/	/	169.09	/	/	/
	/	E1	насип	/	/	/	81.49	/	/	/
Дел од 262	/	E1	магистрален пат	/	/	/	162.95	/	/	/
	/	E1	насип	/	/	/	92.42	/	/	/
Дел од 263	/	E1	магистрален пат	/	/	/	635.22	/	/	/
	/	E1	насип	/	/	/	498.15	/	/	/
Дел од 264	/	E1	магистрален пат	/	/	/	110.71	/	/	/
	/	E1	насип	/	/	/	458.53	/	/	/
Дел од 265	/	E1	магистрален пат	/	/	/	3.54	/	/	/
	/	E1	насип	/	/	/	11.08	/	/	/
						Вкупно	**23473.36**			

Предметниот опфат, предмет на разработка на овој Урбанистички проект се карактеризира со следната физичка структура и комунална супра и инфраструктура:

Градежен фонд:	☐ Има ☑ Нема

Во границите на проектниот опфат нема изграден градежен фонд.
Ажурираната геодетска подлога е изработена од Друштво за геодетски работи ГЕО БАЛКАН ДООЕЛ Битола, со дел. бр.08-46/4 од 18.02.2021 година

Водоснабдителна и водостопанска мрежа	☐ Има ☑ Нема

Во границите на проектниот опфат нема водоводна мрежа.
Писмо со одговор од ЈП "Водовод" Куманово, бр. 10-358/2 од 26.02.2021 година.
Писмо со одговор од АД Водостопанство на РМ, бр.11-2146/3 од 06.10.2021 година и бр.11-2383/3 од 26.10.2021 година

Фекална канализациона мрежа	☐ Има ☑ Нема

Во границите на проектниот опфат нема фекална канализациона мрежа.
Писмо со одговор од ЈП "Водовод" Куманово, бр. 10-358/2 од 26.02.2021 година.

Атмосферска канализациона мрежа	☐ Има ☑ Нема

Во границите на проектниот опфат нема атмосферска канализациона мрежа.
Писмо со одговор од ЈП "Водовод" Куманово, бр. 10-358/2 од 26.02.2021 година.

Електро-енергетска инфраструктура	☐ Има ☑ Нема

Во границите на проектниот опфат и во негова непосредна близина нема подземни и надземни електрични водови, ниту 110kV и 400kV водови.
Писмо со одговор од Електродистрибуција ДООЕЛ Скопје, бр.10-55/5-240 од 20.09.2021 година
Писмо со одговор од АД МЕПСО, бр.11-5066/1 од 09.09.2021 година
Писмо со одговор од АД ЕЛЕКТРАНИ НА СЕВЕРНА МАКЕДОНИЈА-СКОПЈЕ, бр. 08-4331/1 од 20.09.2021 година и бр. 08-4877/1 од 19.10.2021 година

Телекомуникациска инфраструктура	☑ Има ☐ Нема

Во границите на проектниот опфат има постоен оптички кабел.
Писмо со одговор од Македонски Телеком АД - Скопје, бр.37960 од 06.09.2021 година
Писмо со одговор од Агенција за електронски комуникации, бр.1404-2249/2 од 13.09.2021 година

Гасоводна инфраструктура	☑ Има ☐ Нема

Во границите на проектниот опфат има траса на изведен магистрален гасовод со Ø530мм.
Писмо со одговор од АД ГАМА – Скопје, бр. 0308-1403/2 од 22.09.2021 година
Писмо со одговор од ЈП Куманово – ГАС, бр.03-165/1 од 06.09.2021 година
Писмо со одговор од Национални енергетски ресурси, Скопје, бр.03-2783/2 од 13.09.2021 година

Министерство за одбрана	☐ Има ☑ Нема

Во границите на проектниот опфат нема инсталации во сопственост на Министерството за одбрана.
Писмо со одговор од Министерство за одбрана, бр. 19/2-11/232 од 04.10.2021 година.

Министерство за внатрешни работи	☑ Има ☐ Нема

Во границите на проектниот опфат има инсталации во сопственост на Министерството за внатрешни работи.
Писмо со одговор од Министерство за внатрешни работи, бр. 11.2.83038/2 од 16.09.2021 година.

Сообраќајна инфраструктура	☑ Има ☐ Нема

Покрај проектниот опфат поминува магистрален пат А1 (претходно означување М-1)
Писмо со одговор од Јавно претпријатие за државни патишта, бр.10-9123/2 од 16.09.2021 година

Железничка инфраструктура	☐ Има ☑ Нема

Покрај проектниот опфат не поминува железничка инфраструктура
Писмо со одговор од Јавно претпријатие за железничка инфраструктура, бр.2001-5247/2 од 16.09.2021 година

Културно наследство	☑ Има ☐ Нема

Покрај проектниот опфат има евидентирани археолошки локалитети – „Мала Сарајлија“ и „Романовско поле“
Писмо со одговор од Управа за заштита на културно наследство, бр. 08-2073/2 од 12.10.2021 година
Писмо со одговор од НУ Национален конзерваторски центар - Скопје, бр. 08-404/3 од 25.10.2021 година

Јавно осветлување	☐ Има ☑ Нема

Во границите на проектниот опфат нема податоци за инсталации за јавно осветлување.

ТАЈФААРХИТЕКТИ | WWW.TAJFA.MK

ПРИЛОЗИ НА ТЕКСТУАЛЕН ДЕЛ

ПИСМА ДО ОРГАНИ НА ДРЖАВНАТА УПРАВА И ДРУГИ СУБЈЕКТИ согласно став 4 од член 47 од Законот за урбанистичко планирање (Сл. Весник на РМ бр. 32/20 и 219/21):

1. ЈП ДРЖАВНИ ПАТИШТА, Скопје
2. ЕЛЕКТРОДИСТРИБУЦИЈА ДООЕЛ Скопје
3. Македонски телекомуникации АД
4. Министерство за култура, Управа за заштита и културно наследство, Скопје
5. ГА-МА АД - Скопје, Скопје
6. ЈП Куманово – Гас, Куманово
7. ЈП Водовод, Куманово
8. АД Водостопанство на Република Македонија, Скопје
9. Агенција за електронски комуникации, Скопје
10. АД Мепсо, Скопје
11. АД Електрани на Македонија, Скопје
12. Министерство за животна средина и просторно планирање, Сектор за природа
13. Министерство за животна средина и просторно планирање, Сектор за животна средина
14. Министерство за животна средина и просторно планирање, Сектор за води
15. Министерство за земјоделие, шумарство и водостопанство, Сектор земјоделско земјиште
16. Агенција за цивилно воздухопловство, Скопје
17. Општина Куманово - Сектор за урбанизам, комунални дејности и заштита на животната средина и природата
18. МЕР, Скопје
19. ЈП Македонски железници
20. Министертсво за Одбрана, Скопје
21. МВР, Оддел за информатика и телекомуникација, Сектор за телекомуникации – Скопје
22. Дирекција за заштита и спасување, Подрачно одделение Куманово
23. НУ Национален конзерваторски центар - Скопје

Добиени известувања:

- ЈП ДРЖАВНИ ПАТИШТА, Скопје, бр 10-9123/2 од 16.09.2021 година
- ЕЛЕКТРОДИСТРИБУЦИЈА ДООЕЛ Скопје, бр. 10-55/5-240 од 20.09.2021 година
- Македонски телекомуникации АД, бр. 37960 од 06.09.2021 година
- Министерство за култура, Управа за заштита и културно наследство, Скопје, бр. 08-2073/2 од 12.10.2021 година
- ГА-МА АД - Скопје, Скопје, бр. 0308-1403/2 од 22.09.2021 година
- ЈП Куманово – Гас, Куманово, бр. 03-165/1 од 06.09.2021 г одина
- ЈП Водовод, Куманово, бр. 10-1686/2 од 06.09.2021 година
- АД Водостопанство на Република Македонија, Скопје, бр. 11-2146/3 од 06.10.2021 година и бр. 11-2383/3 од 26.10.2021 година
- Агенција за електронски комуникации, Скопје, бр. 1404-2449/2 од 13.09.2021 година
- АД Мепсо, Скопје, бр. 11-5066/1 од 09.09.2021 година
- АД Електрани на Северна Македонија, Скопје, бр. 08-4331/1 од 20.09.2021 година и бр. 08-4877/1 од 19.10.2021 година
- Министерство за животна средина и просторно планирање, Сектор за природа, бр. 11-4417/5 од 08.10.2021 година и бр. 11-4417/6 од 13.12.2021 година
- Министерство за животна средина и просторно планирање, Сектор за води, бр. 11-4919/4 од 10.11.2021 година
- Министерство за земјоделие, шумарство и водостопанство, Сектор за регистрирање, управување, унапредување и продажба на земјоделско земјиште во државна сопственост, ПЕ Куманово, бр. 40-7402/4 од 27.09.2021 година
- Агенција за цивилно воздухопловство, Скопје, бр. 12-8/2021-293 од 06.09.2021 година
- Општина Куманово - Сектор за урбанизам, бр. 21-8056/2 од 10.11.2021 година
- МЕР, Скопје, бр. 03-2783/2 од 13.09.2021 година
- ЈП Македонски железници, бр. 2001-5247/2 од 16.09.2021 година
- Министертсво за Одбрана, Скопје, бр. 19/2-11/232 од 04.10.2021 година

- МВР, Оддел за информатика и телекомуникација, Сектор за телекомуникации – Скопје, бр. 11.2.83038/2 од 22.09.2021 година
- Дирекција за заштита и спасување, Подрачно одделение Куманово, бр. 09-389/2 од 06.10.2021 година.
- НУ Национален конзерваторски центар – Скопје, бр. 08-404/3 од 25.10.2021 година.

Од останатите органи на државна управа и други субјекти, заклучно со денот на поднесување на овој план, не се добиени податоци и информации и согласно член 47, став 4 од Законот за урбанистичко планирање (Сл. Весник на РМ бр. 32/20 и 219/21) „се о*пределува дополнителен рок од пет дена со опомена да ги достават бараните податоци и информации со кои располагаат, а во спротивно евентуалните идни штети, настанати поради недостасувањето на податоците и информациите или не одговарањето на барањето се на нивен товар*“

Детали за постапка за податоци, информации и мислења

Број на постапката:
37960

Статус:
Кај општини/институции

Наслов

Барање на ПИМ за УРБАНИСТИЧКИ ПРОЕКТ ВОН ОПФАТ НА УРБАНИСТИЧКИ ПЛАН ЗА БЕНЗИНСКА ПУМПНА СТАНИЦА СО ПРИДРУЖНИ И УСЛУЖНИ ОБЈЕКТИ НА МАГИСТРАЛЕН ПАТ М1 (А1-Е75), НА КП БР 252/1, 253, 254/1 И 255/1, м.в.ЧЕШМА, КО АГИНО СЕЛО, ОПШТИНА КУМАНОВО

Надлежен орган

/

Датум на креирање

03.09.2021

Иницијатор

Друштво за архитектонски дејности и инженерство, техничко испитување и анализа ТАЈФА АРХИТЕКТИ ДООЕЛ Куманово

Институции

Додади институција | Пребарај

Надворешна институција	Датум на испраќање	Датум на одговор	Мислење	Испратено
Министерство за Внатрешни работи	03.09.2021	/		☑
МИНИСТЕРСТВО ЗА ОДБРАНА	03.09.2021	/		☑
ЈП Македонски Железници Инфраструктура	03.09.2021	/		☑
Македонски енергетски ресурси	03.09.2021	/		☑
АГЕНЦИЈА ЗА ЦИВИЛНО ВОЗДУХОПЛОВСТВО	03.09.2021	06.09.2021		☑
Министерство за земјоделие, шумарство и водостопанство	03.09.2021	/		☑
МИНИСТЕРСТВО ЗА ЖИВОТНА СРЕДИНА	03.09.2021	/		☑
ЕЛЕМ	03.09.2021	/		☑
МЕПСО АД Скопје	03.09.2021	/		☑
Агенција за електронски комуникации	03.09.2021	14.09.2021		☑

← Претходни 1 2 Следни →

Прикажани 1 - 10 од 17 ставки

Институции

Додади институција | Пребарај

Надворешна институција	Датум на испраќање	Датум на одговор	Мислење	Испратено
ЈП Водовод, Куманово	03.09.2021	06.09.2021		☑
ЈП Куманово Гас	03.09.2021	07.09.2021		☑
АД ГАМА	03.09.2021	22.09.2021		☑
Управа за заштита на културно наследство	03.09.2021	/		☑
Македонски Телеком АД-Скопје	03.09.2021	07.09.2021		☑
ЕВН_издавање_податоци_и_мислења_планови	03.09.2021	20.09.2021		☑
Јавно претпријатие за државни патишта	03.09.2021	16.09.2021		☑

← Претходни 1 2 Следни →

Прикажани 11 - 17 од 17 ставки

Општини

Додади општина | Пребарај

Општина	Датум на испраќање	Датум на одговор	Мислење	Испратено
КУМАНОВО	03.09.2021	/		☑

ТАЈФА АРХИТЕКТИ ДООЕЛ, УВОЗ-ИЗВОЗ – КУМАНОВО
ДРУШТВО ЗА АРХИТЕКТОНСКИ ДЕЈНОСТИ И ИНЖЕНЕРСТВО, ТЕХНИЧКО ИСПИТУВАЊЕ И АНАЛИЗА
УЛ. ЖИВКО ЧАЛО 23, 1300 КУМАНОВО | ТЕЛ/ФАКС 023241130 | 070511131 | 078472484 | contact@tajfa.mk

Друштво за архитектонски дејности и
инженерство
техничко испитување и анализа
ТАЈФА АРХИТЕКТИ ДООЕЛ увоз-извоз
Дел. бр. 03-105/2 од 03.09.2021 година
Куманово

До
Министерство за внатрешни работи,
Оддел за информатика и телекомуникација,
Сектор за телекомуникации - Скопје

Република Северна Македонија
Republika e Maqedonisë së Veriut
МИНИСТЕРСТВО ЗА ВНАТРЕШНИ РАБОТИ
MINISTRIA E PUNËVE TË BRENDSHME
Скопје - Shkup

Примено / Franjar: 07 -09- 2021			
Орг. единица / Nj. organizative	Број / Numër	Прилог / Shtojca	Вредност / Viera
	11.283038/1		

ПРЕДМЕТ: Барање на податоци и информации

Почитувани,
За потребите на изработка на:

УРБАНИСТИЧКИ ПРОЕКТ ВОН ОПФАТ НА УРБАНИСТИЧКИ ПЛАН
ЗА БЕНЗИНСКА ПУМПНА СТАНИЦА СО ПРИДРУЖНИ И УСЛУЖНИ ОБЈЕКТИ
НА МАГИСТРАЛЕН ПАТ М1 (А1-Е75), НА КП БР 252/1, 253, 254/1 И 255/1, м.в."ЧЕШМА",
КО АГИНО СЕЛО, ОПШТИНА КУМАНОВО

Согласно член 47 од Законот за просторно и урбанистичко планирање (Сл. Весник на РМ бр.32/20), Ве молиме да ни ги доставите сите расположиви податоци и информации за дадениот проектен опфат и неговата непосредна околина, а во врска со постојни или планирани инфраструктурни инсталации и/или објекти, односно било какви информации кои можат да послужат во тек на постапката на изработка на предметната проектна документација, во рок од 15 работни дена од денот на приемот на барањето, а од аспект на Вашите надлежности.

Почитувани, Ве молиме, сите податоци и информации да ни ги доставите во електронски формат, заради прецизно вградување во проектната документација.

ПРИЛОГ:

- **Ажурирана геодетска подлога со граница на проектен опфат (dwg и pdf формат);**

ЛИЦЕ ЗА КОНТАКТ: м-р Стефан Лазаревски, диа
Е-ПОШТА: contact@tajfa.mk
ТЕЛ/ФАКС: +389(0)23241130
МОБ.ТЕЛ. +389(0)70 511131

ЗА ТАЈФА АРХИТЕКТИ ДООЕЛ,
м-р **СТЕФАН ЛАЗАРЕВСКИ**, диа

ТАЈФА АРХИТЕКТИ ДООЕЛ, УВОЗ-ИЗВОЗ – КУМАНОВО
ДРУШТВО ЗА АРХИТЕКТОНСКИ ДЕЈНОСТИ И ИНЖЕНЕРСТВО, ТЕХНИЧКО ИСПИТУВАЊЕ И АНАЛИЗА
УЛ. ЖИВКО ЧАЛО 23, 1300 КУМАНОВО | ТЕЛ/ФАКС 023241130 | 070511131 | 078472484 | contact@tajfa.mk

До
Министерство за земјоделие, шумарство и водостопанство,
Сектор земјоделско земјиште

Друштво за архитектонски дејности и инженерство
техничко испитување и анализа
ТАЈФА АРХИТЕКТИ ДООЕЛ увоз-извоз
Дел. бр. 03-105/2 од 03.09.2021 година
Куманово



ПРЕДМЕТ: Барање на податоци и информации

Почитувани,
За потребите на изработка на:

УРБАНИСТИЧКИ ПРОЕКТ ВОН ОПФАТ НА УРБАНИСТИЧКИ ПЛАН
ЗА БЕНЗИНСКА ПУМПНА СТАНИЦА СО ПРИДРУЖНИ И УСЛУЖНИ ОБЈЕКТИ
НА МАГИСТРАЛЕН ПАТ М1 (А1-Е75), НА КП БР 252/1, 253, 254/1 И 255/1, м.в."ЧЕШМА",
КО АГИНО СЕЛО, ОПШТИНА КУМАНОВО

Согласно член 47 од Законот за просторно и урбанистичко планирање (Сл. Весник на РМ бр.32/20), Ве молиме да ни ги доставите сите расположиви податоци и информации за дадениот проектен опфат и неговата непосредна околина, а во врска со постојни или планирани инфраструктурни инсталации и/или објекти, односно било какви информации кои можат да послужат во тек на постапката на изработка на предметната проектна документација, во рок од 15 работни дена од денот на приемот на барањето, а од аспект на Вашите надлежности.

Почитувани, Ве молиме, сите податоци и информации да ни ги доставите во електронски формат, заради прецизно вградување во проектната документација.

ПРИЛОГ:

- **Ажурирана геодетска подлога со граница на проектен опфат (dwg и pdf формат);**

ЛИЦЕ ЗА КОНТАКТ: м-р Стефан Лазаревски, диа
Е-ПОШТА: contact@tajfa.mk
ТЕЛ/ФАКС: +389(0)23241130
МОБ.ТЕЛ. +389(0)70 511131

ЗА ТАЈФА АРХИТЕКТИ ДООЕЛ
м-р **СТЕФАН ЛАЗАРЕВСКИ**, диа

ТАЈФА АРХИТЕКТИ | WWW.TAJFA.MK

ТАЈФА АРХИТЕКТИ ДООЕЛ, УВОЗ-ИЗВОЗ – КУМАНОВО
ДРУШТВО ЗА АРХИТЕКТОНСКИ ДЕЈНОСТИ И ИНЖЕНЕРСТВО, ТЕХНИЧКО ИСПИТУВАЊЕ И АНАЛИЗА
УЛ. ЖИВКО ЧАЛО 23, 1300 КУМАНОВО | ТЕЛ/ФАКС 023241130 | 070511131 | 078472484 | contact@tajfa.mk

Друштво за архитектонски дејности и инженерство
техничко испитување и анализа
ТАЈФА АРХИТЕКТИ ДООЕЛ увоз-извоз
Дел. бр. 03-105/2 од 03.09.2021 година
Куманово

До
Министертсво за Одбрана, Скопје
Сектор за недвижности и услуги,
Одделение за градежно обезбедување, Скопје

ПРЕДМЕТ: Барање на податоци и информации

Почитувани,
За потребите на изработка на:

УРБАНИСТИЧКИ ПРОЕКТ ВОН ОПФАТ НА УРБАНИСТИЧКИ ПЛАН
ЗА БЕНЗИНСКА ПУМПНА СТАНИЦА СО ПРИДРУЖНИ И УСЛУЖНИ ОБЈЕКТИ
НА МАГИСТРАЛЕН ПАТ М1 (А1-Е75), НА КП БР 252/1, 253, 254/1 И 255/1, м.в."ЧЕШМА",
КО АГИНО СЕЛО, ОПШТИНА КУМАНОВО

Согласно член 47 од Законот за просторно и урбанистичко планирање (Сл. Весник на РМ бр.32/20), Ве молиме да ни ги доставите сите расположиви податоци и информации за дадениот проектен опфат и неговата непосредна околина, а во врска со постојни или планирани инфраструктурни инсталации и/или објекти, односно било какви информации кои можат да послужат во тек на постапката на изработка на предметната проектна документација, во рок од 15 работни дена од денот на приемот на барањето, а од аспект на Вашите надлежности.
Почитувани, Ве молиме, сите податоци и информации да ни ги доставите во електронски формат, заради прецизно вградување во проектната документација.

ПРИЛОГ:

- **Ажурирана геодетска подлога со граница на проектен опфат (dwg и pdf формат);**

ЛИЦЕ ЗА КОНТАКТ: м-р Стефан Лазаревски, диа
Е-ПОШТА: contact@tajfa.mk
ТЕЛ/ФАКС: +389(0)23241130
МОБ.ТЕЛ. +389(0)70 511131

ЗА ТАЈФА АРХИТЕКТИ ДООЕЛ
м-р **СТЕФАН ЛАЗАРЕВСКИ**, диа

Република Северна Македонија
Republika e Maqedonisë së Veriut
МИНИСТЕРСТВО ЗА ОДБРАНА
MINISTRIA E MBROJTJES
Сектор за недвижности
Sektori për Patundshmëri
Скопје-Shkup
Примено: 06 SEP 2021
Прилог: Bjelgjen:

Орган: Njesia Org.	Број: Numri:	Прилог: Shtojca:	Вредност: Vlera:

ТАЈФА АРХИТЕКТИ | WWW.TAJFA.MK

ТАЈФА АРХИТЕКТИ ДООЕЛ, УВОЗ-ИЗВОЗ – КУМАНОВО
ДРУШТВО ЗА АРХИТЕКТОНСКИ ДЕЈНОСТИ И ИНЖЕНЕРСТВО, ТЕХНИЧКО ИСПИТУВАЊЕ И АНАЛИЗА
УЛ. ЖИВКО ЧАЛО 23, 1300 КУМАНОВО | ТЕЛ/ФАКС 023241130 | 070511131 | 078472484 | contact@tajfa.mk

Друштво за архитектонски дејности и инженерство
техничко испитување и анализа
ТАЈФА АРХИТЕКТИ ДООЕЛ увоз-извоз
Дел. бр. 03-105/2 од 03.09.2021 година
Куманово

Акционерско друштво водостопанство Република Македонија во државна сопственост Скопје
Примено: 07.09.2021
Орг.единица | Број | Прилог | Вредност

До
АД Водостопанство на Република Македонија, Скопје

ПРЕДМЕТ: Барање на податоци и информации

Почитувани,
За потребите на изработка на:

УРБАНИСТИЧКИ ПРОЕКТ ВОН ОПФАТ НА УРБАНИСТИЧКИ ПЛАН
ЗА БЕНЗИНСКА ПУМПНА СТАНИЦА СО ПРИДРУЖНИ И УСЛУЖНИ ОБЈЕКТИ
НА МАГИСТРАЛЕН ПАТ М1 (А1-Е75), НА КП БР 252/1, 253, 254/1 И 255/1, м.в."ЧЕШМА",
КО АГИНО СЕЛО, ОПШТИНА КУМАНОВО

Согласно член 47 од Законот за просторно и урбанистичко планирање (Сл. Весник на РМ бр.32/20), Ве молиме да ни ги доставите сите расположиви податоци и информации за дадениот проектен опфат и неговата непосредна околина, а во врска со постојни или планирани инфраструктурни инсталации и/или објекти, односно било какви информации кои можат да послужат во тек на постапката на изработка на предметната проектна документација, во рок од 15 работни дена од денот на приемот на барањето, а од аспект на Вашите надлежности.
Почитувани, Ве молиме, сите податоци и информации да ни ги доставите во електронски формат, заради прецизно вградување во проектната документација.

ПРИЛОГ:

- **Ажурирана геодетска подлога со граница на проектен опфат (dwg и pdf формат);**

ЛИЦЕ ЗА КОНТАКТ: м-р Стефан Лазаревски, диа
Е-ПОШТА: contact@tajfa.mk
ТЕЛ/ФАКС: +389(0)23241130
МОБ.ТЕЛ. +389(0)70 511131

ЗА ТАЈФА АРХИТЕКТИ ДООЕЛ,
м-р **СТЕФАН ЛАЗАРЕВСКИ**, диа

ТАЈФА АРХИТЕКТИ ДООЕЛ, УВОЗ-ИЗВОЗ – КУМАНОВО
ДРУШТВО ЗА АРХИТЕКТОНСКИ ДЕЈНОСТИ И ИНЖЕНЕРСТВО, ТЕХНИЧКО ИСПИТУВАЊЕ И АНАЛИЗА
УЛ. ЖИВКО ЧАЛО 23, 1300 КУМАНОВО | ТЕЛ/ФАКС 023241130 | 070511131 | 078472484 | contact@tajfa.mk

Друштво за архитектонски дејности и инженерство
техничко испитување и анализа
ТАЈФА АРХИТЕКТИ ДООЕЛ увоз-извоз
Дел. бр. 03-105/2 од 03.09.2021 година
Куманово

До
Министерство за животна средина и просторно планирање,
Сектор за природа

РЕПУБЛИКА СЕВЕРНА МАКЕДОНИЈА - REPUBLIKA E MAQEDONISE SE VERIUT
МИНИСТЕРСТВО ЗА ЖИВОТНА СРЕДИНА И ПРОСТОРНО ПЛАНИРАЊЕ - Скопје
MINISTRIA E MJEDISIT JETËSOR DHE PLANIFIKIMIT HAPËSINOR - Shkup

Примено E pranuar	03-09-2021		
Орг. Един. Nj. org.	Број Numër	Прилог Shtojcë	Вредност Vlera
11			

ПРЕДМЕТ: Барање на податоци и информации

Почитувани,
За потребите на изработка на:

УРБАНИСТИЧКИ ПРОЕКТ ВОН ОПФАТ НА УРБАНИСТИЧКИ ПЛАН
ЗА БЕНЗИНСКА ПУМПНА СТАНИЦА СО ПРИДРУЖНИ И УСЛУЖНИ ОБЈЕКТИ
НА МАГИСТРАЛЕН ПАТ М1 (А1-Е75), НА КП БР 252/1, 253, 254/1 И 255/1, м.в."ЧЕШМА",
КО АГИНО СЕЛО, ОПШТИНА КУМАНОВО

Согласно член 47 од Законот за просторно и урбанистичко планирање (Сл. Весник на РМ бр.32/20), Ве молиме да ни ги доставите сите расположиви податоци и информации за дадениот проектен опфат и неговата непосредна околина, а во врска со постојни или планирани инфраструктурни инсталации и/или објекти, односно било какви информации кои можат да послужат во тек на постапката на изработка на предметната проектна документација, во рок од 15 работни дена од денот на приемот на барањето, а од аспект на Вашите надлежности.

Почитувани, Ве молиме, сите податоци и информации да ни ги доставите во електронски формат, заради прецизно вградување во проектната документација.

ПРИЛОГ:

- **Ажурирана геодетска подлога со граница на проектен опфат (dwg и pdf формат);**

ЛИЦЕ ЗА КОНТАКТ: м-р Стефан Лазаревски, диа
Е-ПОШТА: contact@tajfa.mk
ТЕЛ/ФАКС: +389(0)23241130
МОБ.ТЕЛ. +389(0)70 511131

ЗА ТАЈФА АРХИТЕКТИ ДООЕЛ,
м-р **СТЕФАН ЛАЗАРЕВСКИ**, диа

ТАЈФА АРХИТЕКТИ | WWW.TAJFA.MK

ТАЈФА АРХИТЕКТИ ДООЕЛ, УВОЗ-ИЗВОЗ – КУМАНОВО
ДРУШТВО ЗА АРХИТЕКТОНСКИ ДЕЈНОСТИ И ИНЖЕНЕРСТВО, ТЕХНИЧКО ИСПИТУВАЊЕ И АНАЛИЗА
УЛ. ЖИВКО ЧАЛО 23, 1300 КУМАНОВО | ТЕЛ/ФАКС 023241130 | 070511131 | 078472484 | contact@tajfa.mk

До
НУ Национален конзерваторски центар - Скопје

Друштво за архитектонски дејности и
инженерство
техничко испитување и анализа
ТАЈФА АРХИТЕКТИ ДООЕЛ увоз-извоз
Дел. бр. 03-105/5 од 18.10.2021 година
Куманово

ПРЕДМЕТ: Барање на податоци и информации

Почитувани,
Во тек е изработка на:

УРБАНИСТИЧКИ ПРОЕКТ ВОН ОПФАТ НА УРБАНИСТИЧКИ ПЛАН
ЗА БЕНЗИНСКА ПУМПНА СТАНИЦА СО ПРИДРУЖНИ И УСЛУЖНИ ОБЈЕКТИ
НА МАГИСТРАЛЕН ПАТ М1 (А1-Е75), НА КП БР 252/1, 253, 254/1 И 255/1, м.в."ЧЕШМА",
КО АГИНО СЕЛО, ОПШТИНА КУМАНОВО

Врз основа на добиените податоци и информации од Управа за заштита на културното надледство, при Министерството за културам дел. бр. 08-2073/2 од 12.10.2021, констатирано е дека на подрачјето на предметниот проектен опфат и неговата непосредна близина се наоѓаат евидентирани недвижни добра, археолошки локалитет „**Мала Сарајлија**“, идентификуван како населба од неолитско и римско време (викус), и археолошки локалитет „**Романовско поле**“, идентификуван како населба од железно и римско време.

Поради тоа, а во согласност со одредбите од член 69 од Законот за заштита на културното наследство (Сл. Весник на РМ бр. 20/04, 71/04, 115/07, 18/11, 148/11, 23/13, 137/13, 164/13, 38/14, 44/14, 199/14, 154/15, 192/15, 39/16 и 11/18), Ве молиме да извршите увид во границите на опфатот, да се произнесете со стручно мислење и доколку е потребно да утврдите соодветен режим на заштита.

Согласно член 47 од Законот за просторно и урбанистичко планирање (Сл. Весник на РМ бр.32/20), Ве молиме да ни ги доставите сите расположиви податоци и информации за дадениот проектен опфат и неговата непосредна околина, а во врска со постојни или планирани инфраструктурни инсталации и/или објекти, односно било какви информации кои можат да послужат во тек на постапката на изработка на предметната проектна документација, во рок од 15 работни дена од денот на приемот на барањето, а од аспект на Вашите надлежности.

Почитувани, Ве молиме, сите податоци и информации да ни ги доставите во електронски формат, заради прецизно вградување во проектната документација.

ПРИЛОГ:

- **Ажурирана геодетска подлога со граница на проектен опфат (dwg и pdf формат);**

ЛИЦЕ ЗА КОНТАКТ: м-р Стефан Лазаревски, диа
Е-ПОШТА: contact@tajfa.mk
ТЕЛ/ФАКС: +389(0)23241130
МОБ.ТЕЛ. +389(0)70 511131

ЗА ТАЈФА АРХИТЕКТИ ДООЕЛ,
м-р **СТЕФАН ЛАЗАРЕВСКИ**, диа

РЕПУБЛИКА МАКЕДОНИЈА
НАЦИОНАЛНА УСТАНОВА
НАЦИОНАЛЕН КОНЗЕРВАТОРСКИ ЦЕНТАР
СКОПЈЕ

Примено: 18-10-2021			
Орг. Един.	Број:	Прилог:	Вредност:

ТАЈФА АРХИТЕКТИ | WWW.TAJFA.MK

ТАЈФА АРХИТЕКТИ ДООЕЛ, УВОЗ-ИЗВОЗ – КУМАНОВО
ДРУШТВО ЗА АРХИТЕКТОНСКИ ДЕЈНОСТИ И ИНЖЕНЕРСТВО, ТЕХНИЧКО ИСПИТУВАЊЕ И АНАЛИЗА
УЛ. ЖИВКО ЧАЛО 23, 1300 КУМАНОВО | ТЕЛ/ФАКС 023241130 | 070511131 | 078472484 | contact@tajfa.mk

Друштво за архитектонски дејности и инженерство
техничко испитување и анализа
ТАЈФА АРХИТЕКТИ ДООЕЛ увоз-извоз
Дел. бр. 03-105/2 од 03.09.2021 година
Куманово

До
Министерство за животна средина и просторно планирање,
Сектор за животна средина

РЕПУБЛИКА СЕВЕРНА МАКЕДОНИЈА - REPUBLIKA E MAQEDONISË SË VERIUT
МИНИСТЕРСТВО ЗА ЖИВОТНА СРЕДИНА И ПРОСТОРНО ПЛАНИРАЊЕ - Скопје
MINISTRIA E MJEDISIT JETËSOR DHE PLANIFIKIMIT HAPËSINOR - Shkup

Примено Е pranuar 03-09-2021			
Орг. Един. Nj. org.	Број Numër	Прилог Shtojcë	Вредност Vlera
M			

ПРЕДМЕТ: Барање на податоци и информации

Почитувани,
За потребите на изработка на:

УРБАНИСТИЧКИ ПРОЕКТ ВОН ОПФАТ НА УРБАНИСТИЧКИ ПЛАН
ЗА БЕНЗИНСКА ПУМПНА СТАНИЦА СО ПРИДРУЖНИ И УСЛУЖНИ ОБЈЕКТИ
НА МАГИСТРАЛЕН ПАТ М1 (А1-Е75), НА КП БР 252/1, 253, 254/1 И 255/1, м.в."ЧЕШМА",
КО АГИНО СЕЛО, ОПШТИНА КУМАНОВО

Согласно член 47 од Законот за просторно и урбанистичко планирање (Сл. Весник на РМ бр.32/20), Ве молиме да ни ги доставите сите расположиви податоци и информации за дадениот проектен опфат и неговата непосредна околина, а во врска со постојни или планирани инфраструктурни инсталации и/или објекти, односно било какви информации кои можат да послужат во тек на постапката на изработка на предметната проектна документација, во рок од 15 работни дена од денот на приемот на барањето, а од аспект на Вашите надлежности.

Почитувани, Ве молиме, сите податоци и информации да ни ги доставите во електронски формат, заради прецизно вградување во проектната документација.

ПРИЛОГ:

- **Ажурирана геодетска подлога со граница на проектен опфат (dwg и pdf формат);**

ЛИЦЕ ЗА КОНТАКТ: м-р Стефан Лазаревски, диа
Е-ПОШТА: contact@tajfa.mk
ТЕЛ/ФАКС: +389(0)23241130
МОБ.ТЕЛ. +389(0)70 511131

ЗА ТАЈФА АРХИТЕКТИ ДООЕЛ,
м-р **СТЕФАН ЛАЗАРЕВСКИ**, диа

Детали за постапка за податоци, информации и мислења

Број на постапката:
38573

Статус:
Кај општини/институции

Наслов

Повторно барање на ПИМ за УРБАНИСТИЧКИ ПРОЕКТ ВОН ОПФАТ НА УРБАНИСТИЧКИ ПЛАН ЗА БЕНЗИНСКА ПУМПНА СТАНИЦА СО ПРИДРУЖНИ И УСЛУЖНИ ОБЈЕКТИ НА МАГИСТРАЛЕН ПАТ М1 (А1-Е75), НА КП БР 252/1, 253, 254/1 И 255/1, м.в.ЧЕШМА, КО АГИНО СЕЛО, ОПШТИНА КУМАНОВО

Надлежен орган

/

Датум на креирање

06.10.2021

Иницијатор

Друштво за архитектонски дејности и инженерство, техничко испитување и анализа ТАЈФА АРХИТЕКТИ ДООЕЛ Куманово

Институции

Додади институција

Пребарај

Надворешна институција	Датум на испраќање	Датум на одговор	Мислење	Испратено
МИНИСТЕРСТВО ЗА ОДБРАНА	06.10.2021	/		☑
ДЗС Куманово	06.10.2021	06.10.2021		☑
МИНИСТЕРСТВО ЗА ЖИВОТНА СРЕДИНА	06.10.2021	/		☑
ЕЛЕМ	06.10.2021	/		☑
Управа за заштита на културно наследство	06.10.2021	/		☑

← Претходни 1 Следни →

Прикажани 1 - 5 од 5 ставки

Општини

Додади општина

Пребарај

Општина	Датум на испраќање	Датум на одговор	Мислење	Испратено
КУМАНОВО	06.10.2021	02.12.2021		☑

ТАЈФА АРХИТЕКТИ ДООЕЛ, УВОЗ-ИЗВОЗ – КУМАНОВО
ДРУШТВО ЗА АРХИТЕКТОНСКИ ДЕЈНОСТИ И ИНЖЕНЕРСТВО, ТЕХНИЧКО ИСПИТУВАЊЕ И АНАЛИЗА
УЛ. ЖИВКО ЧАЛО 23, 1300 КУМАНОВО | ТЕЛ/ФАКС 023241130 | 070511131 | 078472484 | contact@tajfa.mk

До
Министертсво за Одбрана, Скопје
Сектор за недвижности и услуги,
Одделение за градежно обезбедување, Скопје

Друштво за архитектонски дејности и инженерство
техничко испитување и анализа
ТАЈФА АРХИТЕКТИ ДООЕЛ увоз-извоз
Дел. бр. 03-105/4 од 06.10.2021 година
Куманово

ПРЕДМЕТ: Повторно барање на податоци и информации
ВРСКА: Наше барање бр. 03-105/2 од 03.09.2021 год. (постапка на е-урбанизам бр. 37960 од 03.09.2021)

Почитувани,

По предходно доставено барање за податоци и информации наш бр. 03-105/2 од 03.09.2021 година, вашата институција се нема произнесено во врска со податоци и информации за постојни и/или планирани инсталации, инфраструктури или градби под заштита. Затоа, согласно член 47, став 4 од Законот за просторно и урбанистичко планирање (Сл. Весник на РМ бр. 32/20), а во врска со изработка на:

УРБАНИСТИЧКИ ПРОЕКТ ВОН ОПФАТ НА УРБАНИСТИЧКИ ПЛАН
ЗА БЕНЗИНСКА ПУМПНА СТАНИЦА СО ПРИДРУЖНИ И УСЛУЖНИ ОБЈЕКТИ
НА МАГИСТРАЛЕН ПАТ М1 (А1-Е75), НА КП БР 252/1, 253, 254/1 И 255/1, м.в."ЧЕШМА",
КО АГИНО СЕЛО, ОПШТИНА КУМАНОВО

повторно Ве молиме да ни ги доставите сите податоци и информации за постојни и/или планирани инсталации, инфраструктури или градби под заштита, со цел истите да бидат вградени во предметниот план.

Напоменуваме дека доколку, во рок од 5 дена не ни ги доставите бараните податоци и информации со кои располагате „евентуалните идни штети, настанати поради недоставувањето на податоците и информациите или неодговарањето на барањето се на ваш товар".

ПРИЛОГ:

- Ажурирана геодетска подлога со граница на проектен опфат **(dwg и pdf формат);**
- Писмо допис дел. бр. **03-105/2 од 03.09.2021** година **(pdf формат).**

ЛИЦЕ ЗА КОНТАКТ: м-р Стефан Лазаревски, диа
Е-ПОШТА: contact@tajfa.mk
ТЕЛ/ФАКС: +389(0)23241130
МОБ.ТЕЛ. +389(0)70 511131

ЗА ТАЈФА АРХИТЕКТИ ДООЕЛ,
м-р **СТЕФАН ЛАЗАРЕВСКИ**, диа

Република Северна Македонија
Republika e Maqedonisë së Veriut
МИНИСТЕРСТВО ЗА ОДБРАНА
MINISTRIA E MBROJTJES
Сектор за недвижности
Sektori për Patundshmëri
Скопје-Shkup

Примено: Marrë më: 06 ОСТ 2021			
Орг. Един. Njësia Org.	Број: Numri:	Прилог: Shkoqa:	Вредност: Vlera:

ТАЈФА АРХИТЕКТИ ДООЕЛ, УВОЗ-ИЗВОЗ – КУМАНОВО
ДРУШТВО ЗА АРХИТЕКТОНСКИ ДЕЈНОСТИ И ИНЖЕНЕРСТВО, ТЕХНИЧКО ИСПИТУВАЊЕ И АНАЛИЗА
УЛ. ЖИВКО ЧАЛО 23, 1300 КУМАНОВО | ТЕЛ/ФАКС 023241130 | 070511131 | 078472484 | contact@tajfa.mk

До
Министерство за животна средина и просторно планирање,
Сектор за природа

Друштво за архитектонски дејности и инженерство
техничко испитување и анализа
ТАЈФА АРХИТЕКТИ ДООЕЛ увоз-извоз
Дел. бр. 03-105/4 од 06.10.2021 година
Куманово

ПРЕДМЕТ: Повторно барање на податоци и информации
ВРСКА: Наше барање бр. 03-105/2 од 03.09.2021 год. (постапка на е-урбанизам бр. 37960 од 03.09.2021)

Почитувани,

По предходно доставено барање за податоци и информации наш бр. 03-105/2 од 03.09.2021 година, вашата институција се нема произнесено во врска со податоци и информации за постојни и/или планирани инсталации, инфраструктури или градби под заштита. Затоа, согласно член 47, став 4 од Законот за просторно и урбанистичко планирање (Сл. Весник на РМ бр. 32/20), а во врска со изработка на:

УРБАНИСТИЧКИ ПРОЕКТ ВОН ОПФАТ НА УРБАНИСТИЧКИ ПЛАН
ЗА БЕНЗИНСКА ПУМПНА СТАНИЦА СО ПРИДРУЖНИ И УСЛУЖНИ ОБЈЕКТИ
НА МАГИСТРАЛЕН ПАТ М1 (А1-Е75), НА КП БР 252/1, 253, 254/1 И 255/1, м.в."ЧЕШМА",
КО АГИНО СЕЛО, ОПШТИНА КУМАНОВО

повторно Ве молиме да ни ги доставите сите податоци и информации за постојни и/или планирани инсталации, инфраструктури или градби под заштита, со цел истите да бидат вградени во предметниот план.

Напоменуваме дека доколку, во рок од 5 дена не ни ги доставите бараните податоци и информации со кои располагате „евентуалните идни штети, настанати поради недоставувањето на податоците и информациите или неодговарањето на барањето се на ваш товар".

ПРИЛОГ:

- Ажурирана геодетска подлога со граница на проектен опфат **(dwg и pdf формат);**
- Писмо допис дел. бр. **03-105/2 од 03.09.2021** година **(pdf формат).**

ЛИЦЕ ЗА КОНТАКТ: м-р Стефан Лазаревски, диа
Е-ПОШТА: contact@tajfa.mk
ТЕЛ/ФАКС: +389(0)23241130
МОБ.ТЕЛ. +389(0)70 511131

РЕПУБЛИКА СЕВЕРНА МАКЕДОНИЈА - REPUBLIKA E MAQEDONISË SË VERIUT
МИНИСТЕРСТВО ЗА ЖИВОТНА СРЕДИНА И ПРОСТОРНО ПЛАНИРАЊЕ - Скопје
MINISTRIA E MJEDISIT JETËSOR DHE PLANIFIKIMIT HAPËSINOR - Shkup

Примено E pranuar 06. 10. 2021			
Орг. Един. Nj. org.	Број Numër	Прилози Shtojcë	Вредност Vlera

ЗА ТАЈФА АРХИТЕКТИ ДООЕЛ,
м-р **СТЕФАН ЛАЗАРЕВСКИ**, диа

ТАЈФА АРХИТЕКТИ ДООЕЛ, УВОЗ-ИЗВОЗ – КУМАНОВО
ДРУШТВО ЗА АРХИТЕКТОНСКИ ДЕЈНОСТИ И ИНЖЕНЕРСТВО, ТЕХНИЧКО ИСПИТУВАЊЕ И АНАЛИЗА
УЛ. ЖИВКО ЧАЛО 23, 1300 КУМАНОВО | ТЕЛ/ФАКС 023241130 | 070511131 | 078472484 | contact@tajfa.mk

Друштво за архитектонски дејности и
инженерство
техничко испитување и анализа
ТАЈФА АРХИТЕКТИ ДООЕЛ увоз-извоз
Дел. бр. 03-105/4 од 06.10.2021 година
Куманово

До
АД Водостопанство на Република Македонија, Скопје

Акционерско друштво Водостопанство на Република Македонија за изградба и одржување Скопје
Примено: 06. 10. 2021
Орг.единица | Број | Прилог | Вредност

ПРЕДМЕТ: Повторно барање на податоци и информации
ВРСКА: Наше барање бр. 03-105/2 од 03.09.2021 год. (постапка на е-урбанизам бр. 37960 од 03.09.2021)

Почитувани,

По предходно доставено барање за податоци и информации наш бр. 03-105/2 од 03.09.2021 година, вашата институција се нема произнесено во врска со податоци и информации за постојнй и/или планирани инсталации, инфраструктури или градби под заштита. Затоа, согласно член 47, став 4 од Законот за просторно и урбанистичко планирање (Сл. Весник на РМ бр. 32/20), а во врска со изработка на:

УРБАНИСТИЧКИ ПРОЕКТ ВОН ОПФАТ НА УРБАНИСТИЧКИ ПЛАН
ЗА БЕНЗИНСКА ПУМПНА СТАНИЦА СО ПРИДРУЖНИ И УСЛУЖНИ ОБЈЕКТИ
НА МАГИСТРАЛЕН ПАТ М1 (А1-Е75), НА КП БР 252/1, 253, 254/1 И 255/1, м.в."ЧЕШМА",
КО АГИНО СЕЛО, ОПШТИНА КУМАНОВО

повторно Ве молиме да ни ги доставите сите податоци и информации за постојни и/или планирани инсталации, инфраструктури или градби под заштита, со цел истите да бидат вградени во предметниот план.

Напоменуваме дека доколку, во рок од 5 дена не ни ги доставите бараните податоци и информации со кои располагате „евентуалните идни штети, настанати поради недоставувањето на податоците и информациите или неодговарањето на барањето се на ваш товар".

ПРИЛОГ:

- Ажурирана геодетска подлога со граница на проектен опфат **(dwg и pdf формат);**
- Писмо допис дел. бр. **03-105/2 од 03.09.2021** година **(pdf формат).**

ЛИЦЕ ЗА КОНТАКТ: м-р Стефан Лазаревски, диа
Е-ПОШТА: contact@tajfa.mk
ТЕЛ/ФАКС: +389(0)23241130
МОБ.ТЕЛ. +389(0)70 511131

ЗА ТАЈФА АРХИТЕКТИ ДООЕЛ,
м-р **СТЕФАН ЛАЗАРЕВСКИ**, диа

ТАЈФА АРХИТЕКТИ ДООЕЛ Куманово

ТАЈФА АРХИТЕКТИ ДООЕЛ, УВОЗ-ИЗВОЗ – КУМАНОВО
ДРУШТВО ЗА АРХИТЕКТОНСКИ ДЕЈНОСТИ И ИНЖЕНЕРСТВО, ТЕХНИЧКО ИСПИТУВАЊЕ И АНАЛИЗА
УЛ. ЖИВКО ЧАЛО 23, 1300 КУМАНОВО | ТЕЛ/ФАКС 023241130 | 070511131 | 078472484 | contact@tajfa.mk

РЕПУБЛИКА СЕВЕРНА МАКЕДОНИЈА - REPUBLIKA E MAQEDONISË SË VERIUT
МИНИСТЕРСТВО ЗА ЖИВОТНА СРЕДИНА И ПРОСТОРНО ПЛАНИРАЊЕ - Скопје
MINISTRIA E MJEDISIT JETËSOR

Примено E pranuar	06. 10. 2021		
Орг. Един. Nj. org.	Број Numër	Прилог Shtojcë	Вредност Vlera

До
Министерство за животна средина и просторно планирање
Сектор за води

Друштво за архитектонски дејности и инженерство
техничко испитување и анализа
ТАЈФА АРХИТЕКТИ ДООЕЛ увоз-извоз
Дел. бр. 03-105/4 од 06.10.2021 година
Куманово

ПРЕДМЕТ: Повторно барање на податоци и информации (постапка на е-урбанизам бр. 38573 од 06.10.2021)
ВРСКА: Наше барање на ПИМ бр. 03-105/2 од 03.09.2021 год. (постапка на е-урбанизам бр. 37960 од 03.09.2021)

Почитувани,

По предходно доставено барање за податоци и информации наш бр. 03-105/2 од 03.09.2021 година, вашата институција се нема произнесено во врска со податоци и информации за постојни и/или планирани инсталации, инфраструктури или градби под заштита. Затоа, согласно член 47, став 4 од Законот за просторно и урбанистичко планирање (Сл. Весник на РМ бр. 32/20), а во врска со изработка на:

УРБАНИСТИЧКИ ПРОЕКТ ВОН ОПФАТ НА УРБАНИСТИЧКИ ПЛАН
ЗА БЕНЗИНСКА ПУМПНА СТАНИЦА СО ПРИДРУЖНИ И УСЛУЖНИ ОБЈЕКТИ
НА МАГИСТРАЛЕН ПАТ М1 (А1-Е75), НА КП БР 252/1, 253, 254/1 И 255/1, м.в."ЧЕШМА",
КО АГИНО СЕЛО, ОПШТИНА КУМАНОВО

повторно Ве молиме да ни ги доставите сите податоци и информации за постојни и/или планирани инсталации, инфраструктури или градби под заштита, со цел истите да бидат вградени во предметниот план.

Напоменуваме дека доколку, во рок од 5 дена не ни ги доставите бараните податоци и информации со кои располагате „евентуалните идни штети, настанати поради недоставувањето на податоците и информациите или неодговарањето на барањето се на ваш товар“.

ПРИЛОГ:

- Ажурирана геодетска подлога со граница на проектен опфат **(dwg и pdf формат);**
- Писмо допис дел. бр. **03-105/2 од 03.09.2021** година **(pdf формат)**.

ЛИЦЕ ЗА КОНТАКТ: м-р Стефан Лазаревски, диа
Е-ПОШТА: contact@tajfa.mk
ТЕЛ/ФАКС: +389(0)23241130
МОБ.ТЕЛ. +389(0)70 511131

ЗА ТАЈФА АРХИТЕКТИ ДООЕЛ,
м-р **СТЕФАН ЛАЗАРЕВСКИ**, диа

ТАЈФА АРХИТЕКТИ ДООЕЛ, УВОЗ-ИЗВОЗ – КУМАНОВО
ДРУШТВО ЗА АРХИТЕКТОНСКИ ДЕЈНОСТИ И ИНЖЕНЕРСТВО, ТЕХНИЧКО ИСПИТУВАЊЕ И АНАЛИЗА
УЛ. ЖИВКО ЧАЛО 23, 1300 КУМАНОВО | ТЕЛ/ФАКС 023241130 | 070511131 | 078472484 | contact@tajfa.mk

До
Министерство за животна средина и просторно планирање,
Сектор за животна средина

Друштво за архитектонски дејности и
инженерство
техничко испитување и анализа
ТАЈФА АРХИТЕКТИ ДООЕЛ увоз-извоз
Дел. бр. 03-105/4 од 06.10.2021 година
Куманово

ПРЕДМЕТ: Повторно барање на податоци и информации
ВРСКА: Наше барање бр. 03-105/2 од 03.09.2021 год. (постапка на е-урбанизам бр. 37960 од 03.09.2021)

Почитувани,

По предходно доставено барање за податоци и информации наш бр. 03-105/2 од 03.09.2021 година, вашата институција се нема произнесено во врска со податоци и информации за постојни и/или планирани инсталации, инфраструктури или градби под заштита. Затоа, согласно член 47, став 4 од Законот за просторно и урбанистичко планирање (Сл. Весник на РМ бр. 32/20), а во врска со изработка на:

УРБАНИСТИЧКИ ПРОЕКТ ВОН ОПФАТ НА УРБАНИСТИЧКИ ПЛАН
ЗА БЕНЗИНСКА ПУМПНА СТАНИЦА СО ПРИДРУЖНИ И УСЛУЖНИ ОБЈЕКТИ
НА МАГИСТРАЛЕН ПАТ М1 (А1-Е75), НА КП БР 252/1, 253, 254/1 И 255/1, м.в."ЧЕШМА",
КО АГИНО СЕЛО, ОПШТИНА КУМАНОВО

повторно Ве молиме да ни ги доставите сите податоци и информации за постојни и/или планирани инсталации, инфраструктури или градби под заштита, со цел истите да бидат вградени во предметниот план.

Напоменуваме дека доколку, во рок од 5 дена не ни ги доставите бараните податоци и информации со кои располагате „евентуалните идни штети, настанати поради недоставувањето на податоците и информациите или неодговарањето на барањето се на ваш товар".

ПРИЛОГ:

- Ажурирана геодетска подлога со граница на проектен опфат **(dwg и pdf формат);**
- Писмо допис дел. бр. **03-105/2 од 03.09.2021** година **(pdf формат)**.

ЛИЦЕ ЗА КОНТАКТ: м-р Стефан Лазаревски, диа
Е-ПОШТА: contact@tajfa.mk
ТЕЛ/ФАКС: +389(0)23241130
МОБ.ТЕЛ. +389(0)70 511131

ЗА ТАЈФА АРХИТЕКТИ ДООЕЛ,
м-р **СТЕФАН ЛАЗАРЕВСКИ**, диа

РЕПУБЛИКА СЕВЕРНА МАКЕДОНИЈА - REPUBLIKA E MAQEDONISË SË VERIUT
МИНИСТЕРСТВО ЗА ЖИВОТНА СРЕДИНА
И ПРОСТОРНО ПЛАНИРАЊЕ - Скопје
MINISTRIA E MJEDISIT JETËSOR
DHE PLANIFIKIMIT HAPËSINOR - Shkup

Примено / E pranuar	06.10.2021		
Орг. Един. / Nj. org.	Број / Numër	Прилог / Shtojcë	Вредност / Vlera

ТАЈФА АРХИТЕКТИ ДООЕЛ Куманово

Бр/Nr. 10-9123/2

16 -09- 2021

Скопје/Shkup_____година/viti

ДО ТАЈФА АРХИТЕКТИ ДООЕЛ
ул. Живко Чало бр.23
1300 Куманово

Предмет:Податоци и информации

Почитувани,

Врз основа на Вашето Барање број 03-105/2 од 03.09.2021год. за добивање податоци и информации за постоечки и планирани објекти и инсталации потребни за изработка на Урбанистички проект вон опфат на урбанистички план за бензинска пумпна станица со придружни и услужни објекти на магистрален пат (автопат) А1 (М-1), на КП 252/1, 253, 254/1 и 255/1, м.в.„Чешма“, КО Агино Село, општина Куманово, Ве известуваме:

Стручната служба при Јавното претпријатие за државни патишта, го разгледа пристигнатиот прилог, заверен со евиденциски број на Јавното претпријатие 10-9123/1 од 13.09.2021 година:

- Ажурирана геодетска подлога со граници на проектен опфат.

Од доставениот и разгледан прилог констатирано е дека покрај планскиот опфат поминува, за кој во плановите на Јавното претпријатие за државни патишта не е предвидено проширување ниту менување на сегашната траса.

Во понатамошните активности да се запази ширината на заштитниот појас на магистралниот пат (автопат) А1 (М-1), согласно член 40 во Законот за јавни патишта ("Сл.Весник на Р.М." бр.84/08, бр.52/09, бр.114/09, бр.124/10, бр.23/11, бр.53/11, бр.44/12, бр.168/12, бр.163/13, бр.187/13, бр.39/14, бр.42/14, бр.166/14, бр.44/15, бр.116/15, бр.150/15, бр.31/16, бр.71/16, бр.163/16 и бр.174/21), а воедно да бидат исполнети и одредбите од член 313 во Правилникот за технички елементи за изградба и реконструкција на патишта ("Сл.Весник на Р.М" број 110/09, бр.114/09, бр.26/10, бр.124/10, бр.163/10,бр.94/11 и бр.146/11), кој се однесува за најмалото растојание до најблиската званична клучка или друг легален приклучок на прислужно-услужен објект.

Со почит,

Директор
Ejup Ruskeni

Изработил: Д.Гашпарова
Контролирал: З.Велков
Одобрил: d-r E.Latifi

ЕЛЕКТРОДИСТРИБУЦИЈА ДООЕЛ Скопје
Друштво за дистрибуција на електрична енергија
Бр. 10-55/5-240 од 20.09.2021
Скопје

Одговорно лице: Цветомир Јованоски

Контакт телефон: 072 932 596

Предмет: Издавање на податоци за електроенергетски објекти и инфраструктура од ЕЛЕКТРОДИСТРИБУЦИЈА ДООЕЛ, Скопје

Почитувани,

Во врска со Вашиот допис, со кој барате да Ви издадеме податоци за електроенергетски објекти и инфраструктура од ЕЛЕКТРОДИСТРИБУЦИЈА ДООЕЛ, Скопје за изработка на **УРБАНИСТИЧКИ ПРОЕКТ ВОН ОПФАТ НА УРБАНИСТИЧКИ ПЛАН ЗА БЕНЗИНСКА ПУМПНА СТАНИЦА СО ПРИДРУЖНИ И УСЛУЖНИ ОБЈЕКТИ НА МАГИСТРАЛЕН ПАТ М1 (А1-Е75), НА КП БР 252/1, 253, 254/1 И 255/1, м.в."ЧЕШМА", КО АГИНО СЕЛО, ОПШТИНА КУМАНОВО,** Ве известуваме дека во согласност со податоците од службената евиденција, располагаме со следните податоци:

Во дадениот опфат/локација имаме:

☐ 110(35)kV Трафостаница
☐ 110kV Подземна мрежа
☐ 110kV Надземна мрежа
☐ 35kV Подземна мрежа
☐ 35kV Надземна мрежа

☐ 10(20)/0.4kV Трафостаница
☐ 10(20)kV Подземна мрежа
☐ 10(20)kV Надземна мрежа

☐ 0.4kV Подземна мрежа
☐ 0.4kV Надземна мрежа

☒ Друго: Во согласност со податоците од службената евиденција, во дадениот опфат/локација, НЕМА електроенергетски објекти и инфраструктура од ЕЛЕКТРОДИСТРИБУЦИЈА ДООЕЛ, Скопје

При постоење на подземна инфраструктура во дадениот опфат, потребно е да се обратите до најблискиот Корисничко Енерго Центар, за проценка дали е потребно присуство на стручен вработен на лице место при реализирањето на активностите во предметниот опфат.

Задолжително да се предвиди заштитен појас на електроенергетските објекти согласно Мрежните правила за дистрибуција на електрична енергија.

Потврдата е од ограничено времетраење во рок од 3 месеци од датумот на нејзиното издавање.

Со почит,

Електродистрибуција ДООЕЛ Скопје
Оддел Мрежен Инженеринг

Датум: 20.09.2021



СПОДЕЛИ ДОЖИВУВАЊА

Македонски Телеком АД - Скопје
Кеј 13 Ноември бр.6, 1000 Скопје

Бр: 37960
Дата: 06.09.2021

До
ТАЈФА АРХИТЕКТИ ДООЕЛ, УВОЗ-ИЗВОЗ – КУМАНОВО
УЛ. ЖИВКО ЧАЛО 23, 1300 КУМАНОВО

Ваше упатување	Барање на податоци и информации
Наше контакт лице	Перо Ѓорѓески, Елизабета Манева
Телефон	+389 70 200 736; +389 70 200 571
Во врска со	Известување за планирани и постојни тк инсталации

Почитувани,
Во врска со Вашето Барање, добиено преку системот е-урбанизам, со кое што барате податоци за изработка на УРБАНИСТИЧКИ ПРОЕКТ ВОН ОПФАТ НА УРБАНИСТИЧКИ ПЛАН ЗА БЕНЗИНСКА ПУМПНА СТАНИЦА СО ПРИДРУЖНИ И УСЛУЖНИ ОБЈЕКТИ НА МАГИСТРАЛЕН ПАТ М1 (А1-Е75), НА КП БР 252/1, 253, 254/1 И 255/1, м.в.ЧЕШМА, КО АГИНО СЕЛО, ОПШТИНА КУМАНОВО, Ве известуваме дека во границите на планскиот опфат има постојна МКТ инфраструктура дадена во графичкиот прилог.

Напомена: Информациите содржани во овој документ се доверливи и тие се наменети за користење само од страна на примателот. Примателот е обврзан да превземе разумно ниво на грижа заради заштита на доверливите информации содржани во документот. Воедно, примателот е обврзан документот или било кој дел од неговата содржина да не го открива или дистрибуира на трети лица кои не се засегнати со актуелниот предмет, а заради спречување на можни злоупотреби.

Со почит,

Македонски Телеком АД Скопје

По овластување на

Директор на сектор за пристапни мрежи

Васко Најков

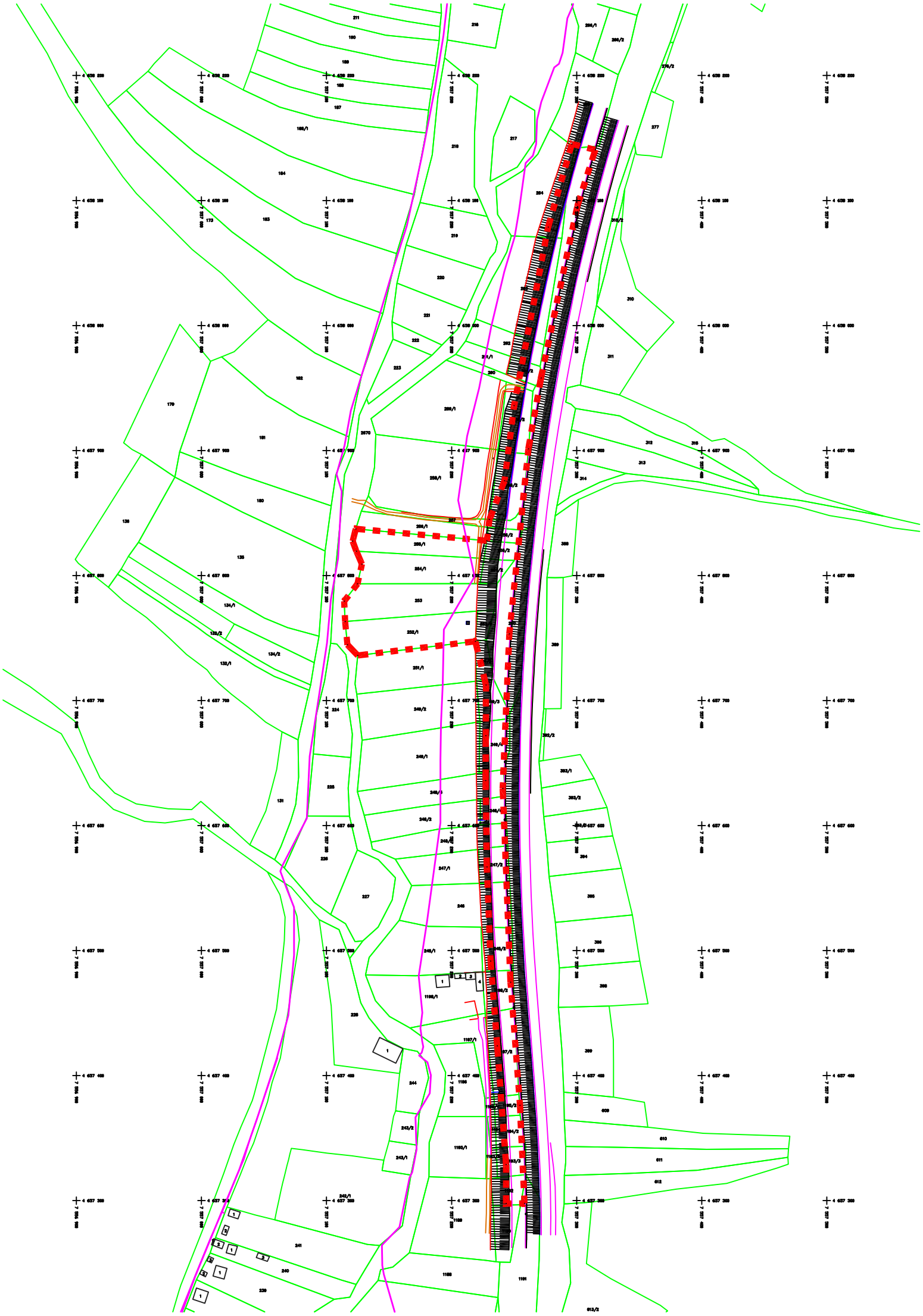

Република Северна Македонија

Министерство за култура

УПРАВА ЗА ЗАШТИТА НА КУЛТУРНОТО НАСЛЕДСТВО

Бр. 08-2073/2
12.10 2021 година
Скопје

ДО
ТАЈФА АРХИТЕКТИ
ул. „Живко Чало“ бр. 23
1300 Куманово

ПРЕДМЕТ: Доставување податоци и информации
ВРСКА: Ваш бр. 03-105/4 од 06.10.2021 год.

Во врска со вашето барање за добивање на податоци за постоење на културно наследство за изработка на Урбанистички проект вон опфат на урбанистички план за Бензинска пумпна станица со придружни и услужни објекти на магистрален пат М1 (А1-Е75), на КП 252/1, КП 253, КП 254/1 и КП 255/1, КО Агино Село, Општина Куманово., Управата за заштита на културното наследство врз основа на доставената и постојната документација констатира дека на подрачјето на предметниот проектен опфат и неговата непосредна близина се наоѓаат евидентирани недвижни добра археолошки локалитет **„Мала Сарајлија”**, идентификуван како населба од неолитско и римско веме (викус), и археолошки локалитет **„Романовско поле”**, идентификуван како населба од железно и римско време .

Поради тоа а во согласност со одредбите од член 69 од Законот за заштита на културното наследство („Службен весник на Република Македонија” бр. 20/04, 71/04, 115/07, 18/11, 148/11, 23/13, 137/13, 164/13, 38/14, 44/14, 199/14, 154/15, 192/15, 39/16 и 11/18), Ве упатуваме да контактирате **со НУ Национален конзерваторски центар Скопје**, како надлежна установа за заштита да извршат увид во границите на опфатот, да се произнесат со стручно мислење и доколку е потребно да утврдат соодветен режим на заштита.

Со почит,

Директор,
Аџо Костов

Изработил: И. Ширтовски
Проверил/Одобрил: м-р Б. Јовановска

Управа за заштита на културното наследство
Directorate for Protection of Cultural Heritage

ул. „Павел Шатев “ бр. 3, Скопје; П.Фах 220
contact@uzkn.gov.mk
+389 2 5517 700
www.uzkn.gov.mk

Република Северна Македонија
НУ НАЦИОНАЛЕН КОНЗЕРВАТОРСКИ ЦЕНТАР - СКОПЈЕ
Republika e Maqedonisë së Veriut
IN QENDRA NACIONALE E KONSERVIMIT - SHKUP
Republic of North Macedonia
NI NATIONAL CONSERVATION CENTER OF CULTURAL HERITAGE - SKOPJE

Дел.бр. 08-404/3
Дата: 25.10.2021

ДО
Тајфа Архитекти ДООЕЛ-Куманово
ул. Живко Чало бр. 23

1300 К У М А Н О В О

ПРЕДМЕТ: Одговор на барање
ВРСКА: Ваш бр. 03-105/5 од 18.10.2021 година

Почитувани,

Во врска со Вашето барање за доставување на податоци за постоење на културно наследство во границите на проектниот опфат за изработка на **Урбанистички план за бензиска пумпна станица со придружни и услужни објекти на магистрален пат М1 (А1-Е75), на КП 252/1, 253, 254/1 и 255/1, м.в. „Чешма“, КО Агино Село, Куманово**, во прилог на ова писмо Ви доставуваме Извештај од направениот увид.

Со почит,

Д и р е к т о р,

Mr.sc. Memet Selmani

Прилог: Извештај од увид

Изготвила: д-р Сања Ивановска Велкоска
Одобрила: м-р Цветанка Хаџи Пецова

Адреса: “Јосиф Михајловиќ” бр.7, П.Фах. 225, 1000 – Скопје, тел: (02) 3227-240; факс (02) 3289 888;
Adresa: Rr: “Јосиф Михајловиќ” nr.7, Kutia postale 225, 1000 - Shkup, tel: (02) 3227-240; faks (02) 3289 888;
Address: “Josif Mihajlovic” br.7, P.O.Box 225, 1000-Skopje, tel. (** 389 2) 3227-240, fax:3289 888,
Web: http://www.heritage.gov.mk, email: contact@heritage.gov.mk; rzsindok@mt.net.mk

Република Северна Македонија - Republika e Maqedonisë së Veriut
Republic of North Macedonia
Национална Установа-Национален конзерваторски центар
Institucioni Nacional-Qendra nacionale e konservimit
National Institution-National Conservation Center
Бр.-Nr.-No. 08-404/3
25.10.2021 год.-viti-year
СКОПЈЕ - SHKUP - SKOPJE

ИЗВЕШТАЈ

од извршен увид
во границите на планскиот опфат
на Урбанистички план за бензиска пумпна станица
со придружни и услужни објекти на магистрален пат М1 (А1-Е75),
на КП 252/1, 253, 254/1 и 255/1,
м.в. „Чешма“, КО Агино Село, Куманово

Врз основа на Барање на податоци од страна на Тајфа Архитекти ДООЕЛ-Куманово, со бр. 03-105/5 од 18.10.2021 година, за постоење на културно наследство во границите на проектниот опфат за изработка на **Урбанистички план за бензиска пумпна станица со придружни и услужни објекти на магистрален пат М1 (А1-Е75), на КП 252/1, 253, 254/1 и 255/1, м.в. „Чешма“, КО Агино Село, Куманово**, Директорот на НУ НКЦ Скопје издаде Решение за формирање на стручен тим со бр. 08-404/2 од 20.10.2021 година, во состав:

- д-р Сања Ивановска Велкоска, археолог, советник конзерватор, раководител;
- Елизабета Расолкоска, дги, конзерватор, член;
- Марјан Ацковски, ист.на уметноста, документатор.

На ден 22.10.2021 година стручниот тим во полн состав, направи увид во границите на проектниот опфат за изработка на Урбанистички план за бензиска пумпна станица со придружни и услужни објекти на магистрален пат М1 (А1-Е75), на КП 252/1, 253, 254/1 и 255/1, м.в. „Чешма“, КО Агино Село, Куманово.

Врз основа на доставената документација (Ажурирана годетска подлога со граници на проектен опфат, доставено на ЦД), расположливата документација во НУ НКЦ (Евиденцијата на НУ Национален конзерваторски центар - Скопје на недвижно културно наследство на територија на Република Македонија – археолошки локалитети, сакрални и профани објекти, Археолошка карта II на Република Македонија, Скопје 1996 и друга стручна литература), како и направениот увид на предметниот опфат, стручниот тим констатира дека:

- На територија на Агино Село, Општина Куманово се наоѓаат два евидентирани археолошки локалитети: „Мала Сарајлија“ и „Романовско Поле“;
- Во близина на границите на проектниот опфат односно во близина на самата локација за планираната бензиска пумпна станица со придружни и услужни објекти се наоѓа археолошкиот локалитет „Мала Сарајлија“, евидентиран како населба од неолитско и римското време (викус), со бр. 4-817-001/65 ЕНД. Лоциран е на северниот дел од селото, на место кое селото

го викаат Сарајлија, на десната страна од Брзачка Река. Локалитетот не беше пристапен за детална површинска проспекција;

- Од увидот односно со површинска проспекција на самата локација за планираната бензиска пумпна станица со придружни и услужни објекти, која опфаќа голема површина, се откри ја само два фрагменти садова керамика со хронолошка припадност на доцниот неолит. И покрај деталното површинска проспекција на предметната локација не може да се препознаат археолошки остатоци, па ни други до сега неевидентирани културни добра. Поради тоа, претпоставуваме дека забележаните фрагменти керамика се донесени од просторот каде што е лоциран археолошкиот локалитет „Мала Сарајлија".

Според горенаведеното, во текот на спроведувањето на Урбанистички план за бензиска пумпна станица со придружни и услужни објекти на магистрален пат М1 (А1-Е75), на КП 252/1, 253, 254/1 и 255/1, м.в. „Чешма", КО Агино Село, Куманово се наложува задолжително присуство на овластен археолог-конзерватор, кој ќе врши археолошки конзерваторски надзор при изведување на земјените работи односно откоп за поставување на предметните објекти.

Оттаму, пред отпочнувањето на градежни и/или земјени работи, Изведувачот е должен ја извести надлежната институција односно НУ Национален конзерваторски центар – Скопје и да овозможи присуство на стручен кадар кој ќе врши стручен археолошки надзор на земјените работи.

Исто така, Ве известуваме дека во Годишната програма за работа на НУ НКЦ за 2021-2022 година не се предвидени средства за овие активности, па финансискиот товар паѓа на терет на Инвеститорот.

Напоменуваме дека доколку за време на изведување на градежни и земјени работи, на места кои не се предвидени во доставениот Извештај, на просторот каде ќе се врши ископ за поставување било какви пропратни објекти, биде откриено движно и/или недвижно културно наследство, согласно член 65 од Законот за заштита на културното наследство, Изведувачот е должен веднаш да ги сопре работните активности и за настанатата ситуација да ја извести надлежната установа односно НУ Национален конзерваторски центар - Скопје.

Изготвила,

д-р Сања Ивановска Велкоска,
археолог, конзерватор советник

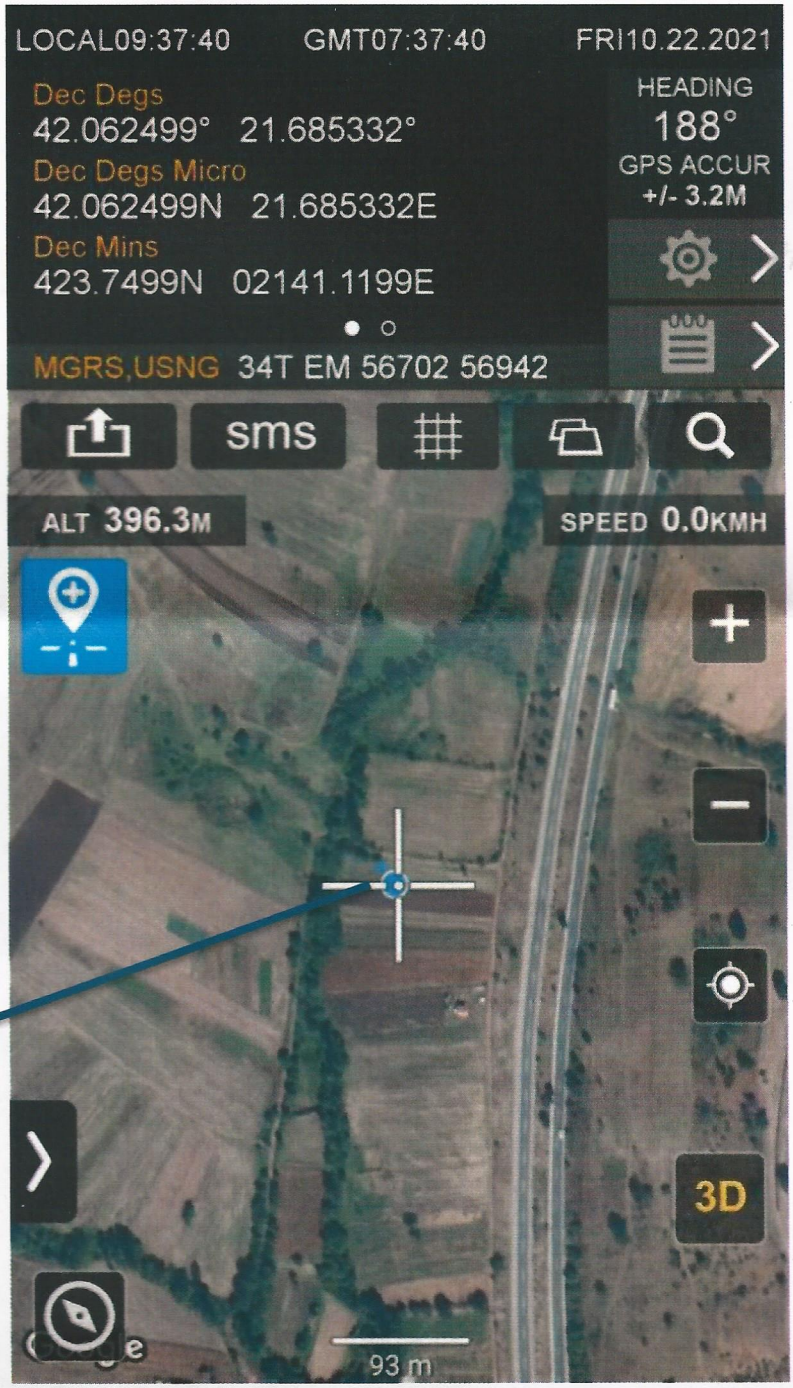

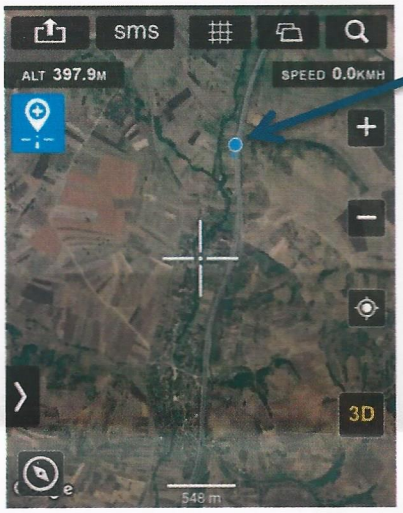

општина **Куманово**	нас.место **Агино Село**	Предмет: **Урбанистички проект вон опфат на УП за бензиска пумпна станица, КО Агино село, општина Куманово**
Снимено со: **GPRS Dragon**	дата: **22.10.2021 г.**	
снимил **Ацковски Марјан**		опис: **Лоцирање на предметна локација**
обработил:	**Ацковски Марјан**	
раководител:	**д-р Сања Ивановска Велкоска**	



Сл. 1



Сл. 2



Сл. 3



Сл. 4



Сл. 5



Сл. 6



Сл. 7

општина **Куманово**	нас.место **Агино Село**	Предмет: **Урбанистички проект вон опфат на УП за бензиска пумпна станица, КО Агино село, општина Куманово**
Формат на фото: Дигитално	дата: **22.10.2021 г.**	
снимил **Ацковски Марјан**		опис: Сл.1-6 Предметна локација за изградба на бензиска пумпна станица Сл.7 Фрагменти керамика откриени површински на предметната локација
обработил:	**Ацковски Марјан**	
раководител:	**д-р Сања Ивановска Велкоска**	

Позиционирање на археолошки локалитети во

КО Агино село, О. Куманово



Легенда:

1. Археолошки **локалитет**

,, Мала Сарајлија''

2. Граници на опфат

КП 252/1,253,254/1 и 255/1

Изготвиле

д-р Сања Ивановска Велкоска ,

археолог- советник

Елизабета Расолкоска,дги, конзерватор

АКЦИОНЕРСКО ДРУШТВО
ГА-МА
Бр 0308-1405/2
22-09-2021 год.
СКОПЈЕ

Тајфа Архитекти
Куманово

Предмет: Потврда за подземни инсталации
Врска: Ваш допис бр. 03-105/2 од 03.09.2021 год.

По извршениот преглед на Вашата ситуација за изработка на Урбанистички проект вон опфат на урбанистички план за бензиска пумпна станица со придружни и услужни објекти на магистрален пат М1 (А1-Е75), на КП БР 252/1, 253,254/1и 255/1, м.б. "ЧЕШМА" КО Агино Село, Општина Куманово, утврдивме дека на предвидениот плански опфат има магистрален гасовод со *Ф* 426мм

При изработка на Урбанистички проект вон опфат на урбанистички план за бензиска пумпна станица со придружни и услужни објекти на магистрален пат М1 (А1-Е75), на КП БР 252/1, 253,254/1и 255/1, м.б. "ЧЕШМА" КО Агино Село, Општина Куманово, потрбно е да го земете во предвид изведениот магистрален гасовод и да се придржувате во се кон "Правилникот за техничките услови и нормативи за безбеден транспорт на течни и гасовити јагленоводороди со магистрални нафтоводи и гасоводи и со нафтоводи и гасоводи за меѓународен транспорт" (Службен лист на СФРЈ бр. 26/85).

Прилог: Ситуација со вцртана траса на изведен магистрален гасовод со Ф 426мм

Скопје, 21.09.2021 год.

ГА-МА АД Скопје
Одделение за Е-Одобрение за градба и Е-Урбанизам
Раководител

Галабинка Христовска

ГА-МА АД – Скопје
Одделение за геодетски работи и согласности
Раководтел

Сашко Петрески

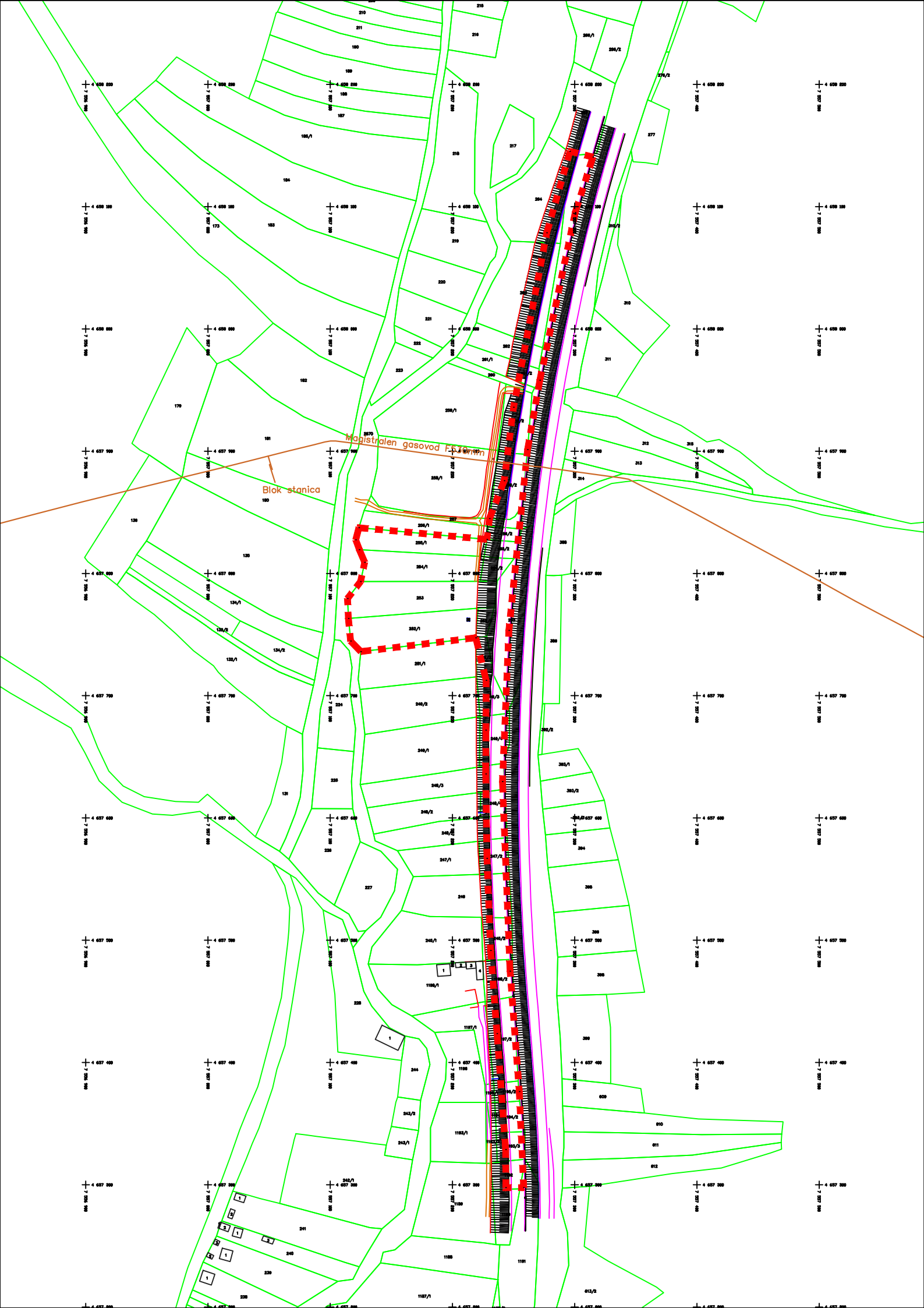
Magistralen gasovod
Blok stanica

ОПШТИНА КУМАНОВО

ЈП КУМАНОВО-ГАС КУМАНОВО
NP KUMANOVE-GAZ KUMANOVE

Јавно претпријатие за изградба на инфраструктурни објекти
КУМАНОВО- ГАС КУМАНОВО Ц.О
Ndermarrja publike per ndertim te objekteve
KUMANOVE-GAZ KUMANOVE
Ул. Фетка Наскова бр.22 1300 Куманово
Тел/фах. 031/433-331
Меил: { HYPERLINK "mailto:kumanovgas@t-home.mk" } Ж-ска: 210060809440142
ЕДБ: МК4017006157178
Депонент: Тутунска Банка-Скопје

Бр.Nr. 03-1165/1
06.09. 2021 год. vib.
К УМАНОВО – KUMANOVE

До

Друштво за архитектонски дејности и инженерство,
техничко испитување и анализа
ТАЈФА АРХИТЕКТИ ДООЕЛ
ул."Живко Чало" бр.23
1300 КУМАНОВО

ИЗВЕСТУВАЊЕ

Од Ј.П."Куманово - Гас",Куманово, ул."Братство Единство", бр.20

Во врска со Вашето барање Дел. бр.03-105/2 од 03.09.2021 год. Наш бр.03-3/159 од 03.09.2021 год., за добивање податоци за постојна и планирана гасоводна мрежа за изработка на Урбанистички проект вон опфат на Урбанистички план, за бензинска пумпна станица со придружни и услужни објекти на магистрален пат М1(А1-Е75), на КП БР 252/1, 253, 254/1 и 255/1, м.в. "ЧЕШМА", КО Агино село, Општина Куманово, Ј.П."**Куманово - Гас**", **Куманово** Ве известува дека на предметниот плански опфат нема реализирана -изведена ниту планирана, дистрибутивна, гасоводна мрежа.

Со почит,

Во Куманово 06.09.2021 год.
Изготвил: Марина Давидовска, дги
Контролирал: Олгица Димитријевска, диа

ЈП КУМАНОВО-ГАС КУМАНОВО
ВД Директор

м-р Никола Денковски, Дипл.економ.

Република Македонија
Општина Куманово

ЈП"ВОДОВОД"КУМАНОВО

БР.03-105/2 од 03.09.2021 год.

Бр. Nr.10 -1686/2
Дата: 06.09.2021 година.vite

ЈП "ВОДОВОД" Куманово
NP "VODOVOD" Kumanovë

Ул "Фетка Наскова" 22,
1300 Куманово
Тел. 031/475-540,
Факс 031/475-541,
e-mail:kuvod@t-home.mk
www.vodovod-kumanovo.com.mk

Одд за водоснабдителни објекти
ул."11Октомври" бр.бб
Тел. 031/427-848

Одд пречистителна станица
с.Добрашане
Тел. 031/453-311

До

ТАЈФА АРХИТЕКТИ ДООЕЛ, УВОЗ-ИЗВОЗ - КУМАНОВО
ДРУШТВО ЗА АРХИТЕКТОНСКИ ДЕЈНОСТИ И ИНЖЕНЕРСТВО, ТЕХНИЧКО ИСПИТУВАЊЕ И АНАЛИЗА
ул."Живко Чало"бр.23, 1300 Куманово

Предмет : Достава на податоци и информации за постоечки инфраструктура

Почитувани,

Одговор на писмо **бр.03-105/2 од 03.09.2021 год.** согласно член 35, став (3) од Закон за просторно и урбанистичко планирање (Сл.весник на РМ бр.199/14; 44/15; 195/15; 31/16; 163/16) доставено е барање за вцртување на постоечка подземна инсталација поради изработка на:

УРБАНИСТИЧКИ ПРОЕКТ ВОН ОПФАТ НА УРБАНИСТИЧКИ ПЛАН ЗА БЕНЗИНСКА ПУМПНА СТАНИЦА СО ПРИДРУЖНИ И УСЛУЖНИ ОБЈЕКТИ НА МАГИСТРАЛЕ ПАТ М1 (А1-Е75), НА КП 252/1; КП 253; КП254/1; КП 255/1; М.В."ЧЕШМА" КО АГИНО СЕЛО, ОПШТИНА КУМАНОВО

Во врска со Вашето барање Ве информираме дека на горенаведената локација не постојат наши инсталации.
За постоечка подземна инсталација (водоводна мрежа, фекална канализација) изградена од месно население не располагаме со детални технички податоци.

Изработил : геод. инж. Снежана Илијевска
/Тех. во одд. за ГИС проектирање/

Одобрил : диа Дарко Петковски
/Технички раководител/

ЈП"Водовод"Куманово
В.Д. Директор
Горан Стојковски

ВОДОВОД ц.о. VODOVOD с.о. Куманово-Kumanovë

АД Водостопанство на РСМ-Скопје

ул. 3та Македонска бригада бр.10а Скопје тел. 02/3161-168;02/ 3223-772
vsm.rm@hotmail.com jpvodostopanstvo@yahoo.com /advodostopanstvo_rm@hotmail.com

Акционерско друштво Водостопанство на Република Македонија, во државна сопственост
Бр. 11 – 2146/3
06. 10 2021 год.

До: Тајфа Архитекти ДООЕЛ Увоз -Извоз- Куманово
Друштво за архитектонски дејности и инженерство, техничко испитување и анализа.
Ул."Живко Чало" бр.23 1300 Куманово

Предмет: Известување
Врска: Ваш бр.03-105/2 од 03.09.2021 наш бр. 2146 од 07.09.2021

ИЗВЕСТУВАЊЕ

Почитувани,
Во врска со вашето барање Ваш бр. 03-105/2 и наш бр.2146 за издавање на податоци и информации за постоечки и планирани објекти и инсталации кои имаат влијание во постапката за изработка на Измена и дополна на детален урбанистички план за бензинска пумпна станица со придружни и услужни објекти на магистрален пат М1 (А1-Е75), на КП бр. 252/1, 253, 254/1 и 255/1, м.в "Чешма" КО Агино село, општина Куманово,

Ве известуваме:
АД Водостопанство на РСМ во државна сопственост – Скопје на планскиот опфат за изработка Измена и дополна на детален урбанистички план за бензинска пумпна станица со придружни и услужни објекти на магистрален пат М1 (А1-Е75), на КП бр. 252/1, 253, 254/1 и 255/1, м.в "Чешма" КО Агино село, општина Куманово, нема свои објекти и инфрасруктура со кои стопанисува.

Со почит,

Изготвил: Марјан Дојчиновски
Контролирал: Слободан Дојчинов
Одобрил: Коста Малзарков

АД Водостопанство на РСМ – Скопје
Главен извршен директор
Васко Стефанов

АД Водостопанство на РСМ-Скопје

ул. 3та Македонска бригада бр.10а Скопје тел. 02/3161-168;02/ 3223-772
vsm.rm @hotmail.com jpvodostopanstvo@yahoo.com /advodostopanstvo_rm@hotmail.com

До: Тајфа Архитекти ДООЕЛ Увоз -Извоз- Куманово
Друштво за архитектонски дејности и инженерство, техничко испитување и анализа.
Ул."Живко Чало" бр.23 1300 Куманово

Акционерско друштво Водостопанство на Република Македонија, во државна сопственост
Бр. 11-2383/3
26.10 2021 год.
Скопје

Предмет: Известување
Врска: Ваш бр.03-105/4 од 06.10.2021 наш бр. 2383 од 06.10.2021

ИЗВЕСТУВАЊЕ

Почитувани,

Во врска со повторното барање со Ваш бр. 03-105/4 и наш бр.2383 за издавање на податоци и информации за постоечки и планирани објекти и инсталации кои имаат влијание во постапката за изработка на Урбанистички ппроект вон опфат на урбанистички план за бензинска пумпна станица со придружни и услужни објекти на магистрален пат М1 (А1-Е75), на КП бр. 252/1, 253, 254/1 и 255/1, м.в "Чешма" КО Аргино село, Општина Куманово,

Ве известуваме:

АД Водостопанство на РСМ во државна сопственост – Скопје на планскиот опфат за изработка Урбанистички ппроект вон опфат на урбанистички план за бензинска пумпна станица со придружни и услужни објекти на магистрален пат М1 (А1-Е75), на КП бр. 252/1, 253, 254/1 и 255/1, м.в "Чешма" КО Аргино село, Општина Куманово, нема свои објекти и инфраструктура.

Со почит,

Изготвил: Марјан Дојчиновски
Контролирал: Слободан Дојчинов
Одобрил: Коста Малзарков

АД Водостопанство на РСМ – Скопје
Главен извршен директор
Васко Стефанов

Акционерско друштво Водостопанство на Република Македонија, во државна сопственост Скопје

Наш број: 1404-2449/2
Скопје: 13 .09.2021 г.

ДО:
Тајфа Архитекти ДООЕЛ увоз-извоз Куманово
ул.Живко Чало бр.23
1300 Куманово

Предмет: Одговор за барање за податоци за ТК инсталации
Врска: Ваш број : 03-105/2 преку е-урбанизам

Согласно вашето барање за доставување на податоци за изградени електронски комуникациски мрежи, а во врска со **УРБАНИСТИЧКИ ПРОЕКТ ВОН ОПФАТ НА УРБАНИСТИЧКИ ПЛАН** ЗА БЕНЗИНСКА ПУМПНА СТАНИЦА СО ПРИДРУЖНИ И УСЛУЖНИ ОБЈЕКТИ НА МАГИСТРАЛЕН ПАТ М1 (А1-Е75), НА КП БР 252/1, 253, 254/1 И 255/1, м.в."ЧЕШМА", КО АГИНО СЕЛО, ОПШТИНА КУМАНОВО, према доставената ситуација, во прилог ви доставуваме податоци со кои во моментов располага Агенцијата за електронски комуникации.

Прилог:
-Податоци на изградени јавни
Електронски комуникациски мрежи- во електронска форма

Сектор за телекомуникации

Изработил: Б.Илиоска 06.09..2021г

Советник на директорот: Игор Бојациев

ДИРЕКТОР:
Jeton Akiku

АЕК-401.03

www.aek.mk
ул.Кеј Димитар Влахов 21
1000 Скопје
тел.: 02 32 89 200
факс: 02 32 24 611
е-пошта: contact@aec.mk

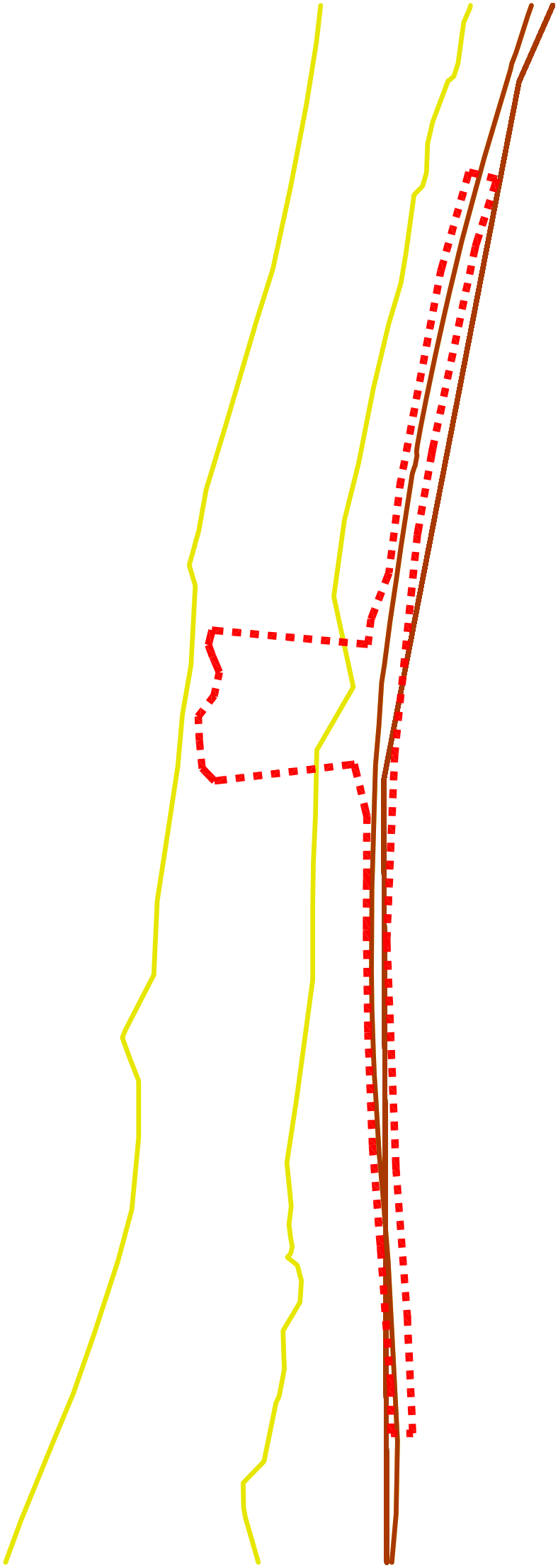

Максим Горки бр.4, 1.000 Скопје
Т: Кабинет на генерален директор
+ 389 (0) 2 3 149 811
Подружница ОЕПС
+ 389 (0) 2 3 149 814
Подружница ОПМ
+ 389 (0) 2 3 149 813
Ф: + 389 (0) 2 3 111 160
www.mepso.com.mk

До

Тајфа архитекти

ул. Живко Чало бр.23

1300 Куманово

Бр.11-5066/1

09.09.2021

Предмет: Податоци за постојни и планирани електроенергетски објекти

Врз основа на Вашето барање бр.03-105/2 од 03.09.2021 година (наш број 11-5066 од 06.09.2021 година) за податоци и информации потребни за изработка на Урбанистички проект вон опфат на Урбанистички план за бензинска пумпна станица со придружни и услужни објекти на магистрален пат М1 (А1-Е75) на КП 252/1, КП 253, КП 254/1 и КП 255/1, м.в. "Чешма", КО Агино село во Општина Куманово, Ве известуваме дека предметниот плански опфат **НЕ СЕ ПРЕСЕКУВА** со ЕЕ објекти во сопственост на АД МЕПСО.

Изработил: Александар Костевски

Проверил: Јасмина Ставрова

по овластување од Генерален директор
бр.02-10/112 од 06.03.2019 год.
Раководител на Служба за ГИС
и геодетски работи

ЕЛЕКТРАНИ НА СЕВЕРНА МАКЕДОНИЈА

3-И-0740-101_01-1

АД ЕЛЕКТРАНИ НА СЕВЕРНА МАКЕДОНИЈА - СКОПЈЕ, ДИРЕКЦИЈА
11 Октомври 9, 1000 Скопје, П.фах 16, Р. Северна Македонија

Бр: 08-4331/1
Скопје, 20-09-2021

До: **ТАЈФА АРХИТЕКТИ ДООЕЛ**
ул. Живко Чало 23, 1300 Куманово
1300 Куманово

Предмет: Известување за Барање на податоци и информации за постојни и планирани инсталациски водови и објекти сопственост на АД ЕСМ

Почитувани,

Согласно Вашиот допис број 03-105/2 од 03.09.2021 година, по електронски пат, а во врска изработка на урбанистички проект вон опфат на урбанистички план за бензинска пумпна станица со придружни и услужни објекти на магистрален пат М1 (А1-Е75), на КП бр. 252/1, 253, 254/1 и 255/1, М.В."Чешма", КО Агино село, Општина Куманово, Ве известуваме дека на предметниот плански опфат АД ЕСМ нема постојни и планирани инсталации и објекти, односно не располага со било какви податоци и информации за тој плански опфат.

Со почит,

Изработил: Бранко Панчевски, Горан Стоилов, Давид Марашевиќ, Александар Стоилков
Одобрил: Влатко Павлески

ДИРЕКТОР
ЗА РАЗВОЈ И ИНВЕСТИЦИИ
дипл. ел. инж. Благој Гајдарџиски

Ко:
- Архива
- Оддел за развој

ЕЛЕКТРАНИ НА СЕВЕРНА МАКЕДОНИЈА

АД ЕЛЕКТРАНИ НА СЕВЕРНА МАКЕДОНИЈА - СКОПЈЕ, ДИРЕКЦИЈА
11 Октомври 9, 1000 Скопје, П.фах 16, Р. Северна Македонија

Бр: 08-4877/1
Скопје, 19 -10- 2021

До: **ТАЈФА АРХИТЕКТИ ДООЕЛ**
ул. Живко Чало 23
1300 Куманово

Предмет: Известување за Барање на податоци и информации за постојни и планирани инсталациски водови и објекти сопственост на АД ЕСМ

Почитувани,

Согласно Вашиот допис број 03-105/4 од 06.10.2021 година, по електронски пат, а во врска со изработка на урбанистички проект вон опфат на урбанистички план за бензинска пумпна станица со придружни и услужни објекти на магистрален пат М1 (А1-Е75), на КП Бр 252/1, 253, 254/1 и 255/1, м.в."Чешма", КО Агино село, општина Куманово, Ве известуваме дека на предметниот плански опфат АД ЕСМ нема постојни и планирани инсталации и објекти, односно не располага со било какви податоци и информации за тој плански опфат.

Со почит,

Изработил: Бранко Панчевски, Горан Стоилов, Давид Марашевиќ, Александар Стоилков
Одобрил: Влатко Павлески

ДИРЕКТОР
ЗА РАЗВОЈ И ИНВЕСТИЦИИ
дипл. ел. инж. Благој Гајдарџиски

Ко:
- Архива
- Оддел за развој

Република Северна Македонија
Министерство за животна средина и просторно планирање

Republika e Maqedonisë së Veriut
Ministria e Mjedisit Jetësor dhe Planifikimit Hapësinor

УПРАВА ЗА ЖИВОТНА СРЕДИНА - DREJTORIA PËR MJEDIS JETËSOR

СЕКТОР ЗА ПРИРОДА - SEKTORI I NATYRËS

Арх. Бр./Nr.Arh. 11-4417/5

Дата/Data: 08.10.2021 год./viti

ДО/DERI TE: ТАЈФА Архитекти ДООЕЛ УВОЗ ИЗВОЗ

Ул.живко чало 23, 1300 Куманово

ПРЕДМЕТ/LENDA: Известување

Почитувани,
Të nderuar,

Во врска со доставениот допис со акт бр. 11-4417/1 од 03.09.2021 година доставено од страна на ТАЈФА АРИТЕКТИ ДООЕЛ УВОЗ-ИЗВОЗ КУМАНОВО кое се однесува на барање на податоци и информации Урбанистички проект вон опфат на урбанистички план за бензинска пумпна станица со придружница и услужни објекти на магистрален пат М1(А1-Е75), на КП бр 252/1, 253, 254/1 и 255/1, м.в Чешма КО Агино село, Општина Куманово, Република Северна Македонија. Секторот за природа при Управата за животна средина како орган во состав на Министерството за животна средина и просторно планирање од аспект на своите надлежности од областа на заштита на природата и увидот на доставената документација, Ве известува за следното:

Врз основа на приложената документација од Ваша страна – Ажурирана геодетска подлога со нанесен проектен опфат и мислењето од страна на Службата за просторен информативен систем (допис бр. 16-4417/3 од 30.09.2021 година), извршена е идентификација на предметниот опфат и констатирано е дека истиот се наоѓа надвор од граници на заштитени подрачја утврдени со закон.
Со почит,

Me respekt

Управа за животна средина/Drejtoria për mjedis jetësor
в.д.Директор/u.d Drejtor
Hisen Xhemaili

Изработил/Përpiloi: Isuf Fetai
Контролирал/Kontrolloi: м-р Сашко Јорданов
Одобрил/Aprovoi: м-р Влатко Трпески

Република Северна Македонија
Министерство за животна средина и просторно планирање

Republika e Maqedonisë së Veriut
Ministria e Mjedisit Jetësor dhe Planifikimit Hapësinor

УПРАВА ЗА ЖИВОТНА СРЕДИНА - DREJTORIA PËR MJEDIS JETËSOR

СЕКТОР ЗА ПРИРОДА - SEKTORI I NATYRËS

Арх. Бр./Nr.Arh. 11-4417/6

Дата/Data: 13-12-2021 год./viti

ДО/DERI TE: ТАЈФА Архитекти ДООЕЛ УВОЗ ИЗВОЗ

Ул.живко чало 23, 1300 Куманово

ПРЕДМЕТ/LENDA: Известување

Почитувани,
Të nderuar,

Во врска со доставениот допис со акт бр. 11-4417/1 од 03.09.2021 година доставено од страна на ТАЈФА АРИТЕКТИ ДООЕЛ УВОЗ-ИЗВОЗ КУМАНОВО кое се однесува на барање на податоци и информации Урбанистички проект вон опфат на урбанистички план за бензинска пумпна станица со придружница и услужни објекти на магистрален пат М1(А1-Е75), на КП бр 252/1, 253, 254/1 и 255/1, м.в Чешма КО Агино село, Општина Куманово , Република Северна Македонија. Секторот за природа при Управата за животна средина како орган во состав на Министерството за животна средина и просторно планирање од аспект на своите надлежности од областа на заштита на природата и увидот на доставената документација, Ве известува за следното:

Врз основа на приложената документација од Ваша страна – Ажурирана геодетска подлога со нанесен проектен опфат и мислењето од страна на Службата за просторен информативен систем (допис бр. 16-4417/3 од 29.09.2021 година), извршена е идентификација на предметниот опфат и констатирано е дека истиот се наоѓа надвор од граници на заштитени подрачја утврдени со закон.

Me respekt

Управа за животна средина/Drejtoria për mjedis jetësor
в.д Директор/u.d Drejtor
Hisen Xhemaili

Изработил/Përpiloi: Isuf Fetai
Контролирал/Kontrolloi: м-р Сашко Јорданов
Одобрил/Aprovoi: м-р Влатко Трпески

Република Северна Македонија
Министерство за животна средина и просторно планирање

Republika e Maqedonisë së Veriut
Ministria e Mjedisit Jetësor dhe Planifikimit Hapësinor

УПРАВА ЗА ЖИВОТНА СРЕДИНА - DREJTORIA PËR MJEDIS JETËSOR

СЕКТОР ЗА ВОДИ - DEPARTMENTI I UJËRAVE

Арх.бр./Nr.Arh. 11-4919 /4

Дата/Data: 10. 11. 2021

ДО/DERI TE: Тајфа Архитекти Дооел – Куманово

ул. Живко Чало 23, 1300 Куманово

ПРЕДМЕТ/LËNDA: Известување

Почитувани,
Të nderuar,

Во врска со Вашето барање бр.03-105/4 од 06.10.2021 година за издавање на податоци и информации кои може да имаат влијание на изработка на Урбанистички проект вон опфат на урбанистички план за бензинска пумпа станица со придружни и услужни објекти на магистрален пат М1 (А1- Е75), на КП бр. 252/1, 253, 254/1 и 255/1, м.в "Чешма" КО Агино село, Општина Куманово, по разгледувањето на доставената документација и извршената идентификација на локацијата од страна на Службата за просторен информативен систем, Ве известуваме дека предметната локација е надвор од границите на заштитените подрачја во Република Македонија, а притоа е во непосредна близина на еден постојан воден тек. Предметната локација не е во рамки на предвидените акумулации согласно Водостопанската основа од Просторниот План на Република Македонија 2002-2020, за истата не располагаме со соодветни геопросторни податоци за заштитни зони за водени тела наменети за консумирање од страна на човекот, управата за животна средина – Сектор води при Министерството за животна средина и просторно планирање Ве известува дека во согласност со Законот за водите (Службен весник на Р. Македонија бр. 87/08, 06/09, 161/09, 83/10, 51/11, 44/12, 23/13, 163/13, 180/14, 146/15 и 52/2016), при изработка на проектната документација треба да бидат исполнети следните критериуми од аспект на заштита на водите:

1. Заради заштита и одржување на природните и уредените речни корита и бреговите на водотеците, забрането е, освен со дозвола или согласност, изградба на постројки и објекти во заштитениот крајбрежен појас во широчина од 50 метри зад линијата на допирањето на педесетгодишната

Министерство за животна средина и просторно планирање на Република Северна Македонија
Плоштад „Пресвета Богородица" бр. 3, Скопје
Ministria e Mjedisit Jetësor dhe Planifikimit hapësinor e Republikës së Maqedonisë së Veriut
Bul. "Presveta Bogorodica" nr. 3, Shkup
+389 2 3251 403
www.moepp.gov.mk

вода кај нерегулираните водотеци, односно зад ножицата на насипот кај регулираните водотеци, а во населените места ширината на крајбрежниот појас ја определува советот на општините и советот на градот Скопје на предлог на градоначалникот на општината, по претходна согласност на органот на државната управа надлежен за вршење на работите од областа на животна средина.

2. Заради заштита на коритата и бреговите на природните водотеци, езерата и акумулациите се забранува освен со дозвола или согласност издадена врз основа на закон:

- да се менува правецот на водотекот;
- да се врши градба или зафат кои што би имале негативно влијание врз протокот на водотекот;
- да се градат напречни насипи, прегради, други објекти и насади во коритата на водотеците кои го влошуваат режимот на течението на водите;
- да се сечат дрвја, грмушки и друга вегетација во речните корита и бреговите на водотеците, езерата и акумулациите;
- да се вади чакал, песок и камен од корита и бреговите на површински водни тела за да не дојде до влошување на постојниот режим на водите и се предизвикуваат процеси на ерозија или оневозможува користењето на водите;
- да се изгради брана, насип или слична препрека која би имала негативно влијание на протокот на водотекот;
- да се копаат и дупчат бунари на растојание помало од 20 метри од ножицата на одбранбените насипи;
- да се копаат прокопи и канали по должината на насипот на коритото поблиску од 10 метри од внатрешната страна и 10 метри од надворешната страна на ножицата на насипот;

Министерство за животна средина и просторно планирање на Република Северна Македонија
Плоштад „Пресвета Богородица“ бр. 3, Скопје
Ministria e Mjedisit Jetësor dhe Planifikimit hapësinor e Republikës së Maqedonisë së Veriut
Bul. "Presveta Bogorodica" nr. 3, Shkup
+389 2 3251 403
www.moepp.gov.mk

- да се фрлат отпаден материјал (комунален, индустриски и др.), земја, градежен шут, јаловина и слично;

- да се вршат други активности со кои се оштетуваат речните корита и бреговите на водотеците, езерата и акумулациите.

3. Заради заштита и спречување на оштетување на водостопански објекти и постројки, се забранува да се изведуваат градби или да се вршат работи со кои се оштетуваат објектите и постројките.

4. Изведувањето на водостопанските објекти и постројки, да се врши во согласност со прифатени современи техники и стандарди, прилагодени на научно –техничкиот развој на начин кој нема да предизвика негативно влијание врз режимот на водите и врз корисниците.

5. Да се спроведат сите неопходни технички мерки за спречување на индиректно испуштање на масла и загадувачки материи и супстанции.

6. Потребно е да се предвиди механички и биолошки третман на отпадните води од населени места и стопански комплекси, согласно Уредбата за категоризација на водотеците, езерата, акумулациите и подземните води и Уредбата за класификација на водите (Сл.весник на Р.М . бр.18/99).

7. Објектите и постројките кои во процесот на производство, преработка, полнење и складирање користат или применуваат опасни материи и супстанции, вклучувајќи и цевководи за транспорт на такви материи и супстанции се градат, поставуваат, работата и одржуваат во согласност со најдобри достапни техники прилагодени на научно –техничкиот развој на начин кој нема да предизвика негативно влијание врз режимот на водите.

8. Во случај на емисија што би можела да влезе директно или индиректно во површински води, подземни или канализационен систем, правното лице одговорно за работењето на постројката мора веднаш да го информира Министерството за животна средина и просторно планирање, како и да ги преземе сите пропишани мерки за спречување и намалување на негативните последици по животната средина.

Согласно Законот за води, Министерството за животна средина и просторно планирање издава водостопанска согласност заради изградба на нови или реконструкција или доградба на постојни објекти, кои се наоѓаат во или покрај површинските води, објекти коишто поминуваат преку или под површинските води или пак објекти кои се сместени во близина на површинските води или крајбрежните земјишта, а кои можат да влијаат врз режимот на водите, како и Дозвола за користење на води, односно Дозвола за испуштање во водите под услови и на начин утврдени со овој закон.

Во однос на постојните водостопански објекти во склоп на системите за наводнување и системите за одводнување, надлежен правен субјект кој управува со истите е А.Д. Водостопанство на Република Северна Македонија.

Воедно Ве информираме дека Министерството за животна средина и просторно планирање не може да се произнесе по однос на местоположбата на постоечките или планирани водоводни и канализациони инсталации на планиранскиот опфат, затоа што не располага со таков вид на податоци и не управува со истите. Според одредбите од Законот за регистрација на подземни и надземните инфраструктурни објекти и придружни инсталации (Сл.Весник на Република Македонија бр.6/12) општините, општините во градот Скопје и градот Скопје се одговорни да водат евиденција и да воспостават Регистар на подземни и надземни инфраструктурни објекти и придружни инсталации секоја за своето подрачје.

Со почит,
Me respekt,

Управа за животна средина/Drejtoria për mjedis jetësor
в.д.Директор /u.d.Drejtor
Hisen Xhemaili

Изработил/Përpiloi:Nazmije Idrizi
Контролирал/Kontrolloi: Снежана Мартулкова
Согласен/Miratoi: Ylber Mirta

Министерство за животна средина и просторно планирање на Република Северна Македонија
Плоштад „Пресвета Богородица“ бр. 3, Скопје
Ministria e Mjedisit Jetësor dhe Planifikimit hapësinor e Republikës së Maqedonisë së Veriut
Bul. “Presveta Bogorodica” nr. 3, Shkup
+389 2 3251 403
www.moepp.gov.mk

СЕКТОР ЗА РЕГИСТРИРАЊЕ, УПРАВУВАЊЕ, УНАПРЕДУВАЊЕ
И ПРОДАЖБА НА ЗЕМЈОДЕЛСКО ЗЕМЈИШТЕ ВО ДРЖАВНА СОПСТВЕНОСТ

27. 09. 2021

АРХИВСКИ БРОЈ: 40 - 7402 / 4

ДО: ТАЈФА АРХИТЕКТИ ДООЕЛ

ПРЕДМЕТ: Одговор на Барање на податоци и информации

Почитувани,

Во врска со Вашето Барање податоци и информации, со Ваш бр. 03-105/2 од 03.09.2021 година, во прилог Ви го доставуваме одговорот од ПЕ Куманово, со Арх.бр. 72-468/2 од 23.09.2021 година.

Со почит,

Раководител на сектор,
Жанета Ѓорѓиевска

Изработил: Борче Лозановски
Контролирал: Аднан Алии

Министерство за земјоделство, шумарство и водостопанство на Република Северна Македонија
Ул. „Аминта Трети“ бр. 2, Скопје Република Северна Македонија
+389 2 3134 477
www.mzsv.gov.mk
МКД СЕРТИФИКАТ
MKC EN ISO 9001:2015

Република Северна Македонија

Министерство за земјоделство, шумарство и водостопанство

Republika e Maqedonisë së Veriut

Ministria e Bujqësisë, Pylltarisë dhe Ekonomisë së Ujërave

РЕПУБЛИКА СЕВЕРНА МАКЕДОНИЈА
МИНИСТЕРСТВО ЗА ЗЕМЈОДЕЛСТВО, ШУМАРСТВО И ВОДОСТОПАНСТВО
MINISTRIA E BUJQËSISË, PYLLTARISË DHE EKONOMISË SË UJËRAVE
СКОПЈЕ - SHKUP

Примено: Pranuar:	24.09.2021		
Орг. единица Nj. Organizative	Број Numri	Прилог Shtojca	Вредност Vlera
	40-7402/3		

23 Септември 2021

АРХИВСКИ БРОЈ: 72-468/2

ДО: **Сектор за регистрирање, управување, унапредување и продажба на земјоделско земјиште во државна сопственост**

ПРЕДМЕТ: Известување по барање информација

ВРСКА: Ваш допис бр.40-7402/2 од 16.09.2021 година

Арх.знак/Shenja ark. _____
Рок на чување/Afati i ruajtjes _____ год.
_____ 20___ год.
Потпис/Nënshkrimi

Почитувани,

Согласно Вашето барање на информација за закуп на катастарски парцели дадени во табеларен преглед од Ваша страна, а потребна за изработка на Урбанистички проект вон опфат на урбанистички план за бензиска пумпна станица со придружни и услужни објекти на магистрален пат М1 (А1-Е75), на КП бр 252/1, 253, 254/1 и 255/1 за КО Агино Село општина Куманово.

Ве информираме дека за наведените КП за КО Агино Село, се водат во приватна сопственост на Друштво за трговија на мало со моторни горива и мазива Алби Компани Доо Скопје.

Со почит,

Раководител на П.Е
Куманово
М-р Насер Даути

Изработил: Ферид Џеладини
Контролирал: Валентина Спасовска
Согласен: Слаѓана Антиќ

АГЕНЦИЈА ЗА ЦИВИЛНО ВОЗДУХОПЛОВСТВО

До: **ТАЈФА АРХИТЕКТИ ДООЕЛ Куманово**

Предмет: Доставување на податоци и информации

Врска: e-urbanizam, постапка бр. 37960

бр. 12-8/2021-293
06.09.2021 година

Почитувани,

Врз основа на вашето барање, а согласно член 47 од Законот за урбанистичко планирање, ве известуваме дека стручните служби во Агенцијата за цивилно воздухопловство ја разгледаа приложената документација, при што утврдија дека во зафатот нема објекти, инсталации, уреди или било какви структури од областа на цивилно воздухопловство, а градбите во планскиот опфат не претставуваат препрека и нема да влијаат на безбедноста на цивилниот воздушен сообраќај, поради што истиот **може да се планира без посебни услови и ограничувања** од аспект на безбедноста на воздушниот сообраќај.

За дополнителни информации може да не контактирате на телефон 02/3181-609, секој работен ден од 08.00-15.00 часот.

Ви благодариме на соработката.

Со почит,

Душан Попчевалиев
(по овластување од Директорот бр.02-46/1 од 13.01.2021 година)

ул. „Даме Груев" број 1, 1000 Скопје, Република Северна Македонија
т.: + 389 2 3114 – 046 ф.: + 389 2 3115 – 708 ЕМБС: 6648649
info@caa.gov.mk www.caa.gov.mk

Република Северна Македонија

ОПШТИНА КУМАНОВО
Сектор за урбанизам

Во акта — Арх. знак:
Рок на чување:
Петлис,
Куманово

Република Северна Македонија
Republika e Maqedonisë së Veruit
Општина Куманово
Komuna e Kumanovës
Бр/Nr: 21-8056/2
Дата/Data: 10.11.2021

Улица.11 Октомври бб,
1300, Куманово
Rruga: 11 Tetori, p.n,
1300, Kumanovë
Република Северна Македонија
Republika e Maqedonisë së Veruit
Контакт/Kontakt
Тел/Tel: +389 31 475 830
e-mail: info@kumanovo.gov.mk
www.kumanovo.gov.mk

До
ТАЈФА АРХИТЕКТИ
ул. Живко Чало, бр.23
Куманово

Предмет: Одговор на барање податоци и информации

Почитувани,

Во врска со Вашето барање бр.21-8056/1 за доставување на податоци и информации за легализирани објекти по основ на правен статус на бесправно изградени објекти на просторот на планскиот опфат за изработка на Урбанистички проект вон опфат на Урбанистички план за бензинска пумпна станица со придружни и услужни објекти на магистрален пат М1 (А1 –Е75), На КП 252/1, КП 253, КП 254/1 и КП 255/1, м.в. ,,ЧЕШМА,, КО Агино село, – Општина Куманово. Ве известуваме дека на дадениот опфат **нема** легализирани објекти по основ на правен статус на бесправно изградени објекти.

Со почит,

Изготвил: Ивана Величковска, дги. _____

Контролирал : Злате Илиевски, дии. _____

Сектор за урбанизам,

Раководител
Емилија Сларидис Јаневска, диа

_____

М.П.

Акционерско друштво за вршење на енергетски дејности
НАЦИОНАЛНИ ЕНЕРГЕТСКИ РЕСУРСИ Скопје во државна сопственост

бул. Климент Охридски бр.58 б, Скопје
тел. 02 6090-137
факс 02 6090-437
contact@mer.com.mk
www.mer.com.mk
ЕМБС: 6664903

Акционерско друштво за вршење на енергетски дејности
НАЦИОНАЛНИ ЕНЕРГЕТСКИ РЕСУРСИ Скопје
во државна сопственост
Shoqëria Aksionare për ushtrimin e veprimtarive energjetike
RESURSET ENERGJETIKE NACIONALE Shkup
në pronësi shtetërore

До:
ТАЈФА АРХИТЕКТИ ДООЕЛ Куманово

Бр.-Nr. 03-2783/2
13.09.2021 год.viti
Скопје-Shkup

Предмет: Одговор на барање

Врска: Барање на податоци и информации, со ваш бр. 03-105 /2 од 03.09.2021 год.

Согласно вашето Барање на податоци и информации, за УРБАНИСТИЧКИ ПРОЕКТ ВОН ОПФАТ НА УРБАНИСТИЧКИ ПЛАН ЗА БЕНЗИНСКА ПУМПНА СТАНИЦА СО ПРИДРУЖНИ И УСЛУЖНИ ОБЈЕКТИ НА МАГИСТРАЛЕН ПАТ М1 (А1-Е75), НА КП БР 252/1, 253, 254/1 И 255/1, м.в.ЧЕШМА, КО АГИНО СЕЛО, ОПШТИНА КУМАНОВО, со ваш бр. 03-105 /2 од 03.09.2021 година.

НЕР АД Скопје, Ве известува дека на наведениот плански опфат, нема изградено и не е планирано изградба на гасоводна мрежа.

НЕР АД Скопје дава позитивно мислење.

Со почит,

Изработил:
Александар Апостолоски
909

НЕР АД Скопје
По овластување на директорот,
Раководител на Сектор
за изградба на гасоводен систем

Оливера Костанчева

Јавно претпријатие за железничка инфраструктура
Железници на Република Северна Македонија - Скопје
Ndërmarrja Publike për Infrastrukturë Hekurudhore
Hekurudhat e Republikës së Maqedonisë së Veriut - Shkup

Јавно претпријатие за железничка инфраструктура
Железници на Република Северна Македонија-Скопје
Ndërmarrja Publike për Infrastrukturë Hekurudhore
Hekurudhat e Republikës së Maqedonisë së Veriut - Shkup
Бр. Nr. 2001-5247/2
16 -09- 2021 20
Skopje-Shkup год./vit

До

ТАЈФА АРХИТЕКТИ ДООЕЛ, УВОЗ - ИЗВОЗ - КУМАНОВО

ул.ЖИВКО ЧАЛО 23, 1300 Куманово

Предмет: Одговор на барање

Во врска со вашето барање со бр. 03-105/22 од 03.09.2021година и број на постапка 37960 од е-урбанизам, со кое барате податоци и информации, а кои Ви се потребни за изработка на УРБАНИСТИЧКИ ПРОЕКТ ВОН ОПФАТ НА УРБАНИСТИЧКИ ПЛАН ЗА БЕНЗИСКА ПУМПНА СТАНИЦА СО ПРИДРУЖНИ И УСЛУЖНИ ОБЈЕКТИ НА МАГИСТРАЛЕН ПАТ М1 (А1-Е75), НА КП БР 252/1, 253, 254/1 И 255/1, м.в. „ЧЕШМА", КО АГИНО СЕЛО, ОПШТИНА КУМАНОВО, Ве известуваме за следното:

По разгледување на Вашето барање и доставената Ажурирана геодетска подлога, констатиравме дека проектниот опфат се наоѓа надвор од заштитниот појас на железничката пруга, на предметната локација нема планирани и постојни инсталации и објекти кои се во сопственост на ЈП ЖРСМ Инфраструктура-Скопје.

Со почит,

Пом. Директор за пруги

Driton Rusi

Изработил: Ленче Груевска, д.и.г.

Согласен: МихајлоТилиќ, д.г.и.

Република Северна Македонија

Министерство за одбрана

Број 19/2-11/232

Датум 04 .10.2021 година

Друштво за архитектонски дејности и инженерство,
техничко испитување и анализа
ТАЈФА АРХИТЕКТИ ДООЕЛ увоз-извоз Куманово
ул. „Живко Чало“ бр.23
1300 Куманово

Министерство за одбрана на
Република Северна Македонија

Сектор за недвижности
Одделение за недвижности

бул. Св.Климент Охридски, бр 15
1000 Скопје,
Република Северна Македонија
Тел. (02) 3282571
Сајт: www.mod.gov.mk

Предмет: Потврда, доставува,-
Врска: Ваше барање број 03-105/2 од 03.09.2021 година,-

Почитувани,

Во врска со Вашето барање, со прилог на ситуација со предвидена траса, Министерството за одбрана на Република Северна Македонија - Сектор за недвижности - Одделение за недвижности, ја дава следната

П О Т В Р Д А

За локацијата вцртана во ситуација, а во врска со изработка на: Урбанистички проект вон опфат на Урбанистички план за бензинска пумпна станица со придружни и услужни објекти на магистрален пат М1 (А1-Е75) на КП 252/1, КП 253, КП 254/1 и КП 255/1 м.в. „Чешма“, КО Агино Село, Општина Куманово, Ве известуваме дека не располагаме со техничка документација за кабелски инсталации.

Со почит,

Изработил: Александар Марковски
Одобрил: Ивана Белчева д.и.а.

СЕКТОР ЗА НЕДВИЖНОСТИ
Помошник раководител
Билјана Ефтимова

Република Северна Македонија

Министерство за внатрешни работи

- Оддел за информатика и телекомуникации-
Сектор за телекомуникации

Рег. бр. 11. 2. 83038 / 2
Скопје, 16. 09. 2021
22 -09- 2021

До:
ТАЈФА АРХИТЕКТИ ДООЕЛ
ул. Живко Чало 23
1300 Куманово

Предмет: Одговор по барање податоци за постоечки инсталации, доставува.-
Врска: Ваш акт бр. 03 – 105 / 2 од 03. 09. 2021 год.

Во врска со Вашето барање , Ве известуваме дека на посочената локација (КП 252/1, 254/1 и 255/1, м.в. Чешма, КО Агино Село, општина Куманово) постојат наши инсталации. Задолжителен контакт за дефинирање на предложената траса.

Лице за контакт: - Оливер Табаковски 070 33 66 66

НАЧАЛНИК НА СЕКТОР
Јане Стојанов

Подготвил: Оливер Табаковски
Согласен: Дејан Костадинов

Изработено во: 1 (еден) примерок
и 1 (една) копија и доставено до:
- Примател - примерок 1
- Архива на сектор – копија

06 октомври, 2021 година

Архивски број: 09-389/2
Врска: Барање бр. 03-105/4 од 06.10.2021 год.

До: ДАДИТИА „ГАЈФА АРХИТЕКТИ" ДООЕЛ увоз-извоз Куманово

Врз основа на член 47 став (1) и (3) од Законот за урбанистичко планирање (Сл. весник на РСМ бр. 32/20), **Подрачното одделение за заштита и спасување Куманово** издава

Податоци и информации, за

Урбанистички проект вон опфат на урбанистички план, за бензинска пумпна станица со придружни и услужни објекти на магистрален пат М1 (А1-Е75), на КП бр.252/1, 253, 254/1 и 255/1, м.в.„Чешма",КО Агино Село Општина Куманово

1.На опфатот нема постоечки и/или планирани објекти и инсталации во владение и/или надлежност на Дирекцијата за заштита и спасување.Немаме сознанија за присуство на неексплодирани убојни и други експлозивни средства.

2.Заштита и спасување од пожари

Опфатот е во селско подрачје, скоро без градби. На север и југ граничи со обработливо земјиште, на запад со мал речен тек, а од исток со автопат. Заштитата на градбите, **помеѓу другото**, поволно и прописно е да биде и преку:

а) Правилен избор на вградените материјали и применети конструкции
б) Вградување противпожарни пречки (член 54 став 1 алинеја 4 од Закон за заштита и спасување-Сл.весник на РМ бр.93/12-Пречистен текст, 41/14, 129/15, 71/16, 106/16, 83/18).
в) Вградување соодветна хидрантска мрежа

3.Заштита и спасување од поплави

Непосредно покрај опфатот, од запад, кон југ тече малиот речен тек Сува Река. Теренот е релативно рамен,со мал пад запад и генерално кон југ.

4. Заштита и спасување од урнатини

Опфатот се наоѓа во сеизмоген извор-подрачје од **втор ред** (случени земјотреси со М=4,5°-5,7°,односно очекувани земјотреси со јачина од 5,5° до 6,0° по Рихтер, односно 8° по Меркалиј-Канцани-Зиберг), па во склад со овие бројки треба да се предвидат и конкретните мерки за отпорноста на градбите и инсталациите.

Укажување: ПОЗС Куманово досега и во назначениот период од 03.09.2021 год. наваму нема добиено постапка со број 37960, а со ваше барање бр. 03-105/2.

Изработил/одобрил:Слаѓан Антевски **РАКОВОДИТЕЛ НА ОДДЕЛЕНИЕ**
Sokol Asllani

Дирекција за заштита и спасување
Подрачно одделение Куманово
Drejtoria për mbrojtje dhe shpëtim
Njësia rajonale Kumanovë

ул. „11-ти Октомври" б.б.1300 Куманово
Република Северна Македонија
Rr. "11 Tetori " pn 1300 Kumanovë
Republika e Maqedonisë së Veriut

+389 31 495 269
www.dzs.gov.mk
kumanovo@dzs.gov.mk

ТАЈФААРХИТЕКТИ | WWW.TAJFA.MK

ГРАФИЧКИ ДЕЛ

ИЗВОД ОД ПРОСТОРЕН ПЛАН НА РЕПУБЛИКА МАКЕДОНИЈА
2002 - 2020

МИНИСТЕРСТВО ЗА ЖИВОТНА СРЕДИНА И ПРОСТОРНО ПЛАНИРАЊЕ

АГЕНЦИЈА ЗА ПЛАНИРАЊЕ НА ПРОСТОРОТ

Сектор:
Синтезни карти

Тема:
Биланс на намена на површините

Користење на земјиштето *Карта бр. 20*

Легенда:

- шуми и шумско земјиште
- земјоделско земјиште
- наводнувани површини
- високопланински пасишта
- акумулации
- зони за експлоат. на минерали
- туристички простори
- транзитни коридори
- туристички центри
- автопат
- магистрален пат
- регионален пат
- железничка мрежа
- воздухопловно пристаниште

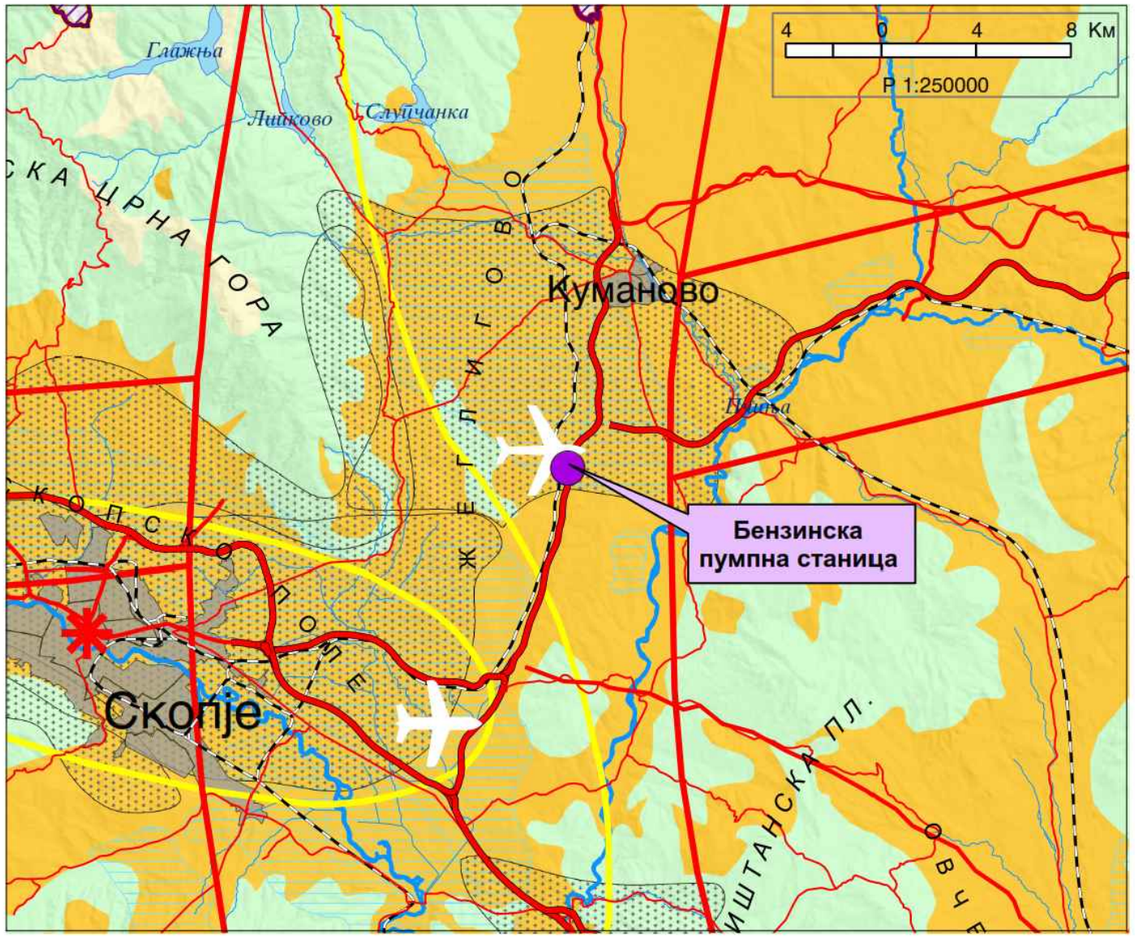

УРБАНИСТИЧКИ ПРОЕКТ ВОН ОПФАТ НА УРБАНИСТИЧКИ ПЛАН ЗА БЕНЗИНСКА ПУМПНА СТАНИЦА СО ПРИДРУЖНИ И УСЛУЖНИ ОБЈЕКТИ НА МАГИСТРАЛЕН ПАТ М1 (А1-Е75), НА КП БР 252/1, 253, 254/1 И 255/1, м.в."ЧЕШМА",
КО АГИНО СЕЛО, ОПШТИНА КУМАНОВО

УСЛОВИ ЗА ПЛАНИРАЊЕ НА ПРОСТОРОТ

ЛЕГЕНДА:
ЛОКАЦИЈА НА ПРОЕКТЕН ОПФАТ

N

ТАЈФА АРХИТЕКТИ WWW.TAJFA.MK	**ТАЈФА АРХИТЕКТИ ДООЕЛ** УЛ.ЖИВКО ЧАЛО 23, 1300 КУМАНОВО www.tajfa.mk | contact@tajfa.mk	УПРАВИТЕЛ: **м-р СТЕФАН ЛАЗАРЕВСКИ, диа**	ТЕК. БР.: **14/21** РАЗМЕР: **1/250000** ДАТУМ: **05.2022**
ИНВЕСТИТОР: ЛОКАЦИЈА: ПРОЕКТЕН ОПФАТ: ОПШТИНА :	**"АЛБИ КОМПАНИ" ДОО СКОПЈЕ** **м.в."ЧЕШМА", КО АГИНО СЕЛО, ОПШТИНА КУМАНОВО** КП БР. 252/1, 253, 254/1, 255/1, 252/2, 254/2, 255/2 и делови од КП бр. 2669, 1192, 1193/3, 1194/2, 1195/2, 1197/2, 1198/2, 245/2, 246, 247/2, 248/1, 248/3, 248/4, 249/3, 249/4, 250, 251/2, 256/2, 257, 258/2, 259/2, 260, 261/2, 262, 263, 264, 265, и 260 **ОПШТИНА КУМАНОВО**	НАЗИВ НА ПЛАНОТ: **УРБАНИСТИЧКИ ПРОЕКТ ВОН ОПФАТ НА УРБАНИСТИЧКИ ПЛАН ЗА БЕНЗИНСКА ПУМПНА СТАНИЦА СО ПРИДРУЖНИ И УСЛУЖНИ ОБЈЕКТИ НА МАГИСТРАЛЕН ПАТ М1 (А1-Е75), НА КП БР 252/1, 253, 254/1 И 255/1, м.в."ЧЕШМА", КО АГИНО СЕЛО, ОПШТИНА КУМАНОВО** ОДОБРУВАЧ: **МИНИСТЕРСТВО ЗА ТРАНСПОРТ И ВРСКИ**	ЛИЦЕНЦА БР: **0055** **У**
ПЛАНЕР-ПОТПИСНИК: ПЛАНЕРИ: СОРАБОТНИЦИ:	м-р **СТЕФАН ЛАЗАРЕВСКИ**, диа 0.0368 м-р **БИЉАНА НАСКОВИЌ**, диа 0.0369 **БИЛЈАНА ХРИСТОМАНОВА**, диа 0.0428 **ТОМАИДА ДИМИТРОВСКА**,миа **ЉУБИЦА ЕФТИМОВА**,миа	ПРИЛОГ: **УСЛОВИ ЗА ПЛАНИРАЊЕ НА ПРОСТОРОТ**	**01а**

ИЗВОД ОД ПРОСТОРЕН ПЛАН НА РЕПУБЛИКА МАКЕДОНИЈА
2002 - 2020

МИНИСТЕРСТВО ЗА ЖИВОТНА СРЕДИНА И ПРОСТОРНО ПЛАНИРАЊЕ

АГЕНЦИЈА ЗА ПЛАНИРАЊЕ НА ПРОСТОРОТ

Сектор:
Синтезни карти

Тема:
Просторно-функционална организација

Систем на населби и сообраќајна мрежа

Карта бр. 22

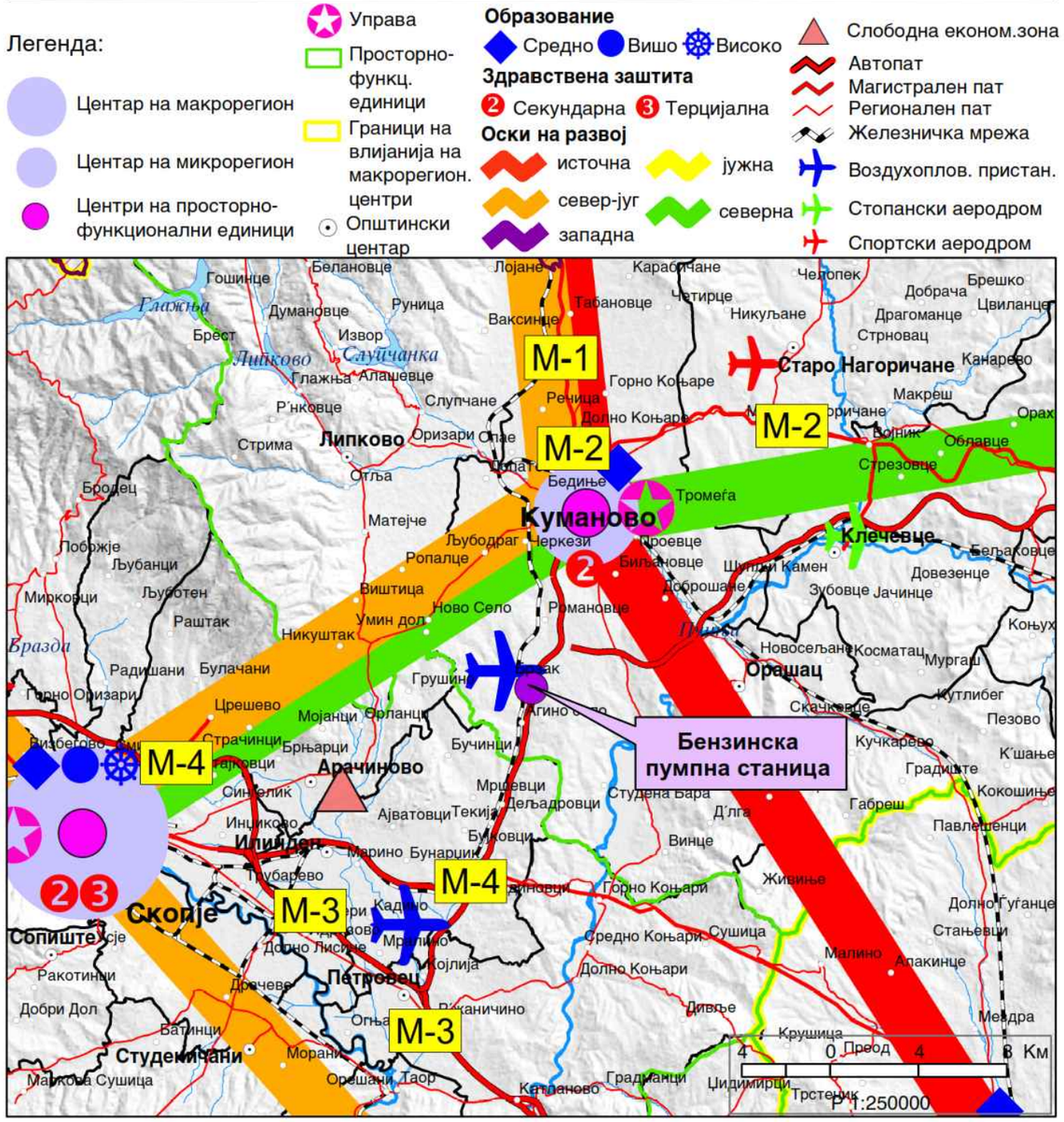

УРБАНИСТИЧКИ ПРОЕКТ ВОН ОПФАТ НА УРБАНИСТИЧКИ ПЛАН ЗА БЕНЗИНСКА ПУМПНА СТАНИЦА СО ПРИДРУЖНИ И УСЛУЖНИ ОБЈЕКТИ НА МАГИСТРАЛЕН ПАТ М1 (А1-Е75), НА КП БР 252/1, 253, 254/1 И 255/1, м.в."ЧЕШМА",
КО АГИНО СЕЛО, ОПШТИНА КУМАНОВО

УСЛОВИ ЗА ПЛАНИРАЊЕ НА ПРОСТОРОТ

ЛЕГЕНДА:
ЛОКАЦИЈА НА ПРОЕКТЕН ОПФАТ

N

ТАЈФААРХИТЕКТИ WWW.TAJFA.MK	**ТАЈФА АРХИТЕКТИ ДООЕЛ** УЛ.ЖИВКО ЧАЛО 23, 1300 КУМАНОВО www.tajfa.mk | contact@tajfa.mk	УПРАВИТЕЛ: **м-р СТЕФАН ЛАЗАРЕВСКИ, диа**	ТЕК. БР. **14/21** РАЗМЕР: **1/250000** ДАТУМ: **05.2022** ЛИЦЕНЦА БР. **0055**
ИНВЕСТИТОР: ЛОКАЦИЈА: ПРОЕКТЕН ОПФАТ: ОПШТИНА :	**"АЛБИ КОМПАНИ" ДОО СКОПЈЕ** **м.в."ЧЕШМА", КО АГИНО СЕЛО, ОПШТИНА КУМАНОВО** КП БР. 252/1, 253, 254/1, 255/1, 252/2, 254/2, 255/2 и делови од КП бр. 2669, 1192, 1193/3, 1194/2, 1195/2, 1197/2, 1198/2, 245/2, 246, 247/2, 248/1, 248/3, 248/4, 249/3, 249/4, 250, 251/2, 256/2, 257, 258/2, 259/2, 260, 261/2, 262, 263, 264, 265, и 260 **ОПШТИНА КУМАНОВО**	НАЗИВ НА ПЛАНОТ: **УРБАНИСТИЧКИ ПРОЕКТ ВОН ОПФАТ НА УРБАНИСТИЧКИ ПЛАН ЗА БЕНЗИНСКА ПУМПНА СТАНИЦА СО ПРИДРУЖНИ И УСЛУЖНИ ОБЈЕКТИ НА МАГИСТРАЛЕН ПАТ М1 (А1-Е75), НА КП БР 252/1, 253, 254/1 И 255/1, м.в."ЧЕШМА", КО АГИНО СЕЛО, ОПШТИНА КУМАНОВО**	**У**
ПЛАНЕР-ПОТПИСНИК: ПЛАНЕРИ: СОРАБОТНИЦИ:	м-р **СТЕФАН ЛАЗАРЕВСКИ**, диа 0.0368 м-р **БИЉАНА НАСКОВИЌ**, диа 0.0369 **БИЉАНА ХРИСТОМАНОВА**, диа 0.0428 **ТОМАИДА ДИМИТРОВСКА**,миа **ЉУБИЦА ЕФТИМОВА**,миа	ОДОБРУВАЧ: **МИНИСТЕРСТВО ЗА ТРАНСПОРТ И ВРСКИ** ПРИЛОГ: **УСЛОВИ ЗА ПЛАНИРАЊЕ НА ПРОСТОРОТ**	**01б**

ИЗВОД ОД ПРОСТОРЕН ПЛАН НА РЕПУБЛИКА МАКЕДОНИЈА
2002 - 2020

МИНИСТЕРСТВО ЗА ЖИВОТНА СРЕДИНА И ПРОСТОРНО ПЛАНИРАЊЕ

АГЕНЦИЈА ЗА ПЛАНИРАЊЕ НА ПРОСТОРОТ

Сектор:
Синтезни карти

Тема:
Техничка инфраструктура

Водостопанска и енергетска инфраструктура

Карта бр. 23

Легенда:
- Изворишта
- Водоводен систем
- Регионален водост. систем
- Акумулации
- Акумулации по 2020г.
- Природни езера
- Наводнувани површини
- Водостопански подрачја
- Термоелектрани
- Хидроелектрани

Далноводи
- 110 kV
- 220 kV
- 400 kV

Трафостаници
- 110 kV
- 220 kV
- 400 kV

- Рафинерија
- Нафтовод
- Индустриски топлани
- Рудник на јаглен
- Брикетара
- Гасовод
- Регулациони станици
- Канализационен систем

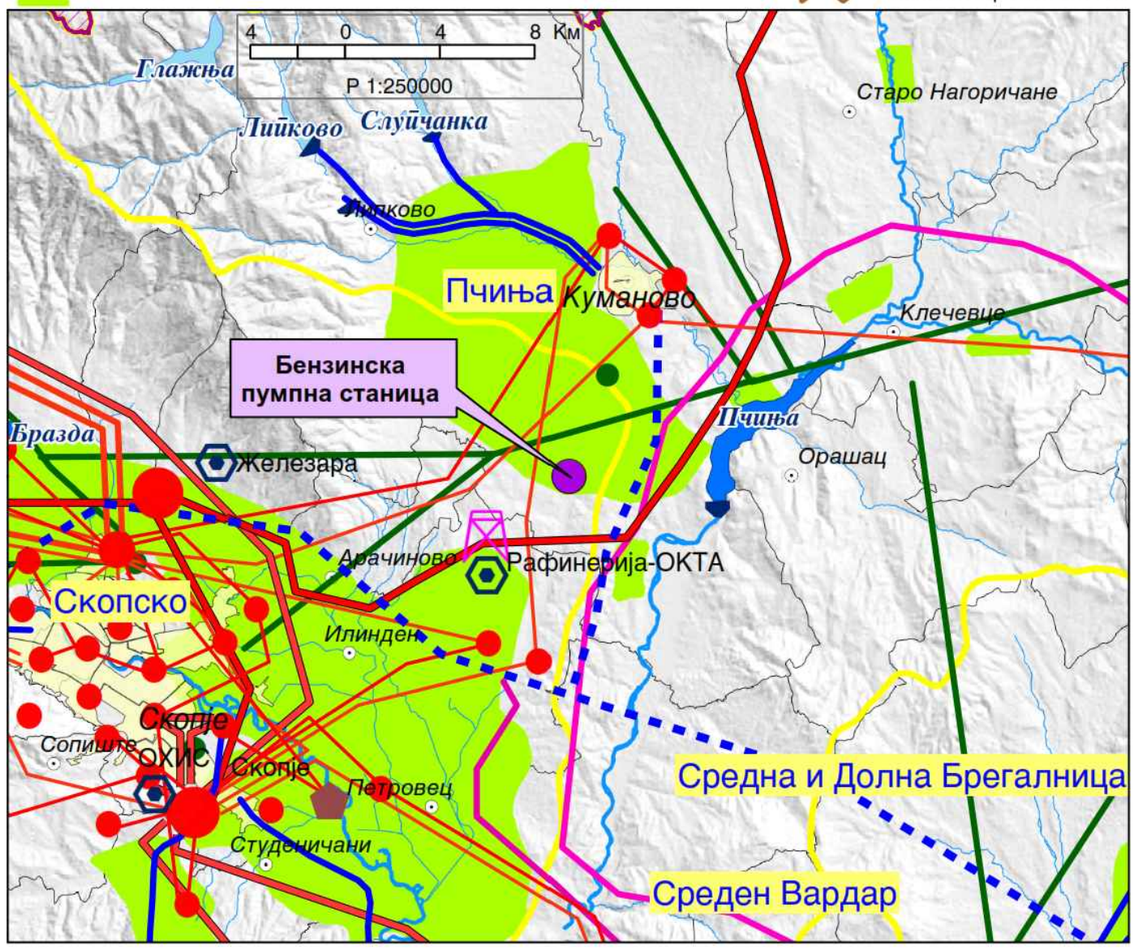

УРБАНИСТИЧКИ ПРОЕКТ ВОН ОПФАТ НА УРБАНИСТИЧКИ ПЛАН ЗА БЕНЗИНСКА ПУМПНА СТАНИЦА СО ПРИДРУЖНИ И УСЛУЖНИ ОБЈЕКТИ НА МАГИСТРАЛЕН ПАТ М1 (А1-Е75), НА КП БР 252/1, 253, 254/1 И 255/1, м.в."ЧЕШМА",
КО АГИНО СЕЛО, ОПШТИНА КУМАНОВО

УСЛОВИ ЗА ПЛАНИРАЊЕ НА ПРОСТОРОТ

ЛЕГЕНДА:
ЛОКАЦИЈА НА ПРОЕКТЕН ОПФАТ

N

ТАЈФААРХИТЕКТИ WWW.TAJFA.MK	**ТАЈФА АРХИТЕКТИ ДООЕЛ** УЛ.ЖИВКО ЧАЛО 23, 1300 КУМАНОВО www.tajfa.mk | contact@tajfa.mk	УПРАВИТЕЛ: **м-р СТЕФАН ЛАЗАРЕВСКИ, диа**	ТЕК.БР. 14/21 РАЗМЕР: 1/250000 ДАТУМ: 05.2022 ЛИЦЕНЦА БР: 0055
ИНВЕСТИТОР: ЛОКАЦИЈА: ПРОЕКТЕН ОПФАТ: ОПШТИНА :	**"АЛБИ КОМПАНИ" ДОО СКОПЈЕ** **м.в."ЧЕШМА", КО АГИНО СЕЛО, ОПШТИНА КУМАНОВО** КП БР. 252/1, 253, 254/1, 255/1, 252/2, 254/2, 255/2 и делови од КП бр. 2669, 1192, 1193/3, 1194/2, 1195/2, 1197/2, 1198/2, 245/2, 246, 247/2, 248/1, 248/3, 248/4, 249/3, 249/4, 250, 251/2, 256/2, 257, 258/2, 259/2, 260, 261/2, 262, 263, 264, 265, и 260 **ОПШТИНА КУМАНОВО**	НАЗИВ НА ПЛАНОТ: **УРБАНИСТИЧКИ ПРОЕКТ ВОН ОПФАТ НА УРБАНИСТИЧКИ ПЛАН ЗА БЕНЗИНСКА ПУМПНА СТАНИЦА СО ПРИДРУЖНИ И УСЛУЖНИ ОБЈЕКТИ НА МАГИСТРАЛЕН ПАТ М1 (А1-Е75), НА КП БР 252/1, 253, 254/1 И 255/1, м.в."ЧЕШМА", КО АГИНО СЕЛО, ОПШТИНА КУМАНОВО** ОДОБРУВАЧ: **МИНИСТЕРСТВО ЗА ТРАНСПОРТ И ВРСКИ**	У
ПЛАНЕР-ПОТПИСНИК: ПЛАНЕРИ: СОРАБОТНИЦИ:	м-р **СТЕФАН ЛАЗАРЕВСКИ**, диа 0.0368 м-р **БИЉАНА НАСКОВИЌ**, диа 0.0369 **БИЛЈАНА ХРИСТОМАНОВА**, диа 0.0428 **ТОМАИДА ДИМИТРОВСКА**,миа **ЉУБИЦА ЕФТИМОВА**,миа	ПРИЛОГ: **УСЛОВИ ЗА ПЛАНИРАЊЕ НА ПРОСТОРОТ**	01в

ИЗВОД ОД ПРОСТОРЕН ПЛАН НА РЕПУБЛИКА МАКЕДОНИЈА
2002 - 2020

МИНИСТЕРСТВО ЗА ЖИВОТНА СРЕДИНА И ПРОСТОРНО ПЛАНИРАЊЕ

АГЕНЦИЈА ЗА ПЛАНИРАЊЕ НА ПРОСТОРОТ

Сектор:
Синтезни карти

Тема:
Заштита на животната средина

Реонизација и категоризација на просторот за заштита

Карта бр. 24

Легенда:

- Граници на региони за управување со животната средина
- Заштита на простори со природни вредности
- Рекултивација на деград. простори
- Управување со загад. на воздух и вода
- Заштита на реки со нарушен квалитет
- Заштита на акумулации и реки за водозафати
- Рекултивација на деградирани простори
- Заштита на земјоделско земјиште
- Заштита на шуми
- Поволни подрачја за лоцирање регионални санитарни депонии
- Поволни хидрогеолошки средини за лоцирање на депонии
- Споменичко подрачје
- Археолошки локалитети
- Споменички целини

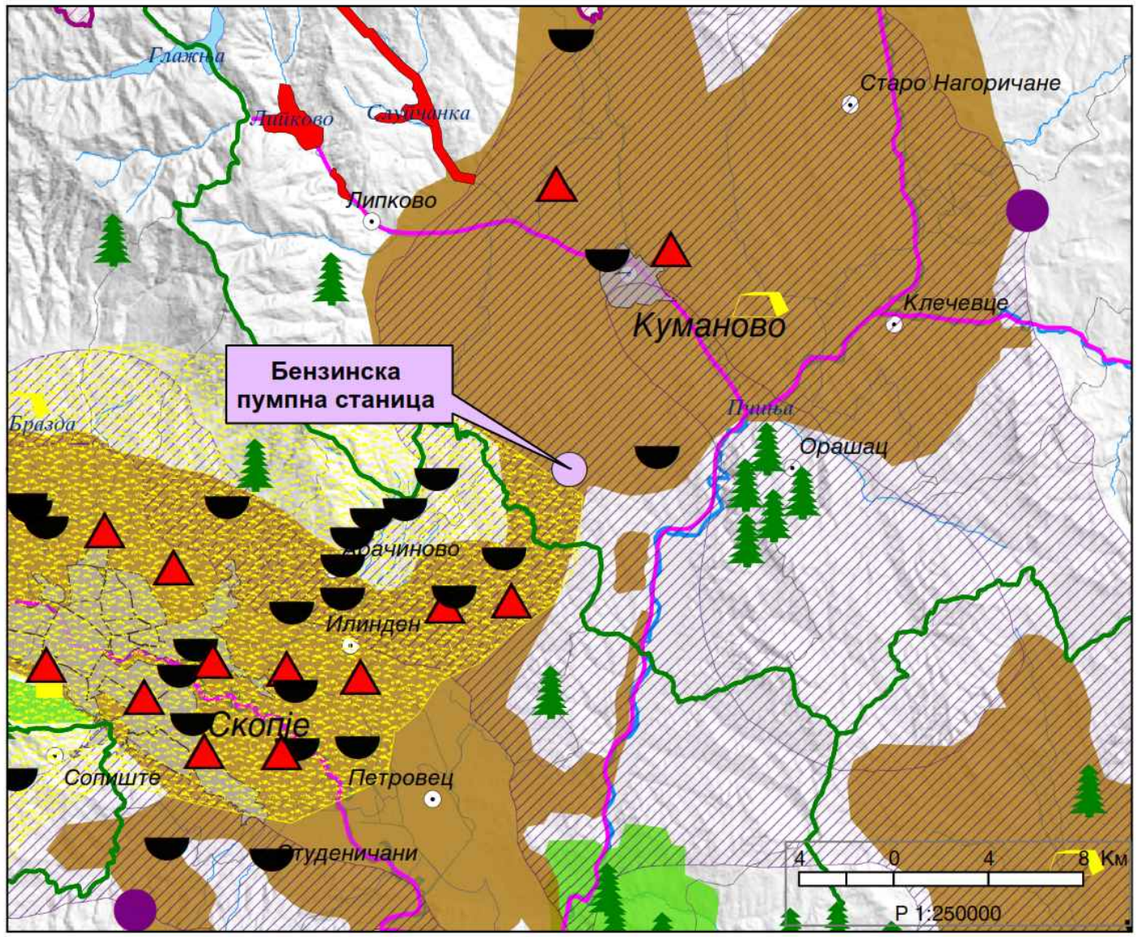

УРБАНИСТИЧКИ ПРОЕКТ ВОН ОПФАТ НА УРБАНИСТИЧКИ ПЛАН ЗА БЕНЗИНСКА ПУМПНА СТАНИЦА СО ПРИДРУЖНИ И УСЛУЖНИ ОБЈЕКТИ НА МАГИСТРАЛЕН ПАТ М1 (А1-Е75), НА КП БР 252/1, 253, 254/1 И 255/1, м.в."ЧЕШМА", КО АГИНО СЕЛО, ОПШТИНА КУМАНОВО

УСЛОВИ ЗА ПЛАНИРАЊЕ НА ПРОСТОРОТ

ЛЕГЕНДА:

ЛОКАЦИЈА НА ПРОЕКТЕН ОПФАТ

N

ТАЈФААРХИТЕКТИ WWW.TAJFA.MK	**ТАЈФА АРХИТЕКТИ ДООЕЛ** УЛ.ЖИВКО ЧАЛО 23, 1300 КУМАНОВО www.tajfa.mk | contact@tajfa.mk	УПРАВИТЕЛ: **м-р СТЕФАН ЛАЗАРЕВСКИ, диа**	ТЕК.БР.: **14/21** РАЗМЕР: **1/250000** ДАТУМ: **05.2022** ЛИЦЕНЦА БР: **0055**
ИНВЕСТИТОР: ЛОКАЦИЈА: ПРОЕКТЕН ОПФАТ: ОПШТИНА :	**"АЛБИ КОМПАНИ" ДОО СКОПЈЕ** **м.в."ЧЕШМА", КО АГИНО СЕЛО, ОПШТИНА КУМАНОВО** КП БР. 252/1, 253, 254/1, 255/1, 252/2, 254/2, 255/2 и делови од КП бр. 2669, 1192, 1193/3, 1194/2, 1195/2, 1197/2, 1198/2, 245/2, 246, 247/2, 248/1, 248/3, 248/4, 249/3, 249/4, 250, 251/2, 256/2, 257, 258/2, 259/2, 260, 261/2, 262, 263, 264, 265, и 260 **ОПШТИНА КУМАНОВО**	НАЗИВ НА ПЛАНОТ: **УРБАНИСТИЧКИ ПРОЕКТ ВОН ОПФАТ НА УРБАНИСТИЧКИ ПЛАН ЗА БЕНЗИНСКА ПУМПНА СТАНИЦА СО ПРИДРУЖНИ И УСЛУЖНИ ОБЈЕКТИ НА МАГИСТРАЛЕН ПАТ М1 (А1-Е75), НА КП БР 252/1, 253, 254/1 И 255/1, м.в."ЧЕШМА", КО АГИНО СЕЛО, ОПШТИНА КУМАНОВО** ОДОБРУВАЧ: **МИНИСТЕРСТВО ЗА ТРАНСПОРТ И ВРСКИ** ПРИЛОГ: **УСЛОВИ ЗА ПЛАНИРАЊЕ НА ПРОСТОРОТ**	**У** **01г**
ПЛАНЕР-ПОТПИСНИК: ПЛАНЕРИ: СОРАБОТНИЦИ:	м-р **СТЕФАН ЛАЗАРЕВСКИ**, диа 0.0368 м-р **БИЉАНА НАСКОВИЌ**, диа 0.0369 **БИЉАНА ХРИСТОМАНОВА**, диа 0.0428 **ТОМАИДА ДИМИТРОВСКА**,миа **ЉУБИЦА ЕФТИМОВА**,миа		


N
1000
297
1320

ТЕРЕНСКА СКИЦА НА ПРЕМЕРУВАЊЕ НА КП СО НАНЕСЕНА НОВОПРЕДЛОЖЕНА СОСТОЈБА
Размер 1:1000

КО Агино Село

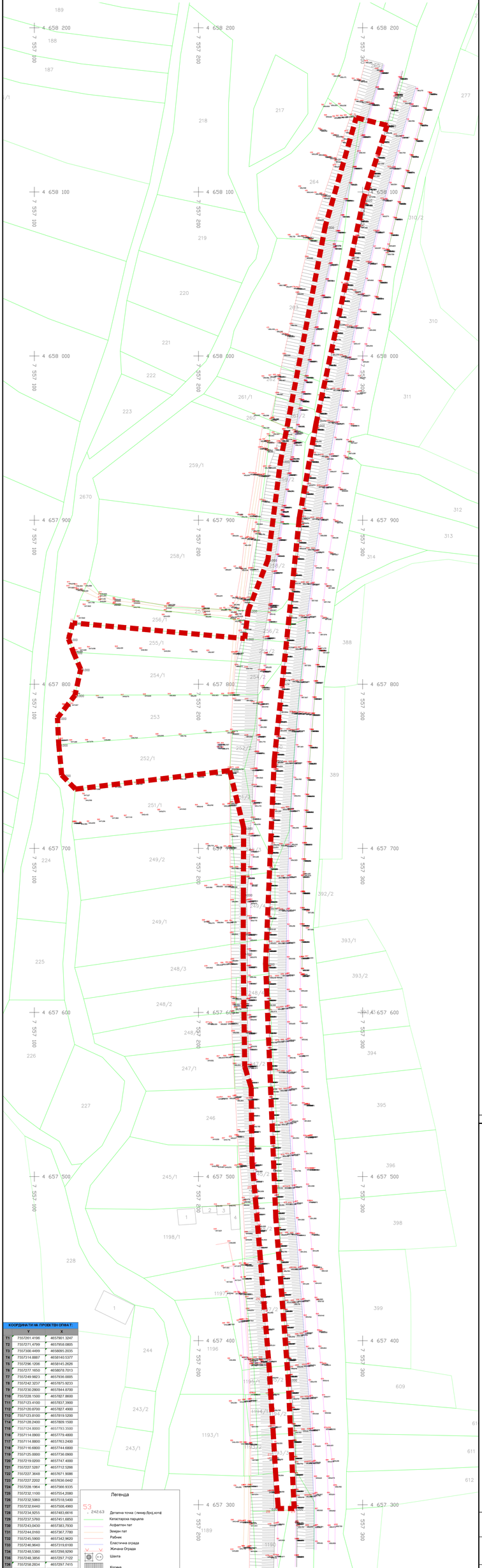

КООРДИНАТИ НА ПРОЕКТЕН ОПФАТ :		
	Y	X
T1	7557261.4195	4657901.3247
T2	7557271.4799	4657958.0805
T3	7557300.4499	4658095.3035
T4	7557314.8887	4658140.5377
T5	7557296.1206	4658145.2626
T6	7557277.1650	4658078.7013
T7	7557249.9823	4657936.0005
T8	7557242.3237	4657875.9233
T9	7557230.2800	4657844.8700
T10	7557228.1500	4657827.8600
T11	7557123.4100	4657837.3900
T12	7557120.8700	4657827.4900
T13	7557123.8100	4657819.5200
T14	7557128.2400	4657809.1500
T15	7557124.8000	4657793.3500
T16	7557114.0900	4657779.4800
T17	7557114.8800	4657763.2400
T18	7557116.6800	4657744.0800
T19	7557125.0000	4657736.0900
T20	7557219.0200	4657747.4000
T21	7557227.5287	4657712.5266
T22	7557227.3648	4657671.9086
T23	7557227.2202	4657636.0442
T24	7557228.1964	4657566.9335
T25	7557232.1100	4657554.2080
T26	7557232.5060	4657518.5400
T27	7557232.6440	4657508.4960
T28	7557234.9255	4657483.6616
T29	7557237.5760	4657451.6850
T30	7557243.0430	4657383.7930
T31	7557244.0160	4657367.7780
T32	7557245.5900	4657342.9620
T33	7557246.9640	4657319.6100
T34	7557248.5380	4657298.9290
T35	7557248.3856	4657297.7122
T36	7557256.2834	4657297.7415
T37	7557254.6588	4657376.2991
T38	7557247.1224	4657474.7604
T39	7557240.8930	4657929.7213
T40	7557246.1385	4657753.3755

Легенда

53 242.63 Детална точка (темиер,Број,кота)
Катастарска парцела
Асфалтен пат
Земјен пат
Рабник
Еластична ограда
Жичана Ограда
Шахта
Косина
1327/1 Број на КП
Плански опфат

УРБАНИСТИЧКИ ПРОЕКТ ВОН ОПФАТ НА УРБАНИСТИЧКИ ПЛАН ЗА БЕНЗИНСКА ПУМПНА СТАНИЦА СО ПРИДРУЖНИ И УСЛУЖНИ ОБЈЕКТИ НА МАГИСТРАЛЕН ПАТ М1 (А1-Е75), НА КП БР 252/1, 253, 254/1 И 255/1, м.в."ЧЕШМА", КО АГИНО СЕЛО, ОПШТИНА КУМАНОВО

АЖУРИРАНА ГЕОДЕТСКА ПОДЛОГА СО ГРАНИЦА НА ПРОЕКТЕН ОПФАТ

ЛЕГЕНДА:
- ГРАНИЦА НА ПРОЕКТЕН ОПФАТ **Пн2.35ка**
- 53 242.63 ДЕТАЛНА ТОЧКА (ТЕМИР, БРОЈ, КОТА)
- КАТАСТАРСКА ПАРЦЕЛА
- АСФАЛТЕН ПАТ
- ЗЕМЈАН ПАТ
- РАБНИК
- ЕЛАСТИЧНА ОГРАДА
- ЖИЧАНА ОГРАДА
- ШАХТА
- КОСИНА
- 1327/1 БРОЈ НА КП

М=1:1000
0 10 20 40 60 80 100м

N

ТАЈФА АРХИТЕКТИ ДООЕЛ УЛ.ЖИВКО ЧАПО 23, 1300 КУМАНОВО www.tajfa.mk | contact@tajfa.mk	УПРАВИТЕЛ: **м-р СТЕФАН ЛАЗАРЕВСКИ, диа**	ТЕХ.БР. 14/21 РАЗМЕР 1/1000 ДАТУМ 09.2022 ЛИЦЕНЦА БР. 0055
ИНВЕСТИТОР: ЛОКАЦИЈА: ПРОЕКТЕН ОПФАТ: **ЗА НА КОМПАНИЈА ДООЕЛ СКОПЈЕ** **ЗА ИЗГРАДБА НА БЕНЗИНСКА ПУМПА ВО АГИНО СЕЛО, ОПШТИНА КУМАНОВО** на КП бр. 252/1, 253, 254/1, 255/1, 2520, 2541, 2542 и делови од КП бр. 2569, 1181, 11933, 11942, 11943, 11970, 11982, 2452, 246, 2472, 2481, 2483, 2484, 2463, 2464, 250, 2522, 2562, 257, 2563, 2561, 260, 2612, 262, 263, 2564, 2565 **ОПШТИНА КУМАНОВО** **ОПШТИНА КУМАНОВО**	НАЗИВ НА ПЛАНОТ: **УРБАНИСТИЧКИ ПРОЕКТ ВОН ОПФАТ НА УРБАНИСТИЧКИ ПЛАН ЗА БЕНЗИНСКА ПУМПНА СТАНИЦА СО ПРИДРУЖНИ И УСЛУЖНИ ОБЈЕКТИ НА МАГИСТРАЛЕН ПАТ М1 (А1-Е75), НА КП БР 252/1, 253, 254/1 И 255/1, м.в."ЧЕШМА", КО АГИНО СЕЛО, ОПШТИНА КУМАНОВО** ОДОБРУВАН: **ОПШТИНА КУМАНОВО**	У
ПЛАНЕР-ПОТПИШНИК: ПЛАНЕРИ: СОРАБОТНИЦИ: **м-р СТЕФАН ЛАЗАРЕВСКИ**, диа 0.0368 **м-р БИЉАНА НАСКОВИЌ**, диа 0.0369 **БИЛЈАНА ХРИСТОМАНОВА**, диа 0.0428 **ТОМАНДА ДИМИТРОВСКА**, инж **ЉУБИЦА ЕФТИМОВА**, инж	ПРИЛОГ: **АЖУРИРАНА ГЕОДЕТСКА ПОДЛОГА СО ГРАНИЦА НА ПРОЕКТЕН ОПФАТ**	02

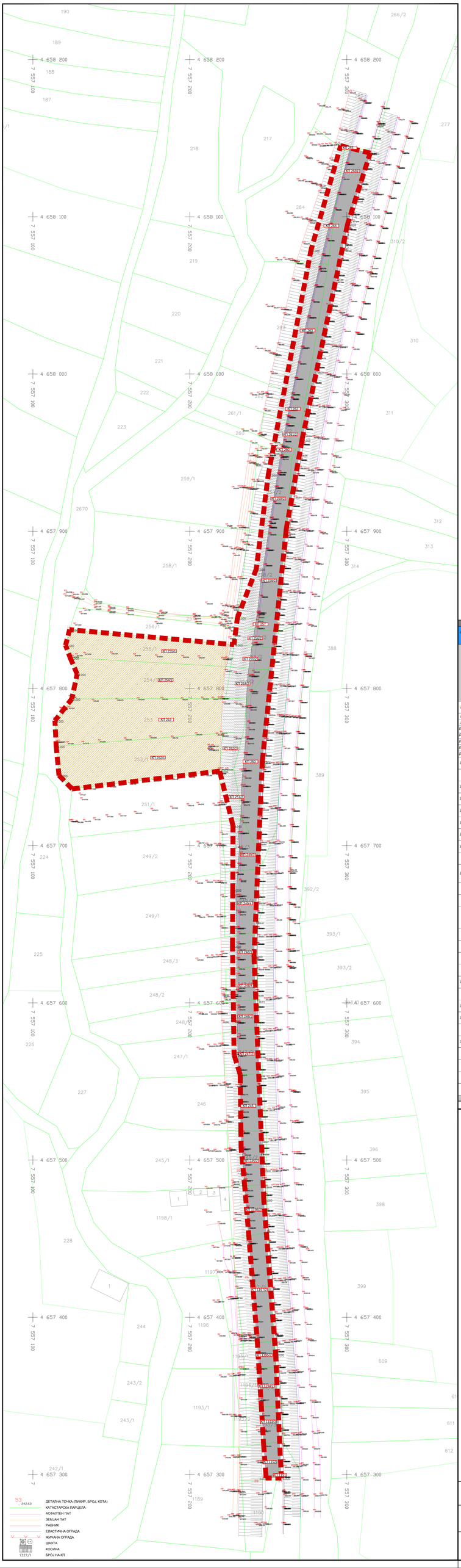
4 658 200
4 658 100
4 658 000
4 657 900
4 657 800
4 657 700
4 657 600
4 657 500
4 657 400
4 657 300
7 557 100
7 557 200
7 557 300
ОН1ФОВ
ОН2ФОВ
ОН3ФОВ
ОН4ФОВ
ОН5ФОВ
ОН6ФОВ
ОН7ФОВ
ОН8ФОВ
ОН9ФОВ
ОН10ФОВ
ОН11ФОВ
ОН12ФОВ
ОН13ФОВ
ОН14ФОВ
ОН15ФОВ
ОН16ФОВ
ОН17ФОВ
ОН18ФОВ
ОН19ФОВ
ОН20ФОВ
ОН21ФОВ
ОН22ФОВ
ОН23ФОВ
ОН24ФОВ
ОН25ФОВ
ОН26ФОВ
ОН27ФОВ
ОН28ФОВ
ОН29ФОВ
ОН30ФОВ
ОН31ФОВ
ОН32ФОВ
ОН33ФОВ
ОН34ФОВ
ОН35ФОВ
ОН36ФОВ
ОН37ФОВ
ОН38ФОВ
ОН39ФОВ
ОН40ФОВ
ОН41ФОВ
ОН42ФОВ
ОН43ФОВ
ОН44ФОВ
ОН45ФОВ
ОН46ФОВ
ОН47ФОВ
ОН48ФОВ
ОН49ФОВ
ОН50ФОВ
ОН51ФОВ
ОН52ФОВ
ОН53ФОВ
ОН54ФОВ
ОН55ФОВ
ОН56ФОВ
ОН57ФОВ
ОН58ФОВ
ОН59ФОВ
ОН60ФОВ
ОН61ФОВ
ОН62ФОВ
ОН63ФОВ
ОН64ФОВ
ОН65ФОВ
ОН66ФОВ
ОН67ФОВ
ОН68ФОВ
ОН69ФОВ
ОН70ФОВ
ОН71ФОВ
ОН72ФОВ
ОН73ФОВ
ОН74ФОВ
ОН75ФОВ
ОН76ФОВ
ОН77ФОВ
ОН78ФОВ
ОН79ФОВ
ОН80ФОВ
ОН81ФОВ
ОН82ФОВ
ОН83ФОВ
ОН84ФОВ
ОН85ФОВ
ОН86ФОВ
ОН87ФОВ
ОН88ФОВ
ОН89ФОВ
ОН90ФОВ
ОН91ФОВ
ОН92ФОВ
ОН93ФОВ
ОН94ФОВ
ОН95ФОВ
ОН96ФОВ
ОН97ФОВ
ОН98ФОВ
ОН99ФОВ
ОН100ФОВ
ОН101ФОВ
ОН102ФОВ
ОН103ФОВ
ОН104ФОВ
ОН105ФОВ
ОН106ФОВ
ОН107ФОВ
ОН108ФОВ
ОП1 2669
ОП2 2668
ОП3 2667
ОП4 2666
ОП5 2665
ОП6 2664
ОП7 2663
ОП8 2662
ОП9 2661
ОП10 2660
ОП11 2659
ОП12 2658
ОП13 2657
ОП14 2656
ОП15 2655
ОП16 2654
ОП17 2653
ОП18 2652
ОП19 2651
ОП20 2650

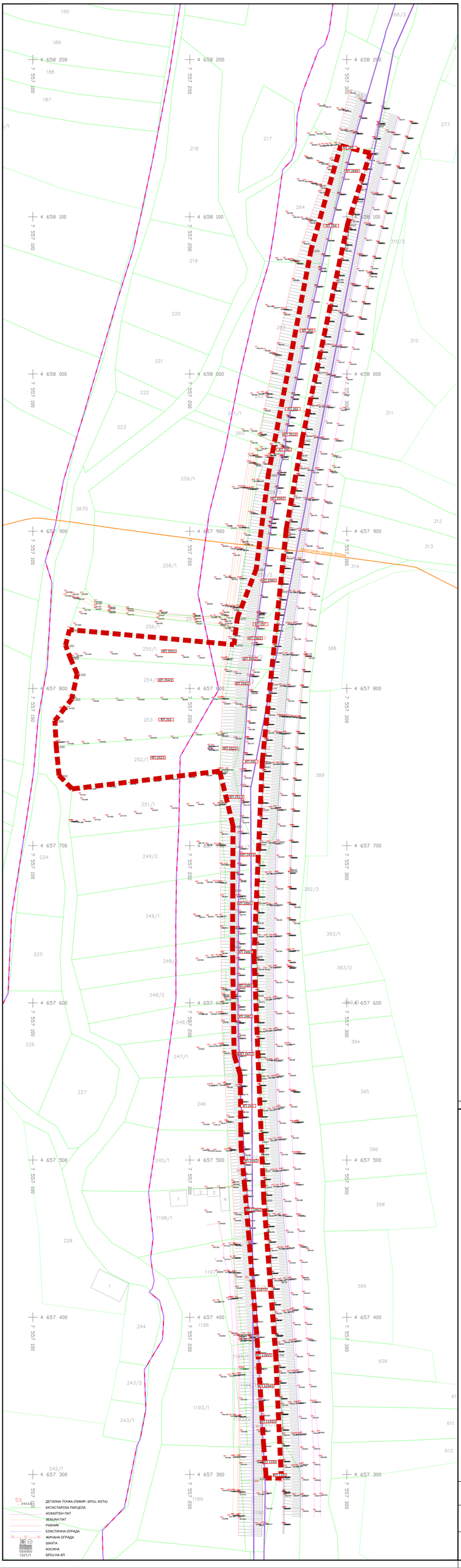
4 658 200
7 557 100
7 557 200
7 557 300
4 658 100
4 658 000
4 657 900
4 657 800
4 657 700
4 657 600
4 657 500
4 657 400
4 657 300
190
189
188
187
217
218
219
220
221
222
223
224
225
226
227
228
244
245/1
246
247/1
248/2
249/1
249/2
250/1
251/1
252/1
253
254/1
255/1
256/1
257/2
258/1
259/1
260
261/1
262/1
263/1
264
277
310/2
310
311
312
313
314
388
389
392/2
393/1
393/2
394
395
396
398
399
609
611
612
1198/1
1196
1194/1
1193/1
1189
2670
Државен пат IA реден број 1 Скопје - Куманово - Романија
МТ 2692
МТ 2691
МТ 2690
МТ 2689
МТ 2688
МТ 2687
МТ 2686
МТ 2685
МТ 2684
МТ 2683
МТ 2682
МТ 2681
МТ 2680
МТ 2679
МТ 2678
МТ 2677
МТ 2676
МТ 2675
МТ 2674
МТ 2673
МТ

ПЛАНСКА ДОКУМЕНТАЦИЈА
НА

УРБАНИСТИЧКИ ПРОЕКТ ВОН ОПФАТ НА УРБАНИСТИЧКИ ПЛАН

ЗА БЕНЗИНСКА ПУМПНА СТАНИЦА СО ПРИДРУЖНИ И УСЛУЖНИ ОБЈЕКТИ НА МАГИСТРАЛЕН ПАТ М1 (А1-Е75), НА КП БР 252/1, 253, 254/1 И 255/1, м.в."ЧЕШМА", КО АГИНО СЕЛО, ОПШТИНА КУМАНОВО

ТЕХНИЧКИ БРОЈ **14/21**
09.2022 год.

СОДРЖИНА НА ПЛАНСКА ДОКУМЕНТАЦИЈА

1. ВИД НА ПЛАНОТ, НАЗИВ НА ПОДРАЧЈЕТО НА ПРОЕКТНИОТ ОПФАТ И ПЛАНСКИ ПЕРИОД.....4
2. ОПИС И ОБРАЗЛОЖЕНИЕ НА ПРОЕКТНИОТ КОНЦЕПТ НА УРБАНИСТИЧКОТО РЕШЕНИЕ ВО ГРАДЕЖНАТА ПАРЦЕЛА.....5
2.1. Проектно решение.....5
2.2. Проектен опфат.....7
2.3. Регулаторни линии.....7
2.4. Граница на градежна парцела.....7
2.5. Намена на земјиште.....7
2.6. Површина за градење.....8
2.7. Максимална височина на градбите.....10
2.8. Процент на изграденост.....11
2.9. Коефициент на искористеност.....11
2.10. Надворешни сообраќајници.....11
2.11. Внатрешни сообраќајници.....13
2.12. Стационарен сообраќај.....13
2.13. Нивелманско решение.....13
2.14. Водоводна мрежа.....14
2.15. Фекална канализациона мрежа.....15
2.16. Атмосферска канализациона мрежа.....16
2.17. Електро-енергетска инфаструктура и објекти.....17
2.18. Телекомуникациска инфраструктура и објекти.....18
2.19. Гасоводна инфраструктура.....18
2.20. Инфраструктура на водостопанство.....18
2.21. Хортикултура и партер.....19
3. МЕРКИ ЗА ЗАШТИТА.....19
3.1. Мерки за заштита на културното наследство.....19
3.2. Мерки за заштита на животна средина и природата.....20
3.3. Заштита на почвата, површинските и подземните води.....22
3.4. Заштита од бучава.....23
3.5. Заштита на воздухот.....23
3.6. Управување со отпадот.....24
3.7. Мерки за заштита и спасување.....24
3.8. Урбанистичко-технички мерки.....26
3.8.1 Засолнување.....26
3.8.2 Заштита и спасување од поплави.....26
3.8.3 Заштита и спасување од пожари, експлозии и опасни материи.....27
3.8.4 Зони на опасност и од избувнување на пожар, експлозија.....30
3.8.5 Заштита од неексплодирани убојни и други експлозивни средства.....31
3.8.6 Заштита и спасување од урнатини.....31
3.8.7 Заштита и спасување од техничко-технолошки несреќи.....32
3.8.8 Спасување од сообраќајни несреќи.....32
3.9. Хуманитарни мерки.....33
3.9.1 Евакуација.....33
3.9.2 Згрижување на настрадано и загрозено население.....33
3.9.3 Радиолошка, хемиска и биолошка заштита.....33
3.9.4 Прва медицинска помош.....34
3.9.5 Заштита и спасување на животни и производи од животинско потекло.....34
3.9.6 Заштита и спасување на растенија и производи од растително потекло.....34
3.9.7 Асанација на теренот.....34
3.9.8 Свлекување на земјиштето.....34
4. ОПШТИ УСЛОВИ ЗА ГРАДЕЊЕ.....35
5. ПОСЕБНИ УСЛОВИ ЗА ГРАДЕЊЕ.....46
6. НУМЕРИЧКИ ПОКАЗАТЕЛИ.....47
6.1. Билансни показатели.....47
6.2. Табеларен приказ.....47

ПЛАНСКА ДОКУМЕНТАЦИЈА

НА

УРБАНИСТИЧКИ ПРОЕКТ ВОН ОПФАТ НА УРБАНИСТИЧКИ ПЛАН

ЗА БЕНЗИНСКА ПУМПНА СТАНИЦА СО ПРИДРУЖНИ И УСЛУЖНИ ОБЈЕКТИ НА МАГИСТРАЛЕН ПАТ М1 (А1-Е75), НА КП БР 252/1, 253, 254/1 И 255/1, м.в."ЧЕШМА", КО АГИНО СЕЛО, ОПШТИНА КУМАНОВО

ЛОКАЦИЈА: КП БР. 252/1, 253, 254/1, 255/1, 252/2, 254/2, 255/2 И ДЕЛОВИ ОД КП БР. 2669, 1192, 1193/3, 1194/2, 1195/2, 1197/2, 1198/2, 245/2, 246, 247/2, 248/1, 248/3, 248/4, 249/3, 249/4, 250, 251/2, 256/2, 257, 258/2, 259/2, 260, 261/2, 262, 263, 264, 265, И 260, М.В. „ЧЕШМА“, КО АГИНО СЕЛО, ОПШТИНА КУМАНОВО

ПРЕДМЕТ: УРБАНИСТИЧКИ ПРОЕКТ ВОН ОПФАТ НА УРБАНИСТИЧКИ ПЛАН ЗА БЕНЗИНСКА ПУМПНА СТАНИЦА СО ПРИДРУЖНИ И УСЛУЖНИ ОБЈЕКТИ НА МАГИСТРАЛЕН ПАТ М1 (А1-Е75), НА КП БР 252/1, 253, 254/1 И 255/1, м.в."ЧЕШМА", КО АГИНО СЕЛО, ОПШТИНА КУМАНОВО

ОДОБРУВАЧ: МИНИСТЕРСТВО ЗА ТРАНСПОРТ И ВРСКИ

ИЗРАБОТУВАЧ: ДРУШТВО ЗА АРХИТЕКТОНСКИ ДЕЈНОСТИ И ИНЖЕНЕРСТВО, ТЕХНИЧКО ИСПИТУВАЊЕ И АНАЛИЗА “**ТАЈФА АРХИТЕКТИ**” ДООЕЛ КУМАНОВО

КУМАНОВО
А: УЛ.ЖИВКО ЧАЛО 23
Т: 070511131/078472484
Е: lazarevski@tajfa.mk

СКОПЈЕ
А: БУЛ.ПАРТИЗАНСКИ ОДРЕДИ 17-3/2
Т: 023241130
Е: contact@tajfa.mk

ТЕХНИЧКИ БРОЈ: 14/21

ДАТУМ: 09.2022

УПРАВИТЕЛ:

м-р **Стефан Лазаревски**, диа

РАБОТЕН ТИМ

Планер – потписник:

м-р **Стефан Лазаревски**, диа — Овластување бр. 0.0368

Планер:

м-р **Биљана Насковиќ**, диа — Овластување бр. 0.0369

Билјана Христоманова, диа — Овластување бр. 0.0428

Соработници урбанизам:

Томаида Димитровска, миа

Љубица Ефтимова, миа

ТЕКСТУАЛЕН ДЕЛ

1. ВИД НА ПЛАНОТ, НАЗИВ НА ПОДРАЧЈЕТО НА ПРОЕКТНИОТ ОПФАТ И ПЛАНСКИ ПЕРИОД

Урбанистичко проектна документација со која се уредува предметниот проектен опфат е Урбанистички проект вон опфат на урбанистички план за бензиска пумпа станица со придружни и услужни објекти на магистрален пат М1 (А1-Е75), на КП бр. 252/1, 253, 254/1 и 255/1, м.в. „Чешма“, КО Агино Село, општина Куманово. Истата се изработува врз основа на одобрена Проектна програма од страна на Министерот за транспорт и врски, Потврда за заверка бр. 24-6380/3 од 06.10.2021 година, а во согласност со Член 58 став 6 од Законот за урбанистичко планирање (Сл. Весник на РМ бр. 32/20) и истата оформена со содржина уредена во член 60 од Правилникот за урбанистичко планирање (Сл. Весник на РМ бр.225/20, 219/21 и 104/22).

Урбанистички проект вон опфат на урбанистички план за бензиска пумпа станица со придружни и услужни објекти на магистрален пат М1 (А1-Е75), на КП бр. 252/1, 253, 254/1 и 255/1, м.в. „Чешма“, КО Агино Село, општина Куманово, зафаќа површина од 2,35ха, и неговата местоположба е ограничена на површината на катастарски парцели со КП бр. 252/1, 253, 254/1 и 255/1, како и катастарските парцели и деловите од катастарските парцели кои му припаѓаат на магистралниот пат А1(М1-Е75) и тоа соодветно: КП 252/2, 254/2, 255/2 и делови од КП бр. 2669, 1192, 1193/3, 1194/2, 1195/2, 1197/2, 1198/2, 245/2, 246, 247/2, 248/1, 248/3, 248/4, 249/3, 249/4, 250, 251/2, 256/2, 257, 258/2, 259/2, 260, 261/2, 262, 263, 264, 265, м.в. "Чешма", КО Агино Село, општина Куманово. Источната граница на проектниот опфат е дефинирана од осовината на магистралниот пат А1 (М1-Е75) од каде е планиран влез и излез во градежната парцела.

Границата на проектниот опфат е прикажана со линија која ги поврзува сите прекршни точки, означени со редни броеви од 1 до 40 и кои се дадени табеларно со X и Y координати:

КООРДИНАТИ НА ПРОЕКТЕН ОПФАТ:		
	Y	X
T1	7557261.4196	4657901.3247
T2	7557271.48	4657958.0805
T3	7557300.4499	4658095.2035
T4	7557314.8887	4658140.5377
T5	7557296.1206	4658145.2626
T6	7557277.1650	4658078.7013
T7	7557249.9823	4657936.0005
T8	7557242.3237	4657875.9233
T9	7557230.2800	4657844.8700
T10	7557228.1500	4657827.8600
T11	7557123.4100	4657837.3900
T12	7557120.8700	4657827.4900
T13	7557123.8100	4657819.5200
T14	7557128.2400	4657809.1500
T15	7557124.8000	4657793.3500
T16	7557114.0900	4657779.4800
T17	7557114.8800	4657763.2400
T18	7557116.6800	4657744.6800
T19	7557125.0000	4657736.0900
T20	7557219.0200	4657747.4000
T21	7557227.5287	4657712.5266
T22	7557227.3648	4657671.9086
T23	7557227.2202	4657636.0442
T24	7557228.1964	4657566.9335

T25	7557232.1100	4657554.2080
T26	7557232.5060	4657518.5400
T27	7557232.6440	4657508.4960
T28	7557234.9255	4657483.6616
T29	7557237.5760	4657451.6850
T30	7557243.0430	4657383.7930
T31	7557244.0160	4657367.7780
T32	7557245.5900	4657342.9620
T33	7557246.9640	4657319.6100
T34	7557248.5380	4657298.9290
T35	7557248.3856	4657297.7122
T36	7557258.2834	4657297.7415
T37	7557254.6588	4657376.2991
T38	7557247.1224	4657474.7604
T39	7557240.8930	4657629.7213
T40	7557246.1385	4657753.3755

Вака дефинираниот проектен опфат има површина од 2.35ха.

2. ОПИС И ОБРАЗЛОЖЕНИЕ НА ПРОЕКТНИОТ КОНЦЕПТ НА УРБАНИСТИЧКОТО РЕШЕНИЕ ВО ГРАДЕЖНАТА ПАРЦЕЛА

Опис и образложение на проектниот концепт

2.1. Проектно решение

Проектниот концепт е изработен согласно со заверена Проектна програма, Потврда за заверка бр. 24-6380/3 од 06.10.2021 година, податоците и информациите добиени при анализите на предметниот проектен опфат, дадени во Документационата основа, а условени од мерките за заштита на животната средина и природата, заштита на културното наследство и заштитата и спасувањето.

Основна цел на оваа планска документација е преку:

- рационално уредување и искористување на просторот;
- подигнување на хуманоста во просторот и надминување на урбаните бариери на лицата со инвалидитет;
- оддржлив развој;
- заштита и унапредување на животната средина и природата;
- заштита на недвижното културно наследство;
- заштита од воени разурнувања, од природни и технолошки катастрофи и хаварии (заштита и спасување);
- јавност во постапката за донесување и спроведување на плановите;
- вградување пропратни содржини на основната наменска употреба на земјиштето и
- почитување на законските прописи, стандарди и нормативи во планирањето и уредувањето на просторот

да се дефинираат архитектонско-урбанистичките параметри за реализиција на планираните градби на планираната градежна парцела, да се дефинира основната класа на намена, како и начините на употреба на земјиштето, а согласно актуелната позитивна законска легислатива од областа на урбанистичкото планирање.

Согласно тоа, во рамки на предметниот проектен опфат со површина од 23473,36м^2 (2,35ха), формирана е една градежна парцела од катастарски парцели со КП бр. 252/1, 253, 254/1 и 255/1, м.в. "Чешма", КО Агино Село, општина Куманово, со вкупна

површина од 9295,09м^2 (0,93ха). Во рамките на оваа градежна парцела, предвидена е максимална површина за градба, која изнесува 596,01м^2 (односно 1505,53м^2 со настрешница), со вкупна изградена површина од 881,01м^2 (односно 1790,53м^2 со настрешница).

Поради значењето на овој простор, можностите за порационална искористеност на земјиштето, предвидена е катност која соодетствува со намената на земјиштето и градбите, а се во склад со Правилникот за урбанистичко планирање (Сл. Весник на РМ бр.225/20, 219/21 и 104/22). Земено предвид дека станува збор за објект кој спаѓа во згради и комплекси на патниот сообраќај, планираната висина на градбата е дефинирана на 6.0-8.0м, и максимална катност од П+1.

Со Урбанистичкиот проект се дефинира и основната класата на намена на градежното земјиште и градбите. Основната класа на намена е дефинирана во согласност со Условите за планирање на просторот, а согласно Просторниот план на Република Македонија, во чијшто плански опфат спаѓа предметниот проектен опфат за кој се изработува овој Урбанистички проект вон опфат на урбанистички план за бензиска пумпа станица со придружни и услужни објекти на магистрален пат М1 (А1-Е75), на КП бр. 252/1, 253, 254/1 и 255/1, м.в. „Чешма“ , КО Агино Село, општина Куманово, со тех.бр. Y21421 од септември 2021 година (изработени од Агенцијата за планирање на просторот), заедно со Решение за услови за планирање на просторот бр. УП1-15 1363/2021 од 14.09.2021 година, како и согласно Член 77 од Правилникот за урбанистичко планирање (Сл. Весник на РМ бр.225/20, 219/21 и 104/22) и намената е утврдена како:

Инфраструктури - група на класа на намени Е:

- Згради и комплекси на патниот сообраќај (бензинска пумпа со услужен центар) - основна класа на намена **Е2.1.**

Со Урбанистички проект вон опфат на урбанистички план за бензиска пумпа станица со придружни и услужни објекти на магистрален пат М1 (А1-Е75), на КП бр. 252/1, 253, 254/1 и 255/1, м.в. „Чешма“ , КО Агино Село, општина Куманово, дефинирани се архитектонско-урбанистичките параметри за изградба на бензинска пумпа, вклучително со услужен центар и ресторан, а во согласност со член 3 од Правилникот за технички елементи за изградба и реконструкција на јавни патишта и на објекти на патот (Сл. Весник на РМ бр. 110/09, 114/09, 26/10, 124/10, 163/10, 94/11 и 146/11).

Во рамките на проектниот опфат, предмет на овој Урбанистички проект, а согласно член 80 од Правилникот за урбанистичко планирање (Сл. Весник на РМ бр.225/20, 219/21 и 104/22) се предвидуваат комплементарни класи на намена, и тоа: Ресторан и Трансформаторска станица.

Дистрибуцијата на градежното земјиште е дадено во табелата, подолу:

ТАБЕЛА СО НУМЕРИЧКИ ПОКАЗАТЕЛИ НА УРБАНИСТИЧКИТЕ ПАРАМЕТРИ ЗА ПРОЕКТНИОТ ОПФАТ												
Бр. на градежна парцела	Број на градби (планирани)	Група на класа на намена	Основна класа на намена	Компатибилни класи на намена во однос на основната класа на намена	Површина на градежна парцела м²	Максимална површ. За изградба во утврдениот простор за градење м²	Вкупна изградена површина на сите катови м²	Мақдимална висина на кров хоризонтален венец на	Катност	Процент на изграденост %	Коефициент на искористеност (К)	Паркирање
ГП 1	2 (4)	Е	Е2.1	Ресторан Магацин	9295.09	596.01 1505.53 со надстрешници	881.01 1790.53 со надстрешници	6.00-8.00м	П+1	6.41	0.09	45 паркинг места (31ПМ за автомобили + 3ПМ за комбиња + 4ПМ за автобуси + 7ПМ за товарни возила)

Површина на проектен опфат: 23473,36м² (2,35ха).

2.2. Проектен опфат

Согласно член 58 од Законот за урбанистичко планирање (Сл. Весник на РМ бр. 32/20), во разработка на урбанистичките проекти вон опфат на урбанистички план, градежна парцела се формира од една или повеќе соседни катастарски парцели кои ги задоволуваат условите за формирање на градежна парцела.

Соодветно, во овој урбанистички проект, се уредува проектен опфат, од катастарските парцели КП бр. 252/1, 253, 254/1 и 255/1, како и катастарските парцели и деловите од катастарските парцели кои му припаѓаат на магистралниот пат А1(М1-Е75) и тоа соодветно: КП 252/2, 254/2, 255/2 и делови од КП бр. 2669, 1192, 1193/3, 1194/2, 1195/2, 1197/2, 1198/2, 245/2, 246, 247/2, 248/1, 248/3, 248/4, 249/3, 249/4, 250, 251/2, 256/2, 257, 258/2, 259/2, 260, 261/2, 262, 263, 264, 265, и дел од КП бр. 260, м.в. "Чешма", КО Агино Село, општина Куманово, и зафаќа површина од 23473,36м² (2,35ха).

За предметниот проектен опфат изработена е ажурирана геодетска подлога, која ги содржи сите релевантни податоци, вклучително и висински коти, и таа е составен дел на Урбанистичкиот проект.

2.3. Регулаторни линии

Регулаторни линии се регулациона линија, граница на градежна парцела и градежна линија. Регулациона линија е линија на разграничување помеѓу градежно земјиште за општа употреба и парцелирано градежно земјиште за поединечна употреба. Во графичките прилози означена е регулационата линија со полна зелена линија со дебелина од 0,75мм и истата целосно се поклопува со границата на градежната парцела кон сообраќајниот коридор.

Граница на градежна парцела е линија на разграничување на носителите на право на градење помеѓу две соседни градежни парцели. Во графичките прилози границата на градежна парцела е означена со полна зелена линија со дебелина од 0,5мм.

Градежна линија е граница на површината за градење внатре во градежната парцела и ја дефинира просторната граница до која градбите може да се градат. Во графичките прилози градежната линија е означена со полна црна линија со дебелина од 0,5мм и ознака ГЛ во истата боја.

2.4. Граница на градежна парцела

Градежната парцела е ограничена со регулаторни линии – регулациона линија и граница на градежна парцела кои ја обележуваат промената на носителот на правото на градење. Во случајот, во рамките на проектниот опфат се формира 1 градежна парцела со намена Е2.1 – згради и комплекси на патниот сообраќај – бензинска пумпа со услужен центар, со вкупна површина од 9295.09м² (П=0,93ха).

2.5. Намена на земјиште

Со Урбанистичкиот проект се дефинира и основната класата на намена на градежното земјиште и градбите. Основната класа на намена е дефинирана во согласност со Условите за планирање на просторот, а согласно Просторниот план на Република Македонија, во чијшто плански опфат спаѓа предметниот проектен опфат за кој се изработува овој Урбанистички проект вон опфат на урбанистички план за бензиска пумпа станица со придружни и услужни објекти на магистрален пат М1 (А1-Е75), на КП бр. 252/1, 253, 254/1 и 255/1, м.в. „Чешма“ , КО Агино Село, општина Куманово, со тех.бр. Y21421 од септември 2021 година (изработени од Агенцијата за планирање на просторот), заедно со Решение за услови за планирање на просторот бр. УП1-15 1363/2021 од 14.09.2021 година, како и согласно Член 77 од Правилникот за урбанистичко планирање (Сл. Весник на РМ бр.225/20, 219/21 и 104/22) и намената е утврдена како:

Инфраструктури - група на класа на намени Е:

- Згради и комплекси на патниот сообраќај (бензинска пумпа со услужен центар) - основна класа на намена **Е2.1**.

Со Урбанистички проект вон опфат на урбанистички план за бензиска пумпа станица со придружни и услужни објекти на магистрален пат М1 (А1-Е75), на КП бр. 252/1, 253, 254/1 и 255/1, м.в. „Чешма“ , КО Агино Село, општина Куманово, дефинирани се архитектонско-урбанистичките параметри за изградба на бензинска пумпа, вклучително со услужен центар, а во согласност со член 3 од Правилникот за технички елементи за изградба и реконструкција на јавни патишта и на објекти на патот (Сл. Весник на РМ бр. 110/09, 114/09, 26/10, 124/10, 163/10, 94/11 и 146/11).

Во рамките на проектниот опфат, предмет на овој Урбанистички проект, а согласно член 80 од Правилникот за урбанистичко планирање (Сл. Весник на РМ бр.225/20, 219/21 и 104/22) се предвидуваат комплементарни класи на намена, и тоа: Ресторан и Трансформаторска станица.

2.6. Градежни линии

Во Урбанистички проект вон опфат на урбанистички план за бензиска пумпа станица со придружни и услужни објекти на магистрален пат М1 (А1-Е75), на КП бр. 252/1, 253, 254/1 и 255/1, м.в. „Чешма“ , КО Агино Село, општина Куманово, а во согласност со член 101 од Правилникот за урбанистичко планирање (Сл. Весник на РМ бр.225/20, 219/21 и 104/22) употребени се следните градежни линии: градежна линија, помошна градежна линија и подземна градежна линија.

Со градежна линија е означена границата на површината за градење, односно граница на просторот во градежната парцела кој е наменет за градење.

Со помошната градежна линија е означена денивелацијата на првостепената пластика, како што се различни височини на различни делови од градбата, како што во предметниот проект е настрешницата на на бензинската пумпа.

Со подземна градежна линија е означена границата на градењето под котата на теренот кога таа не се совпаѓа со градежната линија, како и градбите што се планираат да се градат целосно под котата на теренот.

2.7. Површина за градење

Во Урбанистички проект вон опфат на урбанистички план за бензиска пумпа станица со придружни и услужни објекти на магистрален пат М1 (А1-Е75), на КП бр. 252/1, 253, 254/1 и 255/1, м.в. „Чешма“ , КО Агино Село, општина Куманово, на предметната новоформирана градежна парцела утврден е просторот определен со градежни линии во кои е дозволено поставување на површини за градење, односно дефинирањето на оваа урбанистичка одредба се регулира со предметниот урбанистички проект, а точната

организација на сите градби, ќе биде разработена со Основен проект како наредна етапа во разработка на Урбанистичкиот проект.

Предложената позицијата на инфраструктурните градби, како и на линиската инфраструктура, при понатамошното спроведување на предметниот урбанистички проект може да претрпи измени, детерминирани од техничко – технолошките карактеристики на самите градби, како и заради непредвидени ситуации на терен, кои може да произлезат при изградба на градбите, без да имплицира изработка на нов урбанистички проект. Во сите случаеви, новата позиција и/или траса на градбите не смее да излезе надвор од утврдената подземна градежна линија.

Во рамките на градежната парцела дефинирана е максимална површина за градење за четири градби од вкупно 596,01м² (1505,53м² со надстрешници) и вкупна развиена површина од 881,01м² (1790,53м² со надстрешници), дистрибуирана на следниот начин:

- **градба 1** – продажен објект со површина од 311,01м^2, со максималната височина на завршниот венец од 6,00м,
- **градба 2** – надстрешница со површина од 909,51м^2, со максимална височина на завршниот венец од 6,50м,
- **градба 3** – ресторан со површина од 285,00м^2, со максимална височина на завршниот венец од 8,00м,
- **градба 4** – резервоар 60m³
  - ЕУРОСУПЕР БС 98 30м³
  - ЕУРОСУПЕР БС 95 30м³
- **градба 5** - резервоар 60m³
  - ЕУРОДИЗЕЛ 60м³
- **градба 6** – парапетно ѕидче h=100cm
- **градба 7** – резервоар за ТНГ 10m³ и пумпа
- **градба 8** – бетонски подземен канал
- **градба 9** - трафостаница
- **градба 10** – автомат за точење гориво
- **градба 11** – септичка јама
- **градба 12** – попивателна јама
- **градба 13** – контејнери
- **градба 14** – автомат за вода и воздух

Дистрибуцијата на површините за градење е дадено во табелата, подолу:

ТАБЕЛА СО НУМЕРИЧКИТЕ ПОКАЗАТЕЛИ НА УРБАНИСТИЧКИТЕ ПАРАМЕТРИ ЗА ГРАДБИТЕ ВО ПРОЕКТНИОТ ОПФАТ

Бр. на градежна парцела	Површина на марцела м²	Број на градба	Намена на градбите	Класа на намена	Висина на венец	Катност	Површина под градба м²	Бруто површина за градба м²	Процент на изграденост %	Коефициент на искористеност (К)	Паркирање
ГП 1	9295.09	1	Продажен објект	Е2.1	6.00	П	311.01	311.01	6.41	0.09	45 паркинг места (31ПМ за автомобили + 3ПМ за комбиња + 4ПМ за автобуси + 7ПМ за товарни возила
		2	Надстрешница		6.50	П	909.51	909.51			
		3	Ресторан		8.00	П+1	285.00	570.00			
		4	Резервоар 60m³ ЕУРОСУПЕР БС 98 30м³ ЕУРОСУПЕР БС 95 30м³		/	/	/	/			
		5	Резервоар 60m³ ЕУРОДИЗЕЛ 60м³		/	/	/	/			
		6	Парапетно sидче h=100cm		/	/	/	/			
		7	Резервоар за ТНГ 10m³ и пумпа		/	/	/	/			
		8	Бетонски подземен канал		/	/	/	/			
		9	Трафостаница		/	/	/	/			
		10	Автомат за точење гориво		/	/	/	/			
		11	Септичка јама		/	/	/	/			
		12	Попивателна јама		/	/	/	/			
		13	Контејнери		/	/	/	/			
		14	Автомат за вода и воздух		/	/	/	/			
						ВКУПНО:	**596.01** 1505.53 со надстрешници	**881.01** 1790.53 со надстрешници	6.41	0.09	
			Плато				4670.47		50.25		45ПМ
			Тротоари				881.11		9.48		
			Зеленило				3053.40		32.91		
			Заштитен појас				94.10		1.01		
						ВКУПНО:	9295.09		100.00		

Согласно хидролошка анализа како и податоците и информациите добиени од Министерство за животна средина и просторно планирање, Сектор за води, бр. 11-4919/4 од 10.11.2021 година, заради заштита и одржување на природните и уредените речни корита и бреговите на водотеците, сите надземни површини за градба се надвор од заштитениот крајбрежен појас во широчина од 50м, додека за изградба на објекти и постројки во заштитниот крајбрежен појас во широчина од 50 метри, треба да се прибави водостопанска согласност од Министерството за животна средина и просторно планирање или да се редефинира крајбрежниот појас со хидролошка студија.

2.8. Максимална височина на градбите

Согласно член 118 од Правилникот за урбанистичко планирање (Сл. Весник на РМ бр. 225/20, 219/21 и 104/22) плански одредби за ограничување на височината на градбите во урбанистички план се: висинска кота на тротоар или пристапна сообраќајница, височина на приземната или нултата плоча, максимална височина на градбата, максимален број на спратовите, максимална височина на кровната конструкција и правила на градење над максималната височина на градбата, односно котата на горниот венец.

Максималната височина на градбата е планска одредба со која се утврдува најголемата дозволена височина на градбата на вертикална рамнина чијшто пресек со теренот се совпаѓа со градежната линија, изразена во метри или висина на највисоката кота на градбатам кој се мери на највисокиот дел од затворениот габарит на градбата (од првостепената пластика) односно на највисоката кота на покривот или слемето на кровот доколку се работи за кос крив, изразена во метри. Максималната височина на градбата се одредува за онаа страна на површината за градење која гледа кон лицето на градежната парцела и притоа се изразува како вертикално растојание помеѓу пристапниот тротоарот и завршниот венец на градбата во должни метри.

Поместување на нултата плоча не смее да се врши под котата на тротоарот.

Висинската кота на тротоарот се уредува во нивелманскиот план кој е графички прилог на урбанистичкиот план и се изразува како кота на надморска височина.

Максимална височина на слеме е планска одредба која ја претставува највисоката точка на кровната конструкција или највисоката хоризонтална линија на пресекот на накривените рамнини што го формираат покривот. Височината на слемето се одредува и мери од котата на горниот, односно завршниот венец на градбата.

Согласно дописот од Агенција за цивилно воздухопловство бр. 12-8/2021-293 од 06.09.2021 година, утврдено е дека во зафатот нема објекти, инсталации, уреди или било какви структури од областа на цивилно воздухопловство, а градбите во проектниот опфат не претставуваат препрека и нема да влијаат на безбедноста на цивилниот воздушен сообраќај, поради што истиот може да се планира без посебни услови и ограничувања од аспект на безбедноста на воздушниот сообраќај.

Со предметниот урбанистички проект за планираната градба предвидена е максималната височина на завршниот венец од 6.0-8.0 метри и катност од П+1. Висината на приземје како и максимална височина на нултата плоча во однос на котата од заштитниот тротоарот е 15см. За предметниот урбанистички проект, добиено е позитивно мислење од Агенција за цивилно воздухопловство, бр.12-8/99 од 08.02.2022 година.

2.9. Процент на изграденост

Процент на изграденост на земјиштето (%) е урбанистичка величина која ја покажува густината на изграденост, односно колкав дел од градежното земјиште е зафатен со површина за градба.

Процентот на изграденост на земјиштето се пресметува како однос помеѓу површината на земјиштето под градбата и вкупната површина на градежното земјиште, изразен во процент.

Во проектниот опфат на предметниот Урбанистички проект, во рамки на градежната парцела е утврден делот од истата во кој се предвидува градење на бензинска пумпа со услужен центар, максималниот процент на изграденост изнесува 6,41% согласно утврдената намена.

2.10. Коефициент на искористеност

Коефициент на искористеност на земјиштето (К) е урбанистичка величина која го покажува интензитетот на изграденост на градежното земјиште и се пресметува како однос помеѓу вкупната изградена површина, односно збирот на површините на сите изградени спратови на градбата и вкупната површина на градежното земјиште.

Со предметниот Урбанистичкиот проект коефициентот на искористеност на земјиштето изнесува 0,09.

2.11. Надворешни сообраќајници

Сообраќајната инфраструктура е со среден степен на реализација и во моментот истата е претставена од постојниот Магистрален пат А1 (М1 - Е75).

Со Урбанистички проект вон опфат на урбанистички план за бензиска пумпа станица со придружни и услужни објекти на магистрален пат М1 (А1-Е75), на КП бр. 252/1, 253, 254/1 и 255/1, м.в. „Чешма“ , КО Агино Село, општина Куманово се планира сообраќаен пристап до локалитетот е преку магистралниот пат М1 (А1-Е75) во правец Куманово кон Миладиновци.

За влез и излез во планираната градежна парцела се планираат ленти за забавување и забрзување од автопатот. Со оглед на наведената категорија на државниот пат – автопат, потребно е да се предвидат дополнителни сообраќајни ленти за забавување и забрзување за влегување и излегување во и од зоната на опфат.

Пресметката на сообраќајните ленти за забавување и забрзување на Автопатот А1, делница Куманово-Табановце се прави според следните параметри:

- **Vgp** - секторска брзина – 120,0 km/h
- **i** – надолжен наклон на коловозот – 0,0%

- **tr** - потребно време за промена на сообраќајна лента – 3,0 s
- **V'** - брзина на крајот од косината – 0,8*Vgp= 96,0 km/h
- **V"** - брзина на крајот од лентата за забавување – 30,0 km/h
- **V"** - брзина на крајот од лентата за забрзување – 30,0 km/h
- **a** - средно забрзување - 1,0 m/s² при надолжен наклон на коловоз од i=0%
- **b** - средно забавување -1,5 m/s² при надолжен наклон на коловоз од i=0%

1. Пресметка за должина на сообраќајна лента за забавување (изливање)

Должина на закосен дел (клин):

Lклин = t*V'/3.6 = 3*96/3.6 = 80m,

се усвојува 80,0 m

Должина на прав дел:

Lиск.лен. = (V'^{2}-V"^{2})/(26*(b+i/10)) = (962-302)/(26*1,5) = 213,23 m,

се усвојува 140,0m

Според тоа, вкупната должина на лента за забавување (изливање) изнесува:

Lуспор. = 80+215 = 295,0 m

2. Пресметка за должина на сообраќајна лента за забрзување (вливање)

Должина на закосен дел (клин):

Lклин = t*V'/3.6 = 3*96/3.6 = 80m,

се усвојува 80,0 m

Должина на прав дел:

Lиск.лен. = (V'^{2}-V"^{2})/(26*(a-i/10)) = (962-302)/(26*1) = 319,84 m,

се усвојува 320,0m

Според тоа, вкупната должина на лента за забрзување (вливање) изнесува:

Lзабр.= 80+320 = 400,0 m

Дополнително, од ажурираната геодетска подлога и увидот на лице место, утврдено е дека во должина од 1,0км од почетокот на лентата за забавување во правец од Куманово, односно од крајот на лентата за забрзување во правец кон Миладиновци, нема изградени, ниту планирани површински односно денивелирани крстосници на пат М1 (А1-Е75) со други патни правци, со што целосно се задоволени планските одредби од член 313 од Правилникот за технички елементи за изградба и реконструкција на јавни патишта и на објекти на патот (Сл. Весник на РМ бр. 110/09, 114/09, 26/10, 124/10, 163/10, 94/11 и 146/11). Дополнително, согласно проектот за реконструкција на магистралниот пат М1 (А1-Е75) во правец Миладиновци кон Куманово не се предвидува проширување ниту

менување на сегашната траса, додека при понатамошната разработка на проектната документација.

Согласно ажурираната геодетска подлога, магистралниот пат М1 (А1-Е75) во делот пред планираната градежна парцела, опфатен со проектниот опфат има изведена регулациона широчина:

- коловоз (правец Куманово - Миладиновци) – 11,2м (2х3.75м коловозни ленти);
- разделно зеленоло – 7,6м;
- коловоз (правец Миладиновци - Куманово) – 10,4м (2х3,00м коловозни ленти).

Со сообраќајното решение на Урбанистички проект вон опфат на урбанистички план за бензиска пумпа станица со придружни и услужни објекти на магистрален пат М1 (А1-Е75), на КП бр. 252/1, 253, 254/1 и 255/1, м.в. „Чешма“ , КО Агино Село, општина Куманово, а во согласност со Правилникот за технички елементи за изградба и реконструкција на јавни патишта и на објекти на патот (Сл. Весник на РМ бр. 110/09, 114/09, 26/10, 124/10, 163/10, 94/11 и 146/11) и Законот за јавни патишта (Сл. Весник на РМ бр.84/08, 52/09, 114/09, 124/10, 23/11, 53/11, 44/12, 168/12, 163/13, 187/13, 39/14, 42/14, 166/14, 44/15, 116/15, 150/15 и 31/16) коловозните ленти за успорување и забрзување ќе се планираат со регулациона широчина од 3,50м. Истите ќе се планираат во делот на заштитниот појас, на земјиште во државна сопственост. Секое проширување на постојната регулациона широчина на коловозот во правец Миладиновци кон Куманово, како и целокупната реализација на бензинската пумпна станица, ќе бидат на товар на Инвеститорот.

За поднесеното Идејно сообраќајно решение на Урбанистички проект вон опфат на урбанистички план за бензиска пумпа станица со придружни и услужни објекти на магистрален пат М1 (А1-Е75), на КП бр. 252/1, 253, 254/1 и 255/1, м.в. „Чешма“ , КО Агино Село, општина Куманово, со технички број 91/2021 од мај 2021 година, добиен е позитивен одговор, односно известување, бр. 10-7186 од 13.07.2021 година, согласно кое сообраќајното решение ги исполнува одредбите од член 313 во Правилникот за технички елементи за изградба и реконструкција на патишта (“Сл.Весник на Р.М” број 110/09, бр.114/09, бр.26/10, бр.124/10, бр.163/10, бр.94/11 и 146/11).

2.12. Внатрешни сообраќајници

Внатрешниот динамичен и стационарен сообраќај ќе се планира во рамките на планираната градежна парцела. Обезбедувањето на соодветен број на паркинг места ќе биде основен услов за изградба на максимално дозволената височина и површина за

градба, а согласно член 59 од Правилникот за урбанистичко планирање (Сл. Весник на РМ бр.225/20, 219/21 и 104/22).

2.13. Стационарен сообраќај

Минималниот број на паркинг места се определува согласно член 134 од Правилникот за урбанистичко планирање (Сл. Весник на РМ бр.225/20, 219/21 и 104/22) според следните нормативи:

- Е2 – Згради и комплекси на патниот сообраќај: потребниот број на паркинг места се утврдува согласно бројот и структурата на вработени, односно врз основа на просечниот степен на моторизација.
- Б1 – Мали единици за комерцијални и деловни дејности (до 200m² и П+1 кат): 1 паркинг место на 100m² од вкупно изградената површина;
- Б3 – Големи единици за угостителска дејност: 1 паркинг место на 20m² од вкупно изградената површина;

Со предметниот урбанистички проект обезбедени се вкупно 45 паркинг места, од кои за:

- Е2 – Згради и комплекси на патниот сообраќај: обезбедено е 1 паркинг место за 6 вработени (степен на моторизација од 6).
- Б1 – Мали единици за комерцијални и деловни дејности (до 200m² и П+1 кат): обезбедени се 2 паркинг места за 143m²;
- Б3 – Големи единици за угостителска дејност: обезбедени се 28 паркинг места за 570,00m²

Со предметниот урбанистички проект обезбедени се вкупно 31 паркинг места за автомобили, од кои 2 се наменети за лица со инвалидитет, 3 паркинг места за комбиња, 4 паркинг места за автобуси и 7 паркинг места за товарни возила, на начин прикажан на графичките прилози.

2.14. Нивелманско решение

Вертикалната поставка на планираните сообраќајни површини во рамките на проектниот опфат е условена со постојниот терен и истата е утврдена врз основа на Геодетски елаборат за геодетски работи за посебни намени за ажурирана геодетска подлога во К.О. Агино Село, дел бр. 73-3/21, изработен од Друштво за производство, трговија, инжинерски услуги и консалтинг „Цветковски Консалтинг“ ДООЕЛ Скопје, заверен во Агенцијата за катастар на недвижности бр. 1110-124/2021 од 29.07.2021 година. Со предметниот Урбанистички проект, целосно се усвојува нивелманскиот план на постојниот магистрален пат .

Котата на градбата и пристапот ќе се усогласат со нивелетата на постојниот магистрален пат и условите на теренот. Во графичките прилози прикажани се апсолутните коти.

Основни водови на инфраструктура

2.15. Водоводна мрежа

Согласно податоците и информациите добиени од ЈП "Водовод" Куманово, бр. 10-1686/2 од 06.09.2021 година, наведено е дека во рамки на проектниот опфат и негова непосредна близина нема постојна ниту планирана водоводна мрежа.

Имајќи го ова во предвид, за водоснабдувањето на објектите во рамки на градежната парцела за санитарните потреби на вработените, како и за потребите на хидрантската мрежа за противпожарна заштита е предвидено да се изведе со сопствен бунар.

Со предметниот урбанистички проект, санитарните и против пожарните количини на вода ќе се обезбедат со бунар при што веднаш по бунарот ќе се предвидат одделни резервоари за санитарна вода и против пожарна заштита а во самиот бунар ќе се предвиди мерење на количината на вода која ќе се експлоатира.

Резервоарот за против пожарна заштита ќе биде армирано-бетонски објект, кој ќе биде димензиониран да ја покрива целата количина на вода за гаснење на пожар со истовремено користење на 2 хидранти од по 5l/s односно: 2*5l/s=10l/s со времетраење на 2 часа. Со што волуменот на резервоарот би изнесувал 2*60*60*10= 72m^3.

Од резервоарот директно со помош на пумпи ќе биде обезбедена хидрантска против пожарна мрежа со дијаметар DN110mm, во форма на прстен со кој ќе се обеезбеди циркулација на водата, на кој прстен ќе бидат поставени самите против пожарни хидранти. Од истата мрежа ќе се спроведе и инсталација за поставување на против пожарни хидранти и во објектите.

Со помош на пумпите ќе се обезбеди и соодветниот притисок од 2,5 бари во најкритичниот хидрант.

Резервоарот за санитарни потреби ќе биде од монтажен тип, поставен на армирано-бетонска плоча и од него со помош на пумпи ќе биде обезбедена гранкаста водоводна мрежа со која ќе се доведе вода до секој од објектите.

Во следната табела е дадена пресметката на потребна количина на вода сумарно за сите објекти:

Табела. Определување на количини на вода за целиот објект

Ред. Бр.	Санитарен објект	n	Е.О. (ладна)	SE.O. (ладна)	q (ладна)
1	Клозетско казанче	27	0.25	6.75	0.65

2	Мијалник	31	0.5	15.5	0.98
3	Мијалник кујна	4	0.5	2	0.35
4	Шанк	4	0.5	2	0.35
5	Писоар	12	0.25	3	0.43
6	Туш	5	0.5	2.5	0.40
				31.75	**1.41**

Се појавува потреба од 1.41l/s, со оваа потреба и 16 часовна работа на пумпите со довод од 1l/s, колку и се очекува да се добие од бунарот се појавува потреба за резервоар со волумен од 10m^3. Доколку во фаза на експлоатација се појави потреба од дополнителна количина на вода во ресторантскиот дел тогаш ќе се зголемат работните часови на пумпите. Главната водоводна цевка со која се доведува вода до објектите се предвидува со дијаметар DN40mm.

Дополнителна разработка на планираната надворешна и внатрешна водоводна мрежа ќе се доработи согласно важечките технички стандарди и нормативи за ваков вид на инфраструктура, која ќе биде предмет на понатамошна разработка со Основен проект.

За горе-опишаното проектно решение, се добиени позитивни мислења од ЈП „Водовод“ Куманово, бр.10-372/2 од 17.02.2022 година и Дирекција за заштита и спасување, Подрачно одделение Куманово, бр. 09-59/2 од 14.02.2022 година.

2.16. Фекална канализациона мрежа

Согласно податоците и информациите добиени од ЈП "Водовод" Куманово, бр. 10-1686/2 од 06.09.2021 година, наведено е дека во рамки на проектниот опфат и негова непосредна близина нема постојна ниту планирана фекална канализациона инфраструктура.

Со предметниот урбанистички проект, отпадните фекални води, предвидено е да се одведат до попивателен бунар како финален реципиент, по предходен соодветно биолошко прочистување во биолошки пречистителни станици за отпадни води. Овој бунар повремено ќе се празни со цистерна во договор со надлежно локално комунално претпријатие или ако се добие соодветна согласност истите по предходно прочистување може да се испуштаат во површинскиот водотек од западната страна, за што е неопходно да се произнесе соодветната институција.

Фекалната канализација е предвидена како една линија која ги зафаќа водите од објектите и ги одведува до пречистителна станица за соодветен третман. На оваа линија се предвидени ревизиони шахти во кои се извршени и самите испусти од објектите.

Во следната табела е прикажана пресметката за оптоварувањето на надворешната фекална канализација.

Вид	N	p [%]	q_0	Q
Цел објект				
WC	29	7.60	2	4.41
Туш	5	36.00	0.7	1.26
Мијалник кујна	4	50.00	0.33	0.66
Мијалник	31	15.00	0.07	0.33
Шанк	4	50.00	0.33	0.66
Писоар	12	28.00	1.33	4.47
				11.78

Од услов за минимален дијаметар е усвоено DN200mm, со што со минималниот наклон од 0.5% би се појавил полнеж од 90mm или околу 50% од дијаметарот и брзина од 0.9m/s.

Дополнителна разработка на планираната надворешна и внатрешна фекална мрежа ќе се доработи согласно важечките технички стандарди и нормативи за ваков вид на инфраструктура, која ќе биде предмет на понатамошна разработка со Основен проект.

За горе-опишаното проектно решение, ЈП „Водовод“ Куманово, се произнело позитивно со мислење бр. 10-372/2 од 17.02.2022 година.

2.17. Атмосферска канализациона мрежа

Согласно податоците и информациите добиени од ЈП "Водовод" Куманово, бр. 10- 1686/2 од 06.09.2021 година, наведено е дека во рамки на проектниот опфат и негова непосредна близина нема постојна ниту планирана атмосферска канализациона мрежа.

Во непосредна близина на објектот постои природен реципиент во кој може да се испуштат атмосферските води од платото околу објектите и од кровот на самите објекти, за што е потребна соодветна согласност.

Со овој урбанистички проект, предвидено е еден дел од атмосферските води да се одведат во попивателни бунари, останатиот дел од платото да се реши со можност за површинско одводнување и атмосферските води да се одводнуваат по терен во рамки на самата парцела на инвеститорот.

Додека делот кој ги опфаќа пумпите за точење и просторот за застанување на цистерната за дополнување на резервоарите со гориво предвидено е да биде одводнет во маслофаќач. По поминувањето на овие води низ маслофаќачот предвидено е да се одведе во попивателни бунари, како финални реципиенти, со предходно соодветно третирање преку механичко отстранување на песокта со песколов и соодветно биолошко прочистување во биолошки пречистителни станици за отпадни води.

Со оглед на групирањето на сливниците не се појавуваат големи количини на води во попивателните јами а ни во самите цевководи. Предвидено е секој сливник да одводнува површина не поголема од 300m^2 и нивниот распоред е усвоен согласно наклоните на проектираното плато во нивелетското решение од фаза патишта. Предвиден е маслофаќач согласно пресметаните количини за проток <25l/s.

Димензионирањето на атмосферските колектори се врши по формулата:

$$q = Q \times F \times \varphi \times \Psi$$

φ - коефициент на каснење кој зависи од сливната површина

Ψ - коефициент на отекување-усвоен Ψ = 0,6

Вкупната сливна површина која гравитира кон атмосферската канализација изнесува: F=1,28ха. Средните коефициенти на оттекување ќе се пресметаат по формулата:

Ψ= F1xΨ1 +F2xΨ2 + F3 x Ψ3 / ΣF

$$\Psi = \frac{0,15 x\, 0.80 + 0,44 x\, 0.15 + 0,69 x\, 0.85}{1,28} = 0,6 \text{ l/s}$$

каде:

F1 - Површина под покриви од градби

F2 – Површини под зеленило

F3 - Површина под сообраќајници и тротоари

Ψ1-Коефициент на отекување од покриви

Ψ2-Коефициент на отекување од зеленило

Ψ3-Коефициент на отекување од улици, тротоари

Коефициентот на ретардација ќе се пресмета по формулата:

Ø= 1/ ΣF = 1/ 1,28 = 0.78

Според тоа количината на атмосферска вода за одводнување изнесува:

$$Qatm = F\, x\, q\, 1\, x\, \Psi\, (l/sec) = 1,28\, x\, 110\, x\, 0,6 = 84,48 l/sec$$

F – вкупна сливна површина (ха)

q_1 – специфичен истек (110)

Ψ – просечен коефициент на истекување (0,6)

Сите цевки од атмосферската канализација се со усвоен дијаметарво согласност со условот за минимален дијаметар за надворешна канализација односно DN300mm.

Дополнителна разработка на планираната надворешна и внатрешна атмосферска мрежа ќе се доработи согласно важечките технички стандарди и нормативи за ваков вид на инфраструктура, која ќе биде предмет на понатамошна разработка со Основен проект.

За горе-опишаното проектно решение, ЈП „Водовод“ Куманово, се произнело позитивно со мислење бр. 10-372/2 од 17.02.2022 година.

2.18. Електро-енергетска инфаструктура и објекти

Согласно податоците и информациите добиени од Електродистрибуција ДООЕЛ Скопје, бр.10-55/5-240 од 20.09.2021 година, наведено е дека во рамки на предметниот проектниот опфат нема електроенергетски објекти и инфраструктура од ЕЛЕКТРОДИСТРИБУЦИЈА ДООЕЛ, Скопје.

Анализа на снаги

Комерцијални и деловни намени

Б3.1 – Ресторан (570м²)

0.06 x 193kW/ха= **11,58kW**

Зеленило, спорт, рекреација и меморијални простори

Д2 - Заштитно зеленило (4658,44м²)

0,46ха x 15kW/ха =**6,98kW**

Инфраструктура

Е1 – Комунална инфраструктура – Сообраќајна инфраструктура (5551,58м²)

Е1.8 – Трансформаторска станица (12,8м²)

Е2.1 – Згради и комплекси на патниот сообраќај (1505,53м² со вклучена настрешница)

0.67ха x 15kW/ха = **10,08kW**

Вкупна потребна вршна снага за сите постојни и новопланирани содржини

ΣRed.vk = ΣRed.kd. + ΣRed.zsrm. + ΣRed.i.

ΣRed.vk = 11,58+6,98+10,08= 28,64kW

Освен анализа на снагата утврдена согласно намената на градбите, земено е во предвид и оптоварувањето заради корисниците и бројот на вработени. Соодветно, потребно е да се обезбеди инсталирана моќност од 220kW, при што едновремена моќност би изнесувала оклу 150kW.

Потребен број на трансформаторски станици;

$$N = \frac{\Sigma Red.vk.}{\eta \cdot Sn} = \frac{220}{0,75 \cdot 1000} = 0,29$$ трафостаници.

За да се обезбеди оваа енергија потребно е да се изгради трансформаторска станица од најмалку 250kVA, која може да биде компактна или столбна, во зависност од електроенергетската согласност која треба да се добие од дистрибутерот. Сметано е за енергетски трансформатори со снага од 1000kVA, напонско ниво 10/(20)/0,4kV.

Со предметниот урбанистички проект, градежната парцела се планира да се приклучи на постојната електро-дистрибутивна мрежа, преку изградба на средно-напонски приклучок со моќност од 35kV и заштитен појас 1м од осовината, и самостојна трафостаница преку најблиска приклучна точка.

Согласно известување од АД МЕПСО, бр.11-5066/1 од 09.09.2021 година, наведено е дека предметниот проектен опфат не се пресекува со ЕЕ објекти во сопственост на АД МЕПСО. Со предметниот урбанистички проект, на градежната парцела не се планираат инсталации во надлежност на АД МЕПСО.

Согласно известувањето од АД ЕЛЕКТРАНИ НА СЕВЕРНА МАКЕДОНИЈА-СКОПЈЕ, бр. 08-4331/1 од 20.09.2021 година, наведено е дека на предметниот проектен опфат АД ЕСМ нема постојни и планирани инсталации и објекти, односно не располага со било какви податоци и информации за тој проектен опфат. ЕСМ нема постојни и планирани инсталации и објекти, односно не располага со било какви податоци и информации за тој проектниот опфат. Со предметниот урбанистички проект, на градежната парцела не се планираат инсталации во надлежност на ЕСМ.

2.19. Телекомуникациска инфраструктура и објекти

Согласно податоците и информациите добиени од Македонски Телеком АД-Скопје, бр.37960 од 06.09.2021 година, во рамките на предметниот проектен опфат има постојна МКТ инфраструктура:

- оптички кабел, на начин прикажан во графички прилози;

Согласно податоците и информациите добиени од Агенција за електронски комуникации, бр.1404-2449/2 од 13.09.2021 година, на посочената локација има постојна инфраструктура со која располага Агенцијата за електронски комуникации:

- оптички кабел, на начин прикажан во графички прилози;
- канал, на начин прикажан во графички прилози.

Со предметниот урбанистички проект предвидено е објектите да се поврзат на постојната комуникациска инфраструктура.

За горе-опишаното проектно решение, Македонски Телеком АД-Скопје, се произнело позитивно со мислење бр. 40879 од 14.02.2022 година.

2.20. Гасоводна инфраструктура

Согласно податоците и информациите добиени од ГА-МА АД, Скопје, бр.0308-1403/2 од 22.09.2021 година, на наведениот проектен опфат има магистрален гасовод Ø426мм.

Согласно податоците и информациите добиени од ЈП Куманово-Гас, Куманово, бр.03-165/1 од 06.09.2021 година, во рамки на предметниот проектниот опфат нема реализирана-изведена ниту планирана, дистрибутивна, гасоводна мрежа.

Согласно податоците и информациите добиени од Национални енергетски ресурси, Скопје, бр.03-2783/2 од 13.09.2021 година, на наведениот проектен опфат нема изградено и не е планирано изградба на гасоводна мрежа.

Со предметната планска документнација не е планирана изградба на гасоводна инфраструктурна мрежа, соодветно на тоа, добиени се позитивни мислења од ГА-МА АД Скопје, бр. 0308-445/2 од 23.02.2022 година, ЈП Куманово – Гас, Куманово, бр. 03-4/24 од 09.02.2022 година и Национални енергетски ресурси, Скопје, бр. 15-442/2 од 10.02.2022 година.

2.21. Инфраструктура на водостопанство

Согласно известувањето од АД Водостопанство на РСМ Скопје бр. 11-2146/3 од 06.10.2021 година, во рамките на предметниот проектен опфат нема свои објекти и инфраструктура со кои стопанисува.

2.22. Хортикултура и партер

Процентот на озеленетост во рамките на ново-формираната градежна парцела е планирано да изнесува 20%, согласно Законот за урбано зеленило (Сл.Весник на РМ бр. 11/18 и 42/20), предвидено е да се обезбеди најмалку 20% зеленило на ниво на терен, а зеленило под кое нема градба. Со предметниот урбанистичи проект, обезбедени се 32,85% зеленило во рамки на проектниот опфат.

Пешачките површини предвидено е да се поплочат со плочки за надворешна употреба, додека манипулативното плато и самите влезни партии со травертин како завршна обработка.

Разделниот заштитен појас кој треба да се постави помеѓу работ на коловозот на сообраќајницата и бензиската пумпна станица, да се засади со зеленило со цел да намали нивото на бучава од сообраќајот. При изборот на вегетација да се даде приоритет на видовите со висок биоакумулативен капацитет за загадувачки материи во воздухот и почвата.

3. МЕРКИ ЗА ЗАШТИТА

При проектирањето на градбите како и при понатамошната разработка со Архитектонско урбанистички проект, неопходно е да бидат запазени прописите од Правилникот за суштински барања за градежни објекти (Сл. Весник на РМ бр. 74/06), како и да се почитува Законот за заштита на животната средина и природата.

3.1. Мерки за заштита на културното наследство

Согласно Законот за урбанистичко планирање (Сл. Весник на РМ бр. 32/20), во просторните и урбанистички планови, врз основа на документацијата за недвижното културно наследство, задолжително се утврдуваат мерки за заштита на спомениците на културата, како и насоки за определување на режимот на нивната заштита.

Согласно податоци и информации добиени од Министерство за култура – Управа за заштита на културно наследство, допис бр. 08-2073/2 од 12.10.2021 година, констатирано е дека на предметниот проектен опфат и неговата непосредна близина се наоѓаат евидентирани недвижни добра археолошки локалитет **„Мала Сарајлија“**, идентификувам како населба од неолитско и пимско време (викус), и археолошки локалитет **„Романовско поле“**, идентификуван како населба од железно и римско време.

Поради тоа а во согласност со одредбите од член 69 од Законот за заштита на културното наследство (Сл. весник на РМ бр. 20/04, 71/04, 115/07, 18/11, 148/11, 23/13, 137/13, 164/13, 38/14, 44/14, 199/14, 154/15, 192/15, 39/16 и 11/18), Министерството упатува на контактирање со НУ Национален конзерваторски центар Скопје, како надлежна установа за заштита, при што истиот треба да изврши увид во границите на опфатот, и да се произнесе со стручно мислење и утврдување соодветен режим на заштита.

Согласно Извештајот од извршен увид во границите на проектниот опфат на предметниот урбанистички проект бр. 08-404/3 од 25.10.2021 година, стручниот тим на НУ Национален конзерваторски центар Скопје констатира дека:

- На територијата на Агино Село, Општина Куманово се наоѓаат два евидентирани археолошки локалитети: „Мала Сарајлија“ и „Романовско Поле“;
- Во близина на границите на бензинска пумпна станица со придружни и услужни објекти се наоѓа археолошкиот локалитет „Мала Сарајлија“, евидентиран како населба од неолитско и римското време (викус), со бр. 4-817-001/65 ЕНД. Лоциран е на северниот дел од селото, на место кое селото го викаат Сарајлија, на десната страна од Брзачка Река. Локалитетот не е пристапен за детална површинска проспекција.
- Од увидот, односно со површинска проспекција на самата локација за планираната бензинска пумпна станица со придружни и услужни објекти, која опфаќа голема површина, откриени се само два фрагменти садова керамика со хронолошка припадност на доцниот неолит. И покрај деталната површинска проспекција на предметната локација не може да се препознаат археолошки остатоци, ни други до сега неевидентирани културни добра. Поради тоа, се претпоставува дека забележаните фрагменти керамика се донесени од просторот каде што е лоциран археолошкиот локалитет „Маја Сарајлија“.

Согласно Извештајот од извршен увид во границите на планскиот опфат на предметниот Урбанистички план добиен од НУ Национален конзерваторски центар – Скопје бр. 08-404/3 од 25.10.2021 година, во текот на спроведувањето на Урбанистичкиот план се наложува задолжително присуство на овластен археолог-конзерватор, кој ќе врши археолошки конзерваторски надзор при изведување на земјените работи односно откоп за поставување на предметните објекти.

Оттаму, пред отпочнување на градежните и/или земјени работи, изведувачот е должен да ја извести надлежната институција односно НУ Национален конзерваторски центар – Скопје и да овозможи присуство на стручен кадар кој ќе врши стручен археолошки надзор на земјени работи.

Исто така, НУ Национален конзерваторски центар – Скопје известува дека во Годишната програма за работа на НУ НКЦ за 2021-2022 година не се предвидени средства за овие активности, па финансискиот товар паѓа на терет на Инвеститорот.

НУ Национален конзерваторски центар – Скопје напоменува дека доколку за време на изведување на градежни и земјени работи, на места кои не се предвидени во доставениот Извештај, на просторот каде ќе се врши ископ за поставување било какви пропратни објекти, биде откриено движно и/или недвижно културно наследство, согласно член 65 од Законот за заштита на културно наследство, Изведувачот е должен веднаш да ги сопре работните активности и за настанатата ситуација да ја извести надлежната установа односно НУ Национален конзерваторски центар – Скопје.

3.2. Мерки за заштита на животна средина и природата

Заштитата и унапредувањето на животната средина е систем на мерки и активности (општествени, политички, социјални, економски, технички, образовни и др.) со кои се обезбедува поддршка и создавање услови за заштита од загадување, деградација и влијание на/врз медиумите и одделните области на животната средина (заштита од осиромашување на озонската обвивка, спречување на штетната бучава и вибрации, заштита од јонизирачко и од нејонизирачко зрачење, заштита од непријатна миризба и користење и депонирање на отпадоците и друг вид на заштита на животната средина).

Животната средина е простор со сите живи организми и природни богатства, односно природните и создадените вредности, нивните меѓусебни односи и вкупниот простор во кој живее човекот и во кој се сместени населбите, добрата во општа употреба, индустриските и другите објекти, вклучувајќи ги и медиумите и областите на животната средина.

Загадување на животната средина е емисија на загадувачки материи и супстанции, која е резултат на човековата активност, во воздухот, водата или почвата, којашто може да биде штетна за квалитетот на животната средина, животот и здравјето на луѓето или, емисија од која што може да произлезе штета за имотот или која ги нарушува или влијае врз биолошката и пределската разновидност и врз другите пропишани начини на користење на животната средина.

Во доменот на заштитата на животната средина основна цел е преку соодветни плански поставки да се обезбедат услови за непречен развој со истовремено чување на квалитетот на средината за живот и работа.

За остварување на наведената цел, поставките и потребите од заштита на средината се вградуваат во сите домени на урбанистичкото планирање преку проверка и изготвување на современи стандарди и нормативи.

Градежната парцела се развива согласно современите урбанистички принципи со класа на намена Е-Инфраструктура и затоа проблемите на нарушување на квалитетот на животната средина не се изразени.

Воздухот е еден од основните елементи за чиста и здрава животна средина, па за негов квалитет неопходно е сите загадувачи, односно сите објекти кои испуштаат штетни материи да користат уреди за пречистување.

Заштитата на квалитетот на атмосферата треба да се остварува преку следните мерки:

- Интегрална контрола на загадувачите на атмосферата (меѓу кои и издувните гасови од моторните возила) и нивното делување и благовремено укажување на критичните метеоролошки појави.
- Примена на соодветни техничко-технолошки мерки.
- Обезбедување услови за ефикасно природно проветрување и користење на доминантни воздушни струења.
- Подигање и оформување на заштитни зелени појаси (дрвореди).
- Подобрување на состојбата со зелените јавни површини со правилен распоред и создавање на поврзан сиетем на зеленило.

Овој проектен опфат нема негативно да влијае на околината.

Прашањето на одвоз на отпад да се реши во договор со надлежните институции за собирање на отпадот за осигуран континуиран одвоз, и да се постават контејнери према видот на одпадот. Просторот околу контејнерите да се уреди за овозможување услови за одржување и несметан пристап од сообраќајница.

Законска регулатива која ја уредува областа за заштита на животната средина, релевантна за изработка на предметниот УП вон опфат на урбанистички план е следна:

- Закон за животна средина (Сл.Весник на РМ бр.53/05, 81/05, 24/07, 159/08 , 83/09, 48/10, 124/10, 51/11, 123/12, 93/13, 187/13, 42/14, 44/15, 129/15, 192/15, 39/16 и 99/18);
- Закон за квалитетот на амбиентниот воздух (пречистен текст Сл. Весник на РМ бр. 100/12, 163/13, 10/15, 146/15);
- Закон за управување со отпадот (пречистен текст Сл. Весник на РМ бр. 9/11, 51/11, 123/12, 147/13, 163/13, 51/15, 146/15, 192/15, 39/16 и 63/16);
- Закон за заштита од бучава во животната средина (Сл. весник на РМ бр. 79/07, 124/10, 47/11, 163/13 и 146/15);
- Закон за заштита и спасување (пречистен текст Сл. Весник на РМ бр. 93/12, 41/14, 129/15, 71/16, 106/16 и 83/18);
- Закон за водите (Сл. Весник на РМ бр. 87/08, 06/09, 161/09, 83/10, 51/11, 44/12, 23/13, 163/13, 180/14, 146/15 и 52/16);
- Уредба за класификација на водите (Сл. весник на РМ бр. 18/99 и 146/15);
- Закон за заштита на природата (Сл. Весник на РМ бр. 67/04, 14/06, 84/07, 35/10, 47/11, 148/11, 59/12, 13/13, 163/13, 41/14, 146/15, 39/16, 63/16 и 113/18);
- Правилник за стандарди и нормативи за урбанистичко планирање (Сл. Весник на РМ бр.142/15, 217/15, 222/15, 228/15, 35/16, 99/16, 134/16, 33/17 и 86/18) и други законски и подзаконски акти.

Иако изработката на предметниот Урбанистички проект се врши врз основа на Условите за планирање на просторот со тех.бр. Y21421 од септември 2021 година (изработени од Агенцијата за планирање на просторот), заедно со Решение за услови за планирање на просторот бр. УП1-15 1363/2011 од 14.09.2021 година, локацијата која е предмет на уредување не се наоѓа во предел со природно наследство или во негова непосредна близина и затоа не се пропишани режимите на заштита.

3.3. Заштита на почвата, површинските и подземните води

При изградба на содржините во склоп на проектниот опфат, да се внимава да не дојде до искористување на земјиштето на начин и обем со кој би се загрозиле неговите природни вредности, квалитетот, количината и режимот на површинските и подземните води. Изградбата на новите содржини вклучува отстранување на постојните вегетациски видови и нарушување на живеалиштата на постојната фауна, како и раскопување и отстранување на поголема количина на почва. При реализација на активностите на терен да се избегне непотребно губење, модификација и фрагментација на природните живеалишта и прекумерно искористување на биолошките ресурси, со цел да се намалат

или целосно елиминираат негативните последици врз стабилноста на постојните екосистеми.

Употребата на тешка механизација во фазата на градба ќе предизвика зголемување на механичкиот притисок врз почвата, односно набивање и компактирање на површинскиот слој. Компакцијата на почвата ја намалува можноста за апсорпција на атмосферските талози, ја отежнува размената на гасови, биолошката активност на почвата, како и растот на корењата кај растенијата. Механичкиот притисок врз почвата, дополнително ја намалува нејзината стабилност и го зголемува ризикот од ерозија. Доколку се применуваат мерки за намалување на компакција на почвата и изградбата на предвидените објекти заврши во период од две години од отпочнувањето на реализацијата на планот, влијанието може да се смета за краткотрајно.

Во смисол на заштита на подземните води се предвидува:

- Заштита на проточните и подземните води има приоритети со соодветно техничко технолошки зафати (изградба на канализациони системи, соодветен третман на отпадни води, редовна контрола на состојбите на водата и нејзиниот квалитет и др.)
- Неутрализирање на штетните отпадни материи пред испуштање во канализациона мрежа.

Земено предвид дека со предметниот Урбанистички проект, предметниот проектен опфат е планиран за изградба на објект со основна класа на намена Е2.1 – Згради и комплекси на патниот сообраќај (бензинска пумпа со услужен центар), не постои опасност од одлевање на фекални и атмосферски води и со самото тоа нема опасност од загадување на почвата и подземните води.

Согласно податоците и информациите добиени од Министерство за животна средина и просторно планирање, Сектор за води, бр. 11-4919/4 од 10.11.2021 година, заради заштита и одржување на природните и уредените речни корита и бреговите на водотеците, сите надземни површини за градба се надвор од заштитениот крајбрежен појас во широчина од 50м, додека за изградба на објекти и постројки во заштитниот крајбрежен појас во широчина од 50 метри, треба да се прибави водостопанска согласност од Министерството за животна средина и просторно планирање или да се редефинира крајбрежниот појас со хидролошка студија.

3.4. Заштита од бучава

Прашањето за намалување на проблемите на бучавата од сообраќајниците треба да се решава со обезбедување на заштитни зелени појаси по должина на тие сообраќајници и формирање на зелени коридори.

Со предметниот Урбанистички проект, согласно планираната основна класа на намена Е2.1 – Згради и комплекси на патниот сообраќај (бензинска пумпа со услужен центар), потребно е да се обезбеди најмалку 20% зеленило во склоп на предметната градежна парцела, согласно Законот за урбано зеленило (Сл.Весник на РМ, бр. 11/18 и 42/20).

Во таа насока, Разделниот заштитен појас кој треба да се постави помеѓу работ на коловозот на сообраќајницата и бензиската пумпна станица, да се засади со зеленило со цел да намали нивото на бучава од сообраќајот. При изборот на вегетација да се даде приоритет на видовите со висок биоакумулативен капацитет за загадувачки материи во воздухот и почвата.

3.5. Заштита на воздухот

Неопходно е при планирањето на просторот да се води сметка за изворите на загадување, воспоставување на зони на санитарна заштита и континуиран мониторинг на квалитетот на амбиентниот воздух, со цел да се одржи квалитетот на воздухот во граници на дозволените нивоа на емисии.

Со Урбанистичкиот проект се предвидува изградба на градба со намена Е – Инфраструктури и не се очекува значителна концентрација на возила кои би влијаеле на зголемување на концентрацијата на присутни честици во воздухот. Сепак нивоата на емисии во воздухот треба да бидат усогласени со Правилникот за гранични вредности за дозволени нивоа на емисии и видови на загадувачки супстанции во отпадните гасови и пареи кои ги емитираат стационарните извори во воздухот (Сл. Весник на РМ бр.141/10 и 223/19) и Правилник за максимално дозволените концентации и количества и за други штетни материи што можат да се испуштаат во воздухот од одделни извори на загадување (Сл. Весник на РМ бр.03/90).

Во таа насока, Разделниот заштитен појас кој треба да се постави помеѓу работ на коловозот на сообраќајницата и бензиската пумпна станица, да се засади со зеленило со цел да намали нивото на бучава од сообраќајот. При изборот на вегетација да се даде приоритет на видовите со висок биоакумулативен капацитет за загадувачки материи во воздухот и почвата.

3.6. Управување со отпадот

Согласно со член 7 од Законот за управување со отпадот (Службен весник на РМ, бр.09/11-пречистен текст и бр.51/11, 123/12, 163/13, 51/15, 146/15, 192/15, 39/16 и 63/16), создавачите на отпад се должни во најголема можна мера, да го избегнат создавањето на отпад и да ги намалат штетните влијанија на отпадот врз животната средина, животот и здравјето на луѓето. При управување со отпадот по претходно извршената селекција, отпадот треба да биде преработен по пат на рециклирање, повторно употребен или во

истиот или во друг процес за екстракција на секундарни суровини или пак да се искористи како извор на енергија.

Во периодот на градба на новите содржини ќе се отстрани и мала количина на почва. По завршувањето на градежните активности потребно е да се процени можноста за повторно искористување на отстранетата почва од теренот, со цел да се избегнат дополнителните економски трошоци заради потребата од нејзина дислокација. По завршување на активностите на терен шутот треба да биде уредно одложен на депонија.

По завршувањето на градежните активности потребно е да се обезбеди вегетациски покривач на почвата околу новоизградените содржини. Со плановите за хортикултура да се утврдат исклучиво декоративни насади.

Заради успешна имплементација на системот за заштита на животната средина при реализација на активностите предвидени со Урбанистичкиот проект потребно е да се почитува следното:

- зачување на амбиенталните, есетските и рекреативните потенцијали на просторот;
- озеленување на околните површини со високо и ниско зеленило;
- селектирано и организирано депонирање на отпадот со контролиран транспортен систем;
- изградба на современа инфраструктура;
- заштита на планираните коридори наменети за енергетска инфраструктура од градба на друга инфраструктура.

При вршењето на предвидените активности да се обезбеди висок степен на заштита на животната средина и животот и здравјето на луѓето кои претстојуваат во непосредната околина. Потребно е да се нагласи дека загадувачот е должен да ги надомести трошоците за отстранување на опасноста од загадување на животната средина, да ги поднесе трошоците за санација и да плати правичен надомест за штетата причинета врз животната средина, како и да ја доведе животната средина, во најголема можна мерка, во состојба како пред оштетувањето.

3.7. Мерки за заштита и спасување

Согласно Законот за заштита и спасување (пречистен текст Сл. Весник на РМ бр. 93/12, 41/14, 129/15, 71/16, 106/16 и 83/18), Законот за пожарникарство (Сл. Весник на РМ бр. 168/17 – пречистен текст) и Законот за управување со кризи (Сл. Весник на РМ бр. 29/05, 36/11, 41/14, 104/15, 39/16 и 83/18), задолжително треба да се применуваат мерките за заштита и спасување.

Со писмен допис бр. 03-105/4 од 06.10.2021 год., побарани се податоци и информации од Дирекцијата за заштита и спасување, Подрачно одделение за заштита и спасување

Куманово, и добиен е одговор бр. 09-389/2 од 06.10.2021 година во кој се наведува, дека на опфатот нема постоечки и/или планирани објекти и/или инсталации во владание или надлежност на Дирекцијата за заштита и спасување.

Органите на државната управа, органите на единиците на локалната самоуправа, трговските друштва, јавните претпријатија, установите и службите, се должни да ја предвидат и планираат организацијата на спроведувањето на мерките за заштита и спасување и да спроведат мерки кои се во функција на превенцијата.

Во функција на превенција се следниве мерки и активности:

- изработка на процена на загрозеност за можни опасности и план за заштита и спасување од проценетите опасности;
- вградување на предвидените и планираните мерки за заштита и спасување во редовното планирање и работа;
- уредување на просторот и изградба на објекти, во функција на заштита и спасување;
- воспоставување на организација и системи потребни за заштита и спасување
- обезбедување на материјална база, персонал и други ресурси потребни за извршување на планираната организација.

Мерките за заштита и спасување задолжително се применуваат при планирањето и уредувањето на просторот и населбите, во проектите, за објекти и технолошки процеси наменети за складирање, производство и употреба на опасни материи, нафта и нејзини деривати, енергетски гасови, јавниот сообраќај, црна и обоена металургија, како и за јавна, административна, културна, туристичко-угостителска дејност, како и при изградба на објекти и инфраструктура.

Начинот на применувањето на мерките за заштита и спасување, при планирањето и уредувањето на просторот и населбите, во проектите и при изградба на објектите, како и учество во техничкиот прием, Владата го уредува со уредба.

Во функција на уредувањето на просторот задолжително се обезбедува: изградба на објекти отпорни на сеизмички дејства, регулирање на водотоците и изградба на систем на одбранбени насипи, изградба на снегозаштитни појаси и пошумување на голините, обезбедување на противпожарни пречки, изградба на објекти за заштита, како и изградба на потребната инфраструктура.

Мерки за заштита и спасување се: урбанистичко-технички и хуманитарни и други мерки за заштита и спасување кои би се појавиле при и по природните непогоди и други несреќи, а не се предвидени со овој закон.

Урбанистичко-технички мерки се:

- засолнување;

- заштита и спасување од поплави;
- заштита и спасување од пожари, експлозии и опасни материи;
- заштита од неексплодирани убојни и други експлозивни средства;
- заштита и спасување од урнатини;
- заштита и спасување од техничко- технолошки несреќи и
- спасување од сообраќајни несреќи.

Хуманитарни мерки се:

- евакуација;
- згрижување на загрозеното и настраданото население;
- радиолошка, хемиска и биолошка заштита;
- прва медицинска помош;
- заштита и спасување на животни и производи од животинско потекло;
- заштита и спасување на растенија и производи од растително потекло и
- асанација на теренот.

3.8. Урбанистичко-технички мерки

3.8.1 Засолнување

Засолнувањето опфаќа планирање, изградба, одржување и користење на јавните засолништа, одржување и користење на изградените засолништа и на другите заштитни објекти за заштита на населението, материјалните добра и културното наследство на Републиката.

Јавните засолништа се планираат согласно со програмата на Владата за мерките за заштита и спасување и програмата на единиците на локалната самоуправа за мерките за заштита и спасување, а истите се вградени во урбанистичките планови.

Јавните засолништа според отпорноста се градат како засолништа за основна заштита, во согласност со техничките нормативи за изградба на јавни засолништа што ги донесува директорот на Дирекцијата.

Републиката има обврска за изградба на јавни засолништа само во случај на исклучително загрозени објекти што ќе ги утврди Дирекцијата врз основа на геолошко-хидролошките и сеизмичките карактеристики на земјиштето и на капацитетот на задоволување на потребите за засолнување.

Единиците на локалната самоуправа имаат обврска да градат јавни засолништа со кои ќе ги задоволат потребните капацитети за засолнување на луѓето, материјалните добра и културното наследство на своето подрачје.

Начинот на изградба на јавните засолништа и одржувањето и користењето на веќе изградените засолништа и други заштитни објекти и определување на потребниот број на засолнишни места со уредба ги уредува Владата.

Тековното и инвестиционото одржување на засолништата го вршат сопствениците или корисниците на истите.

При опасност засолништето мора да се доведе во функција за основната намена во рок од 48 часа, со непречен пристап за лицата за кои е наменето.

Одржувањето, сервисирањето на средствата и опремата во сите засолништа и атестирањето го вршат трговски друштва, јавни претпријатија, установи и служби регистрирани за таква дејност, кои што имаат вработени лица со лиценца за вршање на таква дејност согласно со закон.

Градежни зафати со кои се намалува заштитното својство на засолништето не се дозволени.

Засолништата и другите заштитни објекти можат да се издаваат под закуп, под услов да не се наруши нивната примарна заштитна функција.

Засолништата другите заштитни објекти се издаваат под закуп од страна на нивните сопственици, а за засолништата и другите заштитни објекти чиј сопственик е непознат, издавањето го врши Дирекцијата.

Издавањето на засолништата другите заштитни објекти под закуп се врши согласно со закон. Дирекцијата води евиденција за изградените засолништа и другите заштитни објекти. Начинот на водење на евиденцијата за изградените засолништа и другите заштитни објекти го пропишува директорот на Дирекцијата.

3.8.2 Заштита и спасување од поплави

Заштитата и спасувањето од поплави опфаќа регулирање на водотеците, изградба на заштитни објекти, одржување и санирање на оштетените делови на заштитните објекти, набљудување и извидување на состојбите на водотеците и високите брани, заштитните објекти и околината, обележување на висинските коти на плавниот бран, навремено известување и тревожење на населението во загрозеното подрачје, спроведување на евакуација на населението и материјалните добра од загрозеното подрачје, обезбедување на премин и превоз преку вода, спасување на загрозените луѓе на вода и под вода, црпење на водата од поплавените објекти и извлекување на загрозените и настраданите, обезбедување на населението во поплавените подрачја со основните услови за живот и учество во санирање на последиците предизвикани од поплавата.

Со писмен допис бр. 03-105/4 од 06.10.2021 год., побарани се податоци и информации од Дирекцијата за заштита и спасување, Подрачно одделение за заштита и спасување

Куманово, и добиен е одговор бр. 09-389/2 од 06.10.2021 година во кој се наведува, дека непосредно покрај опфатот, од запад, кон југ тече малиот речен рек Сува Река. Теренот е релативно рамен, со мал пад кон запад и генерално кон југ.

Согласно податоците и информациите добиени од Министерство за животна средина и просторно планирање, Сектор за води, бр. 11-4919/4 од 10.11.2021 година, заради заштита и одржување на природните и уредените речни корита и бреговите на водотеците, сите надземни површини за градба се надвор од заштитениот крајбрежен појас во широчина од 50м, додека за изградба на објекти и постројки во заштитниот крајбрежен појас во широчина од 50 метри, треба да се прибави водостопанска согласност од Министерството за животна средина и просторно планирање или да се редефинира крајбрежниот појас со хидролошка студија.

3.8.3 Заштита и спасување од пожари, експлозии и опасни материи

Заштитата и спасувањето од пожари, експлозии и опасни материи опфаќа мерки и активности од нормативен, оперативен, организационен, надзорен, технички, образовен, воспитен и пропаганден карактер.

Заштитата и спасување од пожари, експлозии и опасни материи се планира, организира и спроведува во сите објекти и места со превентивни и оперативни мерки.

Превентивни мерки за заштитата и спасување од пожари, експлозии и опасни материи, се активности кои се планираат и спроведуваат со примена на техничките нормативи при проектирање и изградба на објектите.

Оперативните мерки за заштитата и спасување од пожари, експлозии и опасни материи се активности за откривање, спречување на ширење и гасење на пожари и експлозии, утврдување на причините за настанување на пожари и експлозии, како и давање помош при отстранување на последиците предизвикани од пожари, експлозии и опасни материи.

Државните органи, органите на државната управа, единиците на локалната самоуправа, трговските друштва, јавните претпријатија, установите и службите се должни да имаат соодветни уреди и инсталации за заштиита од пожари, друга противпожарна опрема, средства за гасење на пожари и противпожарни апарати според пропишани стандарди.

Со оглед на својата местоположба, предметната локација потпаѓа во зоната на дејство на професионалната ПП единица од Куманово. Пунктот на истата е лоциран на ул.11ти Октомври, Куманово, односно оддалечен е од предметната локација на околу 9.5 километри. Со оглед на оддалеченоста, но и густината на сообраќајот во овој дел на градот, времетраењето потребно за интервенција на противпожарната единица изнесува околу 8 минути.

Од урбанистички аспект противпожарната (ПП) заштита предвидува:

- брз и непречен пристап до градбите;

- градбите се предвидуваат од лесни материјали со помали тежини, со примена на огноотпорни материјали,
- при планирањето е водено сметка за обезбедување на доволни растојанија меѓу градбите,
- со сообраќајното решение и начинот на кој се предвидува изградбата на градбите овозможен е пристап на противпожарно возило од најмалку 3 страни,
- внатрешните сообраќајни површини се со доволна ширина, а потребно е да се изведат со задоволувачки осовински притисок, што овозможува непречено и брзо движење на противпожарните возила,
- инсталациите, уредите и постројките треба да се изведат на начин да не претставуваат опасност за предизвикување на пожари и експлозии,
- во општина Куманово која го опслужува овој проектен опфат со ПП заштита, има противпожарна единица, која е опремена со противпожарни возила и со обучени лица за дејствување во случај на пожар, во склоп на севисните дејности,
- самиот инвеститор согласно Закон треба да обезбеди потребна противпожарна опрема.
- Во просторот, предмет на урбанистичкиот проект, потребно е да се изготви проект за хидрантска мрежа за надворешни и внатрешни пожарни хидранти за гасење на пожарот што би ги зафатиле градбите.

  Со понатамошна разработка на градбите утврдени со урбанистичкиот проект преку основни проекти, задолжително да се планира изведба на внатрешна и надворешна мрежа согласно Правилникот за техничките нормативи за хидрантска мрежа за гаснење на пожари (Сл. весник на РМ бр. 26/18).

  Надворешна хидрантска мрежа

  Согласно горе-споменатиот правилник се утврдува потребата од изведба на надворешна хидрантска мрежа како прстенест систем на цевководи. Растојанието помеѓу два соседни надворешни хидранти да се определи во зависност од намената, големината и од слични карактеристики на објектот, со тоа што пожарот на секој објект може да се гасне со најмалку два надворешни хидранта. Дозволеното растојание меѓу два соседни надворешни хидранта треба да изнесува најмногу 80м. Растојанието на хидрантот од ѕидот на објектот да изнесува најмалку 5м, а најмногу 80м. Околу објектот што се штити од пожар да се поставуваат надземни хидранти, а ако надземните хидранти го попречуваат сообраќајот, да се поставуваат подземни хидранти. Хидрантите треба да бидат лесно достапни и постојано подготвени за употреба и да се означат со таблица со запишано растојание од ознаката до местото на кое се наоѓа хидрантот. Според протоколот што треба да се оствари, се

вградуваат хидранти од Но 80 или од Но 100. Хидрантите треба да бидат поставени и заштитени да се спречи нивно замрзнување или оштетување. Цевките на разводниот цевковод во мрежата на хидрантите и цевките за одделен хидрант треба да имаат пречник не помал од 100мм. Потребниот притисок во надворешната хидрантска мрежа, не треба да биде помал од 2,5 bar. Ако надворешната хидрантска мрежа располага со доволна количина вода, а притисокот не е доволен, треба да се вгради уред за зголемување на притисокот на водата, при што пумпата треба да го обезбеди потребниот притисок, кој на местото на потрошувачката изнесува најмалку 2,5 bar. Во непосредна близина на хидрантот, предвиден за непосредно гаснење на пожар, да се постави ормар за сместување на цревата, млазникот, клучот и другата потребна опрема. Бројот на црева со стандардна должина се определува во зависност од оддалеченоста на хидрантот од објектот како и според потребите за интервенција од надворешната страна на објектот.

Внатрешна хидрантска мрежа

За внатрешната хидрантска мрежа се употребуваат цевки со најмал внатрешен пречник од 52мм, односно хидрантски приклучок со најмал внатрешен пречник од 52мм од типот С, според македонскиот стандард МКС Б.6.673. Цевките за внатрешната хидрантска мрежа не се поставуваат низ простории загрозени од пожар. Во поголемите простории цевките за внатрешна хидрантска мрежа можат да се поставуваат и покрај внатрешните столбови на објектот. Меѓусебното растојание на хидрантите се определува така што целокупниот простор што се штити се покрива со млаз вода, при што се води сметка за тоа должината на цревата да изнесува 15м, а должината на компактниот млаз 5м. Хидрантите се сместуваат во премини, скалишни простории и патишта за евакуација, во непосредна близина на влезните врати на просториите што можат да бидат загрозени од пожар, со услов да не ја попречуваат евакуацијата. Во хидрантскиот ормар се поставува пожарникарско црево со номинален пречник од 52мм со млазник со пречник 12мм, и универзален клуч за пожарникарски спојки.

- во понатамошната разработка на објектите со Основни проекти, обврзно да се реши громобранска инсталација со цел да нема појава на зголемено пожарно оптоварување согласно Правилникот за стандарди за заштита на објекти од атмосферски празнења (Сл. Весник на РМ бр. 101/00).

Со писмен допис бр. 03-105/4 од 06.10.2021 год., побарани се податоци и информации од Дирекцијата за заштита и спасување, Подрачно одделение за заштита и спасување Куманово, и добиен е одговор бр. 09-389/2 од 06.10.2021 година во кој се наведува дека опфатот е во селско подрачје, скоро без градби. На север и југ граничи со обработливо

земјиште, на запад со мал речен тек, а од исток со автопат. Заштитата на градбите, помеѓу другото, поволно и прописно е да биде преку:

a) Правилен избор на вградените материјали и применети конструкции

b) Вградување противпожарни пречки (член 54 став 1 алинеја 4 од Законот за заштита и спасување Сл.весник на РМ бр.93/12-Пречистен текст 41/14, 129/15, 71/16, 106/16, 83/18).

c) Вградување на соодветна хидрантска мрежа

При изработката на Урбанистичкиот проект почитуван е Законот за заштита и спасување (пречистен текст Сл. Весник на РМ бр. 93/12, 41/14, 129/15, 71/16, 106/16 и 83/18), Законот за пожарникарство (Сл. Весник на РМ бр. 67/04, 81/07, 55/13, 158/14, 193/15, 39/16, 152/19) или (Пречистен текст 168/17 и 152/19), Правилникот за мерките за заштита од пожари, експлозии и опасни материи (Сл. Весник на РМ бр 99/17, 143/17, 243/17 и 243/18 со важност од 01.10.2020год.), како и Правилникот за суштинските барања за заштита од пожар на градежните објекти (Сл. весник на РМ бр. 94/09), Правилник за суштинските барања за градежните објекти (Сл. Весник на РМ бр. 74/06), Правилник за изборот на видовите и на количините на противпожарните апарати со кои треба да располагаат правните лица и граѓаните, како и за критериумите што треба да ги исполнуваат правните лица кои што вршат сервисен преглед и контролно испитување на противпожарните апарати (Сл. Весник на РМ бр. 105/05), Правилникот за начинот на определување на места на кои задолжително треба да се наоѓаат уредите и инсталациите за заштита од пожари, другата противпожарна опрема, средствата за гасење на пожари и противпожарните апарати, нивното одржување во исправна состојба, посебното обележувања и достапност за употреба (Сл. Весник на РМ бр. 74/06 и 76/07) и други позитивни прописи со кои е регулирана оваа проблематика. Уредите и постројките треба да се изведуваат на начин да не претставуваат опасност за предизвикување на пожари и експлозии.

При изработката на понатамошна проектна документација, потребно е да се изготви посебен Проект за заштита од пожари и да се прибави согласност за застапеноста на мерките за заштита од пожари, согласно Упатството за содржината на елаборатот за заштита од пожари, експлозии и опасни материи (Сл. Весник на РМ бр.139/10).

Обезбедување на хидрантска вода ќе биде остварено преку зафаќање на санитарната вода и тоа со инсталација на надворешна хидрантска мрежа, која ќе биде предмет на понатамошна разработка со основен проект.

Согласноста ја издава Дирекцијата за заштита и спасување.

3.8.4 Зони на опасност и од избувнување на пожар, експлозија

Места загрозени од експлозивни смеси претставуваат зони на опасност. Зони на опасност се сметаат сите места, отворен простор и внатрешни простории, каде што постојат или можат да се појават запаливи гасови, пареи на запаливи течности и ситни честички од запалива прашина во соодветна смеша во воздухот, истите се одредени спрема:

- основните карактеристики на запаливите течности,
- можност за создавање на експлозивни смеси на запалните гасови со воздухот,
- одалеченост мерена по најкраток пат по кој запалните гасови можат да се шират на отворен простор (имајќи во предвид дека овие гасови се потешки од воздухот).

Според прописите за противексплозивна заштита (S) и ЈУС (МКС) стандардите предвидени се три зони на опасност и тоа “0”, “1”, “2”.

Забелешка: -Направени се измени и со Законот за стандардизација и овие зони се означуваат како “1”, “2” и “3” – зона на опасност (соодветна) и притоа нема промени во поглед на дефинирањето на самите зони.

Зона “0” опфаќа:

- внатрешноста на резервоарите и окната во кои се сместени приклучоците за полнење.

- автоматот за полнење, мерачот на проток, арматурата и другата опрема што сочинува целост со уредите за полнење.

Зона “1” опфаќа:

- просторот околу окната на резервоарите во кои се сместени приклучоци за полнење, околу одивните цевоводи и вентили на полупречник од 3м мерено хоризонтално и висина 1м мерено од завршната површина,

- просторот околу автоматите за точење на гориво, односно околу отворот за источување на автоцистерната со полупречник од 2,5м мерено хоризонтално и висина 1м над тој автомат односно отворот мерен од завршната површина,

- просторот околу отворот за полнење на погонските резервоари на моторните возила што се снабдуваат со гориво со полупречник 1м хоризонтално и висина 1м мерено од завршната површина,

- просторијата во објектот во која се држат запаливи течности од група 1 и 2.

Во зона “1” не смеат да се наоѓаат канализациони отвори за одведување на атмосферски талог, јами и отворени канали за кабли и цевоводи.

Зона “2” опфаќа:

- просторт над околниот терен со ширина од 5м мерено хоризонтално од работ на зона “1” и висина 0,5 м мерено од завршната површина.

3.8.5 Заштита од неексплодирани убојни и други експлозивни средства

Заштитата од неексплодирани убојни и други експлозивни средства опфаќа пребарување на теренот и пронаоѓање на неексплодираните убојни средства, обележување и обезбедување на теренот, онеспособување и уништување на сите видови на неекслодирани убојни и други експлозивни средства како и транспорт до определеното и уреденото место за уништување и безбедносни мерки за време на транспортот.

Онеспособување и уништување на сите видови на неексплодирани убојни и други експлозивни средства се врши на местото на пронаоѓање, ако за тоа постојат безбедносни услови.

Ако не се исполнети горенаведените услови уништувањето на неексплодирани убојни и други експлозивни средства се врши на предходно определени и уредени места за таа намена. Соодветно, при превземање на активности за градба на објектите потребно е теренот да се испита.

3.8.6 Заштита и спасување од урнатини

Дефинирање на сеизмички хазард всушост претставува дефинирање на економско-технички критериуми за прифатливо ниво на безбеденост на градежната конструкција за различни материјали на објектите.

Просторот кој е предмет на анализа има потреба од примена на соодветни мерки за заштита, односно задолжителна примена на нормативно - правна регулатива, со која се уредени постапките, условите и барањата за постигнување на технички конзистентен и економски одржлив степен на сеизмичка заштита, при изградбата на градбите.

За да се избегне сеизмичкиот хазард потребно е градбите да се градат според параметрите и критериумите за сеизмичка градба.

Во рамки на проектниот опфат, заштитата од урнатините ќе се обезбедува со изградба на оптимално отпорни објекти согласно сеизмолошката карта на Република Македонија, изградени со помала количина на градежен материјал, релативно помали тежини и соодветни конструктивни системи.

Заштитата од урнатини како превентивна мерка се утврдува во урбанистичките решенија во текот на планирањето на просторот, урбанизирање на населбите и изградба на објектите. Во урбанистичките решенија се утврдува претпоставениот степен на урнатини, нивниот однос према слободните површини и степенот на проодност на сообраќајниците.

При проектирањето да се води сметка да не се создаваат тесни грла на сообраќајниците и зони на тотални урнатини.

Согласно дописот од Дирекцијата за заштита и спасување, Подрачно одделение за заштита и спасување Куманово, бр. 09-389/2 од 06.10.2021 година, проектниот опфат се наоѓа во сеизмоген извор-подрачје од втор ред (случени земјотреси со M=4,5°-5,7°, односно очекувани земјотреси со јачина од 5,5° до 6,0° по Рихтер, односно 8° по Меркалиј-Канцани Зиберг), па во склад со овие бројки треба да се предвидат и конкретни мерки за отпорноста на градбите и инсталациите.

Проектното решение во Урбанистичкиот проект е изработено врз основа на утврдениот степен на урнатини, нивниот однос према слободните површини и степенот на проодност на сообраќајниците и зони на тотални урнатини.

Односно, во случај на можни разурнувања било од земјотес или од воздушен воен удар, проектното решение на уличната мрежа обезбедува:

- брза и непречена евакуација на луѓето (нема тесни грла)
- брз пристап на екипите за спасување и нивните специјални воизила
- непречена интервенција
- штетите да се сведат на минимум
- брза санација на последиците.

За инфраструктурната мрежа не се предвидуваат посебни урбанистички мерки од природни катастрофи. Другите елементи за заштита од земјотреси, како природна катастрофа, да се утврдат со посебниот елаборат за асеизмична градба во делот на статиката и динамичка анализа на градбите, како составен дел на понатамошната проектна документација.

3.8.7 Заштита и спасување од техничко-технолошки несреќи

Заштитата и спасувањето од техничко-технолошките несреќи опфаќа преземање на превентивни и оперативни мерки во индустриските објекти, кои во производниот процес употребуваат материи или постројки што предизвикуваат висок степен на загрозеност на луѓето и материјалните добра.

Превентивни мерки за заштита и спасување од техничко - технолошките несреќи се активности кои се планираат и спроведуваат со просторното и урбанистичкото планирање, со примена на техничките нормативи при проектирање и изградба на индустриски објекти, редовно одржување на инсталациите и опремата, како и примена на прописите од областа на безбедноста и здравјето при работа.

Оперативни мерки за заштита и спасување од техничко- технолошките несреќи се активностите за спречување на настанување и намалување и остранување на предизвиканите последици.

На градежната парцела предмет на овој Урбанистички проект, заради намената на градбите има можност од појава на технички несреќи. Но, заради постигнување на целосна заштита на луѓето, материјалните добра и потесната и пошироката животна средина предвидени се горенаведените превентивни мерки, односно предвидено е одржување на опремата и инсталациите, заради сигурно користење на опасни материјали во евентуалните технолошките процеси заради одбегнување на технолошките катастрофи, ограничување на емисијата како последица од пожар, експлозија или ослободување на хемикалии, односно нафта и нафтени деривати.

3.8.8 Спасување од сообраќајни несреќи

Спасувањето од сообраќајни несреќи опфаќа мерки и активности за спасување при настанати големи несреќи во патниот, железничкиот, воздушниот и водениот сообраќај во кои има поголем број повредени и загинати лица и/или е предизвикана голема штета.

Оперативните мерки за спасување се активности за извидување, пронаоѓање и извлекување на повредените и загинати лица, укажување прва медицинска помош и транспорт до соодветните здравствени установи, како и учество при отстранување на последиците предизвикани од сообраќајните несреќи.

3.9. Хуманитарни мерки

3.9.1 Евакуација

Со евакуацијата се врши планско, организирано и контролирано преместување на населението, материјалните добра и културното наследство на Републиката, од загрозените во побезбедните подрачја.

Евакуацијата се извршува доколку со други мерки не е можно да се спречат последиците од природните непогоди и други несреќи. Населението од подрачјето од кое се врши евакуација, може да се евакуира во друга општина на одредено место и во одредено време. Евакуацијата на населението во друга општина не смее да доведе до нарушување во извршувањето на нејзините надлежности.

Општина на чие подрачје е сместено евакуираното население ги покрива трошоците за обезбедување на основните услови за живот (сместување, исхрана, здравствена заштита и образование), со тоа што надоместокот за направените трошоци се на товар на општината од која е евакуирано населението, односно на товар на Републиката.

3.9.2 Згрижување на настрадано и загрозено население

Згрижувањето опфаќа прифаќање, сместување и обезбедување на основни услови за живот на настраданото и загрозеното население. Републиката и единиците на локалната самоуправа се должни да обезбедат сместување и итно згрижување на населението, кое

поради природни непогоди и други несреќи, останало без дом и средства за живеење и кое поради загрозеност се задржува надвор од своето место на живеење.

Републиката и единиците на локалната самоуправа од кои се згрижува населението ги покриваат трошоците за сместување и обезбедување на основните услови за живот.

3.9.3 Радиолошка, хемиска и биолошка заштита

Радиолошката, хемиската и биолошката заштита опфаќа мерки и активности за заштита на луѓето, добитокот и растенијата, со навремено откривање, следење и контрола на опасностите од последиците од несреќи со опасни материи, како и последиците од радиолошки, хемиски и биолошки агенси и преземање на мерки и активности за остранување на последиците од нив.

Сопствениците на објекти во кои се произведуаат и складираат опасни материи, сопствениците на транспортни средсва, сопствениците и корисниците на објектите и уредите кои се наменети за јавно снабдување со вода, производство, сообраќај и складирање на прехранбени производи, лекарства и сточна храна, јавните здравствени служби, како и сопствениците на објекти во кои се врши згрижување и образование на децата, се должни да обезбедат заштитни средства и да ги спроведуваат стандардите и процедурите за радиолошка, хемиска и биолошка заштита.

Дополнително доколку производниот процес вклучува употреба на опасни материи, при понатаможната разработка на парцелата, потребно е да се планираат и можни локации за складирање и депонирање на опасните материи.

Планирањето и подготвувањето на активностите за спроведување на мерката радилошка, хемиска и биолошка заштита се врши од страна на органите на државната управа, органите на единиците на локалната самоуправа, јавните претпријатија, установи, служби и трговски друштва.

3.9.4 Прва медицинска помош

Прва медицинска помош опфаќа преземање на мерки и активности за укажување на прва медицинска помош со стандардни и прирачни средства на местото на повредувањето - заболувањето, медицинска тријажа на повредените и заболените и транспорт до најблиските здравствени установи.

Потребната организација за спроведување на прва медицинска помош се утврдува во плановите за заштита и спасување. Временскиот рок за дејствување на возилата за брза помош, зависи од оддалеченоста на најблиската болница или поликлиника. За предметниот проектен опфат кој припаѓа на реонот на ЈЗУ Центар за јавно здравје - Куманово во рамки на која има пункт на Итна медицинска помош (ИПМ) Куманово,

лоциран на ул.11ти Октомври, Куманово, тој временски рок би изнесувал приближно 13 мин., земајќи ја во предвид оддалеченоста од околу 10,5км.

3.9.5 Заштита и спасување на животни и производи од животинско потекло

Заштита и спасување на животни и производи од животинско потекло опфаќа превентивни и оперативни мерки за заштита на животните и производите од жи-вотинско потекло од дејствата на природните непогоди, и други несреќи.

Превентивни мерки за заштита и спасување на животните и производите од животинско потекло ги спроведуваат надлежните органи и институции во нивното секојдневно работење.Во спроведување на оперативните мерки, покрај надлежните органи и институции учествува и Дирекцијата со своите единици и тимови.

3.9.6 Заштита и спасување на растенија и производи од растително потекло

Заштита и спасување на растенија и производите од растително потекло опфака превентивни и оперативни мерки и активности за заштита од растителни болести, штетници, плевели, радиолошка, хемиска и биолошка контаминација и други видови на загрозување.

Превентивни мерки за заштита и спасување на растенијата и производите од растително потекло ги спроведуваат надлежните органи и институции во нивното секојдневно работење.Во спроведување на оперативните мерки, покрај надлежните органи и институции учествува и Дирекцијата со своите единици и тимови.

3.9.7 Асанација на теренот

Асанација на теренот опфаќа пронаоѓање, собирање, идентификација, транспорт и погребување на загинати и умрени лица, собирање, транспорт и закоп на угинати животни, собирање и уништување на сите видови отпадни и други опасни материи што го загрозуваат животот и здравјето на луѓето, дезинфекција, дезинсекција и дератизација на теренот и објектите, како и асанација на објектите за водоснабдување.

3.9.8 Свлекување на земјиштето

Со оглед на конфигурацијата на теренот, се претпоставува можно настанување на свлекување на земјиштето, па следствено при изработка на основен проект потребно е да се изготви елаборат од извршени геомеханички, геолошки и хидротехнички испитувања.

4. ОПШТИ УСЛОВИ ЗА ГРАДЕЊЕ

Општите услови за изградба, развој и користење на земјиштето и градбите важат за целата површина на проектниот опфат и служат за спроведување на Урбанистичкиот проект.

Основните урбанистички параметри за урбанистичко планирање се дефинирани според Законот за урбанистичко планирање (Сл. Весник на РМ бр. 32/20) и Правилникот за стандарди и нормативи за урбанистичко планирање (Сл. Весник на РМ бр.225/20, 219/21 и 104/22).

Опис и образложение на проектниот концепт

1. Понатамошната разработка на Урбанистичкиот проект ќе биде со Основен проект.
2. Проектниот опфат кој е предмет на формирање и разработка со овој Урбанистички проект ги зафаќа катастарските парцели КП бр. 252/1, 253, 254/1 и 255/1, како и катастарските парцели и деловите од катастарските парцели кои му припаѓаат на магистралниот пат А1(М1-Е75) и тоа соодветно: КП 252/2, 254/2, 255/2 и делови од КП бр. 2669, 1192, 1193/3, 1194/2, 1195/2, 1197/2, 1198/2, 245/2, 246, 247/2, 248/1, 248/3, 248/4, 249/3, 249/4, 250, 251/2, 256/2, 257, 258/2, 259/2, 260, 261/2, 262, 263, 264, 265, и дел од КП бр. 260, м.в. "Чешма", КО Агино Село, општина Куманово, со вкупна површина од 23473,36м^2 (2.35ха). Границите на проектниот опфат се означени со линија и прекршни точки, дадени со X и Y координати:

КООРДИНАТИ НА ПРОЕКТЕН ОПФАТ:		
	Y	X
T1	7557261.4196	4657901.3247
T2	7557271.48	4657958.0805
T3	7557300.4499	4658095.2035
T4	7557314.8887	4658140.5377
T5	7557296.1206	4658145.2626
T6	7557277.1650	4658078.7013
T7	7557249.9823	4657936.0005
T8	7557242.3237	4657875.9233
T9	7557230.2800	4657844.8700
T10	7557228.1500	4657827.8600
T11	7557123.4100	4657837.3900
T12	7557120.8700	4657827.4900
T13	7557123.8100	4657819.5200
T14	7557128.2400	4657809.1500
T15	7557124.8000	4657793.3500
T16	7557114.0900	4657779.4800

T17	7557114.8800	4657763.2400
T18	7557116.6800	4657744.6800
T19	7557125.0000	4657736.0900
T20	7557219.0200	4657747.4000
T21	7557227.5287	4657712.5266
T22	7557227.3648	4657671.9086
T23	7557227.2202	4657636.0442
T24	7557228.1964	4657566.9335
T25	7557232.1100	4657554.2080
T26	7557232.5060	4657518.5400
T27	7557232.6440	4657508.4960
T28	7557234.9255	4657483.6616
T29	7557237.5760	4657451.6850
T30	7557243.0430	4657383.7930
T31	7557244.0160	4657367.7780
T32	7557245.5900	4657342.9620
T33	7557246.9640	4657319.6100
T34	7557248.5380	4657298.9290
T35	7557248.3856	4657297.7122
T36	7557258.2834	4657297.7415
T37	7557254.6588	4657376.2991
T38	7557247.1224	4657474.7604
T39	7557240.8930	4657629.7213
T40	7557246.1385	4657753.3755

3. Градежната парцела е ограничена со регулаторни линии – регулациона линија и граница на градежна парцела кои ја обележуваат промената на носителот на правото на градење. Со предметниот УП, во рамките на проектниот опфат се формира 1 градежна парцела со поединечна намена Е2.1. – Згради и комплекси на патниот сообраќај (бензинска пумпа со услужен центар), со вкупна површина од 9295,09м² (0,93ха).

4. Поединечната намена на ГП 1 од овој урбанистички проект се дефинира како Е2.1. – Згради и комплекси на патниот сообраќај (бензинска пумпа со услужен центар)

5. За ГП 1 од овој Урбанистички проект, се предвидуваат комплементарни класи на намена и тоа: Ресторан и Трансформаторска станица.

6. За ГП 1 од овој Урбанистички проект, употребени се следните градежни линии: градежна линија, помошна градежна линија и подземна градежна линија.

7. Градежната линија е граница на површината за градење внатре во градежната парцела и ја дефинира просторната граница до која градбите може да се градат.

8. Помошната градежна линија означува денивелацијата на првостепената пластика, како што се различни височини на различни делови од градбата, како што во предметниот проект е настрешницата на на бензинската пумпа.
9. Подземна градежна линија означува границата на градењето под котата на теренот.
10. Предложената позицијата на инфраструктурните градби, како и на линиската инфраструктура, при понатамошното спроведување на предметниот урбанистички проект може да претрпи измени, детерминирани од техничко – технолошките карактеристики на самите градби, како и заради непредвидени ситуации на терен, кои може да произлезат при изградба на градбите, без да имплицира изработка на нов урбанистички проект. Во сите случаеви, новата позиција и/или траса на градбите не смее да излезе надвор од утврдената подземна градежна линија.
11. Градежната линија се спроведува со дозволени пречекорувања од страна на издадени елементи од архитектонска пластика на градбите, а во согласност со одредбите на член 108 од Правилникот за урбанистичко планирање (Сл. Весник на РМ бр. 225/20 , 219/21 и 104/22).
12. Со предметниот урбанистички проект се дефинираат површини за градење во рамките на градежната парцела на начин прикажан во графичките прилози. Максималната површина за градење изнесува 596,01м² (1505,53м² со надстрешници).
13. Развиената површина за градење изнесува 881,01м² (1790,53м² со надстрешници).
14. Сите надземни површини за градба се надвор од заштитениот крајбрежен појас во широчина од 50м, додека за изградба на објекти и постројки во заштитниот крајбрежен појас во широчина од 50 метри, треба да се прибави водостопанска согласност од Министерството за животна средина и просторно планирање или да се редефинира крајбрежниот појас со хидролошка студија.
15. Максималната височина на градбата е планска одредба со која се утврдува дозволената височина на градбата на вертикална рамнина чијшто пресек со теренот се совпаѓа со градежната линија или дозволеното пречекорување. Максималната височина на градбата се одредува за онаа страна на површината за градење која гледа кон лицето на градежната парцела и притоа се изразува како вертикално растојание помеѓу тротоарот и завршниот венец на градбата во должни метри.
16. Со предметниот урбанистички проект предвидена е максималната височина на завршниот венец од 6.00-8.00 метри.
17. Максимална височина на нултата плоча во однос на котата од заштитниот тротоарот е 15см.
18. Процент на изграденост на земјиштето (%) е урбанистичка величина која ја покажува густината на изграденост, односно колкав дел од градежното земјиште е зафатен со градба. Процентот на изграденост на земјиштето се пресметува како однос помеѓу

површината на земјиштето под градбата и вкупната површина на градежното земјиште, изразен во процент. Со предметниот урбанистички проект процентот на изграденост на утврдената градба е ограничен на 6,41%.

19. Коефициент на искористеност на земјиштето (К) е урбанистичка величина која го покажува интензитетот на изграденост на градежното земјиште и се пресметува како однос помеѓу вкупната изградена површина, односно збирот на површините на сите изградени спратови на градбата и вкупната површина на градежното земјиште. Со предметниот урбанистички проект коефициентот на искористеност на земјиштето изнесува 0,09.

20. Под вкупна изградена површина се сметаат површините на сите надземни катови, изградени од нулта плоча. Во вкупната изградена површина не влегуваат површините од пречекорувањата од член 108 од Правилникот за урбанистичко планирање (Сл. Весник на РМ бр. 225/20, 219/21 и 104/22).

21. Колски пристап во градежната парцела ГП 1 од предметниот УП, е обезбеден преку ленти за забавување и забрзување од магистралниот пат М1 (А1-Е75) во правец Романовце - Миладиновци, на начин прикажан во графичките прилози.

22. Со предметниот урбанистички проект обезбедени се вкупно 31 паркинг места за автомобили, од кои 2 се наменети за лица со инвалидитет, 3 паркинг места за комбиња, 4 паркинг места за автобуси и 7 паркинг места за товарни возила, на начин прикажан на графичките прилози.

23. За обезбедување услови за движење на лица со инвалидитет важат одредбите од точка 13 од Стандарди за мобилност и пристапност од Правилникот за урбанистичко планирање (Сл. Весник на РМ бр. 225/20, 219/21 и 104/22).

24. Неизградениот простор се предвидува да се уреди со ниско и високо зеленило. Согласно Член 20 од Законот за урбано зеленило (СЛ. Весник на РМ бр.11/18 и 42/20), предвидено е да се обезбеди најмалку 20% зеленило на ниво на терен, а зеленило под кое нема градба. Со предметниот урбанистичи проект, обезбедени се 32.85% зеленило во рамки на градежната парцела. Пешачките површини предвидено е да се поплочат со плочки за надворешна употреба.

25. Разделниот заштитен појас кој треба да се постави помеѓу работ на коловозот на сообраќајницата и бензиската пумпна станица, да се засади со зеленило со цел да намали нивото на бучава од сообраќајот. При изборот на вегетација да се даде приоритет на видовите со висок биоакумулативен капацитет за загадувачки материи во воздухот и почвата.

26. При планирање на комунална инфраструктура да бидат запазени стандардите и нормативите пропишани со позитивните закони и подзаконски акти.

27. Снабдувањето со санитарна и технолошка вода на предметната градежна парцела се планира да се изведе од сопствени бунари со изведба на соодветна внатрешна разводна мрежа, на начин прикажан на графичките прилози.

28. Одведувањето на фекалните води на предметната градежна парцела се планира да се изведе со попивателен бунар како финален реципиент, по предходен соодветно биолошко прочистување во биолошки пречистителни станици за отпадни води. Овој бунар повремено ќе се празни со цистерна во договор со надлежно локално комунално претпријатие.

29. Одведувањето на атмосферските води на предметната градежна парцела се планира да се изведе со попивателни бунари со претходно соодветно третирање преку механичко отстранување на песокта со песколов и маслофаќач, на начин прикажан на графичките прилози.

30. Прецизно димензионирањето на внатрешните и надворешните инфраструктурните водови и инсталации ќе биде решена со основни проекти за секоја фаза одделно.

31. Приклучувањето на електродистрибутивната мрежа да се изведе во склад со условите кои ќе бидат зададени од надлежното електростопанско претпријатие, а во склад со техничките прописи за ваков вид на инсталација. Со предметниот урбанистички проект, градежната парцела се планира да се приклучи на постојната електро-дистрибутивна мрежа, преку изградба на средно-напонски приклучок со моќност од 35kV и заштитен појас 1м од осовината, и самостојна трафостаница преку најблиска приклучна точка.

32. Во непосредна близина на проектниот опфат нема постојна и планирана гасоводна мрежа и соодветно на тоа, не е предвидено градбите во предметниот проектен опфат да се приклучат на гасоводна мрежа.

33. Во непосредна близина на проектниот опфат има постојна телекомуникациска мрежа во сопственост на Македонски Телеком АД и АЕК. Со предметниот урбанистички план, предвиден е коридор до постојната телекомуникациска инфраструктура.

34. Разделниот заштитен појас кој треба да се постави помеѓу работ на коловозот на сообраќајницата и бензиската пумпна станица, да се засади со зеленило со цел да намали нивото на бучава од сообраќајот. При изборот на вегетација да се даде приоритет на видовите со висок биоакумулативен капацитет за загадувачки материи во воздухот и почвата.

35. Сметот ќе се одлага во контејнери лоцирани на погодни места во рамките на градежната парцела без да претставуваат пречка за нормалното колско и пешачко движење.

36. За сите градби во планскиот опфат да се предвидвиди употреба на висококвалитетни градежни материјали (High-tech материјали), со добри карактеристики. Дополнително, за сите градби:

- да се применат асеизмички конструктивни системи;
- применетите материјали за бидат издржливи на пожар;
- градбите мора да имаат максимална термичка и звучна изолација, односно да се применат изолаторски материјали кои ќе обезбедат максимална заштеда на енергијата за затоплување или ладење на внатрешниот корисен простор, како услов за заштеда на енергијата, а во функција на одржливиот развој и заштита на животната средина (Агенда 21);
- да се градат градби со примена на помала количина на градежен материјал и со релативно помали тежини;
- да се применат квалитетни естетски современи материјали за завршна обработка на градбите со препознатлив локален архитектонскиот израз на градбите;
- доколку сончевата енергија се искористи преку употреба на сончеви колектори, истите да бидат така поставени да не го нарушуваат архитектонскиот израз на градбите;
- обврзно да се изготви елаборат за извршени геомеханички, геолошки и хидротехнички испитувања, при изработка на основните проекти на градбите согласно позитивната законска регулатива.
- Градежните парцели или дел од нив може да бидат заградени. Оградата да се изработи согласно позитивната законска регулатива.

37. Доколку при реализацијата на планираната изградба дојде до откривање на објекти, односно предмети (целосно зачувани или фрагменти) од материјалната култура на Р. Македонија треба да се постапи во согласност со одредбите според член 65 од Законот за заштита на културното наследство (“Сл. весник на РМ” бр. 20/04, 71/04, 115/07, 18/11, 148/11, 23/13, 137/13, 164/13 и 38/14 и 44/14 и 199/14, 104/15,154/15, 192/15 и 39/16).

38. Сите параметри за уредување на просторот на предметниот проектен опфат, кои не се опфатени со општите услови за градење да бидат во согласност со Законот за урбанистичко планирање (Сл. Весник на РМ бр. 32/20), Правилникот за урбанистичко планирање (Сл. Весник на РМ бр. 225/20, 219/21 и 104/22) и друга регулатива која го допира планирањето и уредувањето на просторот.

Мерки за заштита на животната средина

При изготвување на Основните проекти за градбите и Основните проектите на инфраструктура, како и при самата градба, обврзно треба да се почитуваат мерките за заштита и спасување, согласно Законот за заштита и спасување (пречистен текст Сл. Весник на РМ бр. 93/12, 41/14, 129/15, 71/16, 106/16 и 83/18), Законот за пожарникарство (Сл. Весник на РМ бр. 168/17 – пречистен текст и 152/19) и Законот за управување со кризи (Сл. Весник на РМ бр. 29/05, 36/11, 41/14, 104/15, 39/16 и 83/18), Правилникот за суштинските барања за заштита од пожар на градежните објекти (Сл. Весник на РМ бр. 94/09) и други позитивни прописи со кои е регулирана оваа област.

Односно, при понатамошната изработка на Основниот проект, како и при изградба на градбата, Мерките за заштита и спасување задолжително треба да се разработуваат детално и истите да се вградат, согласно член 7 од Уредбата за начинот на применување на мерки за заштита и спасување, при планирањето и уредувањето на просторот и населбите, во проектите и при изградба на објектите, како и учество во техничките прегледи (Сл. Весник на РМ бр. 105/05).

На градбите обврзна е изведба на громобранска инсталација со цел да нема појава на зголемено пожарно оптоварување.

При проектирањето да се води сметка да не се создаваат тесни грла на сообраќајниците и зони на тотални урнатини.

Градбата да биде оптимално сеизмички отпорна на 9° по МЦС скалата, да биде изградена со помала количина на градежен материјал и релативно помали тежини.

При уредувањето на градежната парцела, обврзно да се предвиди заштитен појас, меѓу одредени градби и простори, со широчина предвидена со нормативите, а која овозможува заштита од пожар.

Мерки за заштита на културно наследство

Доколку при реализацијата на проектот се појави археолошко наоѓалиште, односно предмети од археолошко значење, мора да се постапи во согласност со одредбите според член 65 од (Законот за заштита на културното наследство (Сл. Весник на РМ бр. 20/04, 115/07, 18/11, 148/11, 23/13, 137/13, 164/13, 38/14, 44/14, 199/14, 104/15, 154/15, 192/15, 39/16 и 11/18).

Изведувачот е должен да ја извести надлежната институција односно НУ Национален конзерваторски центар – Скопје за отпочнувањето на градежни и/или земјени работи, и да овозможи присуство на стручен кадар кој ќе врши стручен археолошки надзор на земјените работи.

Елементи на обликување на градбите

За градбите се пропишува и следното:

- да се применат асеизмички конструктивни системи, како и материјали отпорни на пожар;
- да се применат изолаторски материјали кои ќе обезбедат максимална заштеда на енергијата за затоплување или ладење на внатрешниот корисен простор, а во функција на одржливиот развој и заштита на животната средина;
- да се применат квалитетни естетски современи материјали за завршна обработка на градбите;
- да се градат градби со примена на помала колочина на градежен материјал и со релативно помали тежини;
- да се примени естетско парковско зеленило и заштино зеленило, погодно за климатските простори;
- обврзно да се изготви елаборат за извршени геомеханички, геолошки и хидротехнички испитувања, при изработка на основните проекти на градбите и инфраструктурата.

Услови за понатамошна разработка

При изработка на Основните проекти за градбите, како и Основните проекти за инфраструктурите, обврзно е да се почитуваат прописите за градење, техничките стандарди за ваков тип на градби, како и прописите за заштита на животната средина.

Се што не е регулирано во општите одредби на предметниот Урбанистички проект е предмет на понатамошна разработка согласно стандардите и нормативите утврдени во Правилникот за урбанистичко планирање (Сл. Весник на РМ бр. 225/20, 219/21 и 104/22).

Други податоци и информации од субјектите, релевантни за постојната состојба на подрачјето на проектниот опфат

- ***Јавно претпријатие за државни патишта***

Согласно податоците и информациите добиени од Јавно претпријатие за државни патишта, бр. 10-9123/2 од 16.09.2021 година, покрај приложениот проектен опфат поминува магистралниот пат (автопат) А1 (М-1) за кој во плановите на претпријатието не епредвидено проширување ниту менување на сегашната траса..

Во дописот се наведува во понатамошни активности да се запази ширината на заштитниот појас на магистралниот пат (автопат) А1 (М-1) согласно член 40 од Законот за јавни патишта (Сл. Весник на РМ бр. 84/08, 52/09, 114/09, 124/10, 23/11, 53/11, 44/12, 168/12, 163/13, 187/13, 39/14, 42/14, 166/14, 44/15, 116/15, 150/15, 31/16, 71/16, 163/16, 187/13, 39/14, 42/14, 166/14, 44/15, 116/15, 150/15, 31/16, 71/16 и 163/16). Дополнително се наведува да бидат исполнети и одредбите од член 313 од Правилникот за технички елементи за изградба и реконструкција на патишта (Сл. Весник на РМ бр. 110/09, 114/09,

26/10, 124/10, 163/10, 94/11 и 146/11), кој се однесува на најмалото растојание до најблиската званична клучка или друг легален приклучок на прислужно – услужен објект.

- ***Електродустрибуција ДООЕЛ Скопје, Оддел Мрежен Инженеринг***

Согласно податоците и информациите добиени од Електродистрибуција ДООЕЛ Скопје, Оддел Мрежен Инженеринг бр. 10-55/5-240 од 20.09.2021 година, при постоење на подземна инфраструктура во дадениот опфат, потребно е да се обратите до најблискиот Корисничко Енерго Центар, за проценка дали е потребно присуство на стручен вработен на лице место при реализирањето на активностите во предметниот опфат.

- ***ГА-МА АД, Скопје***

Согласно податоците и информациите добиени од ГА-МА АД Скопје, бр. 0308-1403/2 од 22.09.2021 година, при изработка на Урбанистичкиот проект потребно е да се земе во предвид изведениот магистрален гасовод и придржување кон “Правилникот за техничките услови и нормативи за безбеден транспорт на течни и гасовити јагленоводороди со магистрални нафтоводи и гасоводи и со нафтоводи и гасоводи за меѓународен транспорт” (Службен лист на СФРЈ бр.26/85).

- ***Министерство за животна средина и просторно планирање, Сектор за природа***

Согласно податоците и информациите добиени од Министерство за животна средина и просторно планирање, Сектор за природа, бр. 11-4417/5 од 08.10.2021 година, констатирано е дека предметниот опфат се наоѓа надвор од границите на заштитените подрачја утврдени со закон.

- ***Министерство за животна средина и просторно планирање, Управа за животна средина, Сектор за води***

Согласно податоците и информациите добиени од Министерство за животна средина и просторно планирање, Сектор за природа, бр. 11-4919/4 од 10.11.2021 година, констатирано е дека предметната локација е надвор од границите на заштитените подрачја во Република Македонија, а притоа е во непосредна близина на еден постојан воден тек. Предметната локација не е во рамки на предвидените акумулации согласно Водостопанската основа од Просторниот план на Република Македонија 2002-2020, за истата министерството не располага со соодветни геопросторни податоци за заштитни зони за водени тела наменети за консумирање од страна на човекот. Управата за животна средина – Сектор води при Министерството за животна средина и просторно планирање, известува дека во согласност со Законот за водите (Службен весник на Р. Македонија бр. 87/08, 06/09, 161/09, 83/10, 51/11, 44/12, 23/13, 163/13, 180/14, 146/15 и 52/2016), при изработка на проектната документација треба да бидат исполнети следните критериуми од аспект на заштита ма водите:

1. Заради заштита и одржување на природните и уредените речни корита и бреговите на водотеците, забрането е, освен со дозвола или согласност, изградба на постројки и објекти во заштитениот крајбрежен појас во широчина од 50 метри зад линијата на допирање на педесетгодишната вода кај нерегулираните водотеци, односно зад ножицата на насипот кај регулираните водотеци, а во населените места ширината на крајбрежниот појас ја определува советот на општините и советот на градот Скопје на предлог на градоначалникот на општината, по претходна согласност на органот на државната управа надлежен за вршење на работите од областа на животна средина.

2. Заради заштита на коритата и бреговите на природните водотеци, езерата и акумулациите се забранува освен со дозвола или согласност издадена врз основа на закон:

- да се менува правецот на водотекот
- да се врши градба или зафат кои би имале негативно влијание врз протокот на водотекот;
- да се градат напречни насипи, прегради, други објекти и насади во коритата на водотеците кои го влошуваат режимот на течението на водите;
- да се сечат дрвја, грмушки и друга вегетација во речните корита и бреговите на водотеците, езерата и акумулациите;
- да се вади чакал, песок и камен од корита и бреговите на површински водни тела за да не дојде до влошување на постојниот режим на водите и се предизвикуваат процеси на ерозија или оневозможува користење на водите;
- да се изгради брана, насип или слична препрека која би имала негативно влијание на протокот на водотекот;
- да се копаат и дупчат бунари на растојание помало од 20 метри од ножницата на одбранбените насипи;
- да се копаат прокопи и канали по должината на насипот на коритото поблиску од 10 метри од внатрешната страна и 10 метри од надворешната страна на ножицата на насипот;
- да се фрла отпаден материјал (комунален, индустриски и др.), земја, градежен шут, јаловина и слично;
- да се вршат други активности со кои се оштетуваат речните корита и бреговите на водотеците, езерата и акумулациите.

3. Заради заштита и спречување на оштетување на водостопански објекти и постројки, се забранува да се изведуваат градби или да се вршат работи со кои се оштетуваат објектите и постројките.

4. Изведувањето на водостопанските објекти и постројки, да се врши во согласност со прифатени современи техники и стандарди, прилагодени на научно-техничкиот развој на начин кој нема да предизвика негативно влијание врз режимот на водите на корисниците.
5. Да се спроведат сите неопходни технички мерки за спречување на индиректно испуштање на масла и загадувачки материи и супстанци.
6. Потребно е да се предвиди механички и биолошки третман на отпадните води од населени места и стопански комплекси, согласно Уредба за категоризација на водотеците, езерата, акумулациите и подземните води и Уредбата за класификација на водите (Сл. Весник на РМ бр.18/99).
7. Објектите и постројките кои во процесот на производство, преработка, полнење и складирање користат или применуваат опасни материи и супстанци, вклучувајќи и цевководи за транспорт на такви материи и супстанци се градат, поставуваат, работат и одржуваат во согласност со најдобри остапни техники прилагодени на научно-техничкиот развој на начин кој нема да предизвика негативно влијание врз режимот на водите.
8. Во случан на емисија што би можела да влезе директно или индиректно во површински води, подземни или канализационен систем, правното лице одговорно за работењето на постројката мора веднаш да го информира Министерството за животна средина и просторно планирање, како и да ги преземе последиците по животната средина.

Согласно Законот за води, Министерството за животна средина и просторно планирање издава водостопанска согласност заради изградба на нови или реконструкција или доградба на постојни објекти, кои се наоѓаат во или покрај површинските води, објекти коишто поминуваат преку или под површинските води или пак објекти кои се сместени во близина на површинските води или крајбрежните земјишта, а кои можат да влијаат врз режимот на водите, како и Дозвола за користење на води, односно Дозвола за испуштање во водите под услови и на начин утврдени со овој закон.

Во однос на постојните водостопански објекти во склоп на системите за наводнување и ситемите за одводнување, надлежен правен субјект кој управува со истите и системите за одводнување, надлежен правен субјект кој управува со истите е А.Д. Водостопанство на Република Северна Македонија.

Воедно, Министерството за животна средина и просторно планирање информира дека не може да се произнесе по однос на местоположбата на постоечките или планирани водоводни и канализациони инсталации на проектниот опфат, затоа што не располага со таков вид на податоци и не управува со истите. Според одредбите од Законот за регистрација на подземни и надземни инфраструктурни објекти и придружни инсталации (Сл. Весник на РМ бр.6/12) општините, општините во Градот Скопје и Градот Скопје се одговорни да водат евиденција и да воспостават Регистар на подземни и надземни инфраструктурни објекти и придружни инсталации секоја за своето подрачје.

- ***Министерство за земјоделство, шумарство и водостопанство, Сектор за регистрирање, управување, унапредување и продажба на земјоделско земјиште во државна сопственост - Подрачна единица Куманово***

Согласно податоците и информациите добиени од Министерство земјоделство, шумарство и водостопанство, Сектор за регистрирање, управување, унапредување и продажба на земјоделско земјиште во државна сопственост - Подрачна единица Куманово, бр. 40-7402/4 од 27.09.2021 година, наведените КП за КО Агино Село се водат во приватна сопственост на Друштво за трговија на мало со моторни горива и мазива Алби Компани ДОО Скопје.

- ***Агенција за цивилно воздухопловство***

Согласно податоците и информациите добиени од Агенцијата за цивилно воздухопловство бр. 12-8/2021-293 од 06.09.2021 година, на посочената локација нема објекти, инсталации, уреди или било какви структури од областа на цивилно воздухопловство, а градбите во проектниот опфат не претставуваат препрека и нема да влијаат на безбедноста на цивилниот воздушен сообраќај, поради што истиот може да се планира без посебни услови и ограничувања, од аспект на безбедноста на воздушниот сообраќај.

- ***Јавно претпријатие за железничка инфраструктура – Железници на Република Македонија - Скопје***

Согласно податоците и информациите добиени од Јавното претпријатие за железничка инфраструктура бр.2001-5247/2 од 16.09.2021 година, проектниот опфат се наоѓа надвор од заштитниот појас на железничката пруга, на предметната локација нема планирани и постојни инсталации и објекти кои се во сопственост на ЈП ЖРСМ Инфраструктура-Скопје.

- ***Министерство за одбрана***

Согласно податоците и информациите добиени од Сектор за недвижности при Министерство за одбрана бр. 19/2-11/232 од 04.10.2021 година, министерството на располага со техничка документација за кабелски инсталации.

- ***Министерство за внатрешни работи***

Согласно податоците и информациите добиени од Одделот за информатика и телекомуникации, Сектор за телекомуникации при Министерство за внатрешни работи бр. 11.2.83038/2 од 22.09.2021 година, на посочената локација постојат инсталации во надлежност на министерството.

- ***Дирекција за заштита и спасување, Подрачно одделение Куманово***

Согласно податоците и информациите добиени од Дирекцијата за заштита и спасување, Подрачно одделение Куманово бр. 09-389/2 од 06.10.2021 година, наведено е дека:

1. На опфатот нема постоечки и/или планирани објекти и/или инсталации во владание или надлежност на Дирекцијата за заштита и спасување. Нема сознанија за присуство на неексплодирани убојни и други експлозивни средства.

2. Заштита и спасување од пожари

Опфатот е во селско подрачје, скоро без градби. На север и југ граничи со обработливо земјиште, на запад со мал речен тек, а од исток со автопат. Заштитата на градбите, помеѓу другото, поволно и прописно е да биде преку:

a) Правилен избор на вградените материјали и применети конструкции
b) Вградување противпожарни пречки (член 54 став 1 алинеја 4 од Законот за заштита и спасување Сл.весник на РМ бр.93/12-Пречистен текст 41/14, 129/15, 71/16, 106/16, 83/18).
c) Вградување на соодветна хидрантска мрежа

3. Заштита и спасување од поплави

Непосредно покрај опфатот, од запад, кон југ тече малиот речен тек Сува Река. Теренот е релативно рамен, со мал пад запад и генерално кон југ.

4. Заштита и спасување од урнатини

Опфатот се наоѓа во сеизмоген извор-подрачје од втор ред (случени земјотреси со М=4,5°-5,7°, односно очекувани земјотреси со јачина од 5,5° до 6,0° по Рихтер, односно 8° по Меркалиј-Канцани Зиберг), па во склад со овие бројки треба да се предвидат и конкретни мерки за отпорноста на градбите и инсталациите.

5. ПОСЕБНИ УСЛОВИ ЗА ГРАДЕЊЕ

Посебните услови за изградба, развој и користење на градежното земјиште и градбите се однесуваат на градежната парцела. Посебните услови за градење се основа за изработка на Основните проекти за градбите и инфраструктурата.

Градежна парцела бр. 1

- Класа на намена: Е2.1 – Згради и комплекси на патниот сообраќај (бензинска пумпа со услужен центар)
- Во рамките на проектниот опфат се предвидуваат комплементарни класи на намена и тоа: Ресторан и Трансформаторска станица.
- Површина на градежна парцела: 9295,09м²
- Максимална површина за изградба: 596,01м² (1505,53м² со надстрешници)
- Вкупна површина по катови: 881,01м² (1790,53м² со надстрешници)
- Сите надземни површини за градба се надвор од заштитениот крајбрежен појас во широчина од 50м, додека за изградба на објекти и постројки во заштитниот крајбрежен појас во широчина од 50 метри, треба да се прибави водостопанска согласност од Министерството за животна средина и просторно планирање или да се редефинира крајбрежниот појас со изработка на хидролошка студија.
- Коефициент на искористеност (К): 0.09
- Процент на изграденост (%): 6,41
- Процент на озеленетост (%): 32,85%
- Максимална висина до завршен венец: 6.00-8.00м
- Максимален број на катови: П+1
- Колскиот пристап до парцелата е обезбеден преку магистралниот пат М1 – Автопат (А1-Е75) во правец Куманово кон Миладиновци.
- Број на паркинг места: 45 паркинг места (31ПМ за автомобили + 3ПМ за комбиња + 4ПМ за автобуси + 7ПМ за товарни возила).
- Предложената позицијата на инфраструктурните градби, како и на линиската инфраструктура, при понатамошното спроведување на предметниот урбанистички проект може да претрпи измени, детерминирани од техничко – технолошките карактеристики на самите градби, како и заради непредвидени ситуации на терен, кои може да произлезат при изградба на градбите, без да имплицира изработка на нов урбанистички проект. Во сите случаеви, новата позиција и/или траса на градбите не смее да излезе надвор од утврдената подземна градежна линија.

ТАЈФААРХИТЕКТИ | WWW.TAJFA.MK

НУМЕРИЧКИ ДЕЛ

6. НУМЕРИЧКИ ПОКАЗАТЕЛИ

6.1. Билансни показатели

- ПОВРШИНА НА ПРОЕКТЕН ОПФАТ: **23473,36м² (2,35ха)**
- ПОВРШИНА ПОД ГРАДЕЖНА ПАРЦЕЛА: **9295,09м² (0,93ха)**
- МАКСИМАЛНА ПОВРШИНА ЗА ИЗГРАДБА: **596,01м² (1505,53м² со надстрешници)**
- РАЗВИЕНА ПОВРШИНА ЗА ГРАДЕЊЕ: **881,01м² (1790,53м² со надстрешници)**
- ПОВРШИНА ПОД ЗЕЛЕНИЛО:32.85**%**
- БРОЈ НА ГРАДЕЖНИ ПАРЦЕЛИ: **1**
- ОСНОВНА КЛАСА НА НАМЕНА: **Е2.1 – Згради и комплекси на патниот сообраќај (бензинска пумпа со услужен центар)**
- КОМПЛЕМЕНТАРНИ КЛАСИ НА НАМЕНИ: **Ресторан и Трансформаторска станица**

6.2. Табеларен приказ

ТАБЕЛА СО НУМЕРИЧКИ ПОКАЗАТЕЛИ НА УРБАНИСТИЧКИТЕ ПАРАМЕТРИ ЗА ПРОЕКТНИОТ ОПФАТ

Бр. на градежна парцела	Број на градби (планирани)	Група на класа на намена	Основна класа на намена	Компатибилни класи на намена во однос на основната класа на намена	Површина на градежна парцела м²	Максимална површ. За изградба во утврдениот простор за градење м²	Вкупна изградена површина на сите катови м²	Макдимална висина на кровхоризонтален венец на	Катност	Процент на изграденост %	Коефициент на искористеност (К)	Паркирање
ГП 1	2 (4)	Е	Е2.1	Ресторан Магацин	9295.09	596.01 1505.53 со надстрешници	881.01 1790.53 со надстрешници	6.00-8.00м	П+1	6.41	0.09	45 паркинг места (31ПМ за автомобили + 3ПМ за комбиња + 4ПМ за автобуси + 7ПМ за товарни возила)

СПОРЕДБЕНИ БИЛАНСНИ ПОКАЗАТЕЛИ P=23.473,36м² (2,35ха)											
ДОКУМЕНТАЦИОНА ОСНОВА						ПЛАНСКА ДОКУМЕНТАЦИЈА					
Регистрирани градби	Поединечна намена на градбата	Вкупна површина на Катастарски парцели м²	Изградена површина во приземје м²	Вкупна изградена Површина м²	Процент на изграденост % (плански опфат)	Предвидени градби	Поединечна намена на градбата	Вкупна површина на Градежни парцели м²	Максимална Површина за градење м²	Вкупна изградена Површина м²	Процент на изграденост % (плански опфат)
0	**Е2.1**	/	/	/	/	2 (4)	**Е2.1**	9295.09	596.01 (1505.53 со натстрешници)	881.01 (1790.53 со натстрешници)	2.48
ВКУПНО:		**/**				**ВКУПНО:**		**9295.09**			
/	**Е1**	14243.19	/	/	/	/	**Е1**	14084.17	/	/	/
/	**заштитен појас**	/	/	/	/	/	**заштитен појас**	94.10	/	/	/
/	**гнз**	9230.17	/	/	/	/	**гнз**	/	/	/	/
ВКУПНО:		**23473.36**	/	/	/	**ВКУПНО:**		**23473.36**	**596.01**	**881.01**	**2.48**

ТАБЕЛА СО НУМЕРИЧКИТЕ ПОКАЗАТЕЛИ НА УРБАНИСТИЧКИТЕ ПАРАМЕТРИ ЗА ГРАДБИТЕ ВО ПРОЕКТНИОТ ОПФАТ

Бр. на градежна парцела	Површина на марцела м²	Број на градба	Намена на градбите	Класа на намена	Висина на венец	Катност	Површина под градба м²	Бруто површина за градба м²	Процент на изграденост %	Коефициент на искористеност (К)	Паркирање
ГП 1	9295.09	1	Продажен објект	Е2.1	6.00	П	311.01	311.01	6.41	0.09	45 паркинг места (31ПМ за автомобили + 3ПМ за комбиња + 4ПМ за автобуси + 7ПМ за товарни возила
		2	Надстрешница		6.50	П	909.51	909.51			
		3	Ресторан		8.00	П+1	285.00	570.00			
		4	Резервоар 60m³ ЕУРОСУПЕР БС 98 30м³ ЕУРОСУПЕР БС 95 30м³		/	/	/	/			
		5	Резервоар 60m³ ЕУРОДИЗЕЛ 60м³		/	/	/	/			
		6	Парапетно ѕидче h=100cm		/	/	/	/			
		7	Резервоар за ТНГ 10m³ и пумпа		/	/	/	/			
		8	Бетонски подземен канал		/	/	/	/			
		9	Трафостаница		/	/	/	/			
		10	Автомат за точење гориво		/	/	/	/			
		11	Септичка јама		/	/	/	/			
		12	Попивателна јама		/	/	/	/			
		13	Контејнери		/	/	/	/			
		14	Автомат за вода и воздух		/	/	/	/			
						ВКУПНО:	**596.01** 1505.53 со надстрешници	**881.01** 1790.53 со надстрешници	6.41	0.09	
			Плато				4670.47		50.25		45ПМ
			Тротоари				881.11		9.48		
			Зеленило				3053.40		32.85		
			Заштитен појас				94.10		1.01		
						ВКУПНО:	9295.09		100.00		

* * *

ТАЈФААРХИТЕКТИ | WWW.TAJFA.MK

ГРАФИЧКИ ДЕЛ


O+000.00
X=7557118.49
Y=4657845.05
O+115.00
X=7557129.12
Y=4657731.82
ГП1
П+1
П+1/Е
Е
Е


0+000.00
X=7557118.49
Y=4657845.05
0+115.00
X=7557139.12
Y=4657731.82
ПГП
ПТП
ПЗП
ПЗЗ
ПЗ
ПЗ1
ПЗ2
ПЗ3
ПЗ4
ПЗ5
ПЗ6
ПЗ7
ПЗ8
ПЗ9
ПЗ10
ПЗ11
ПЗ12
ПЗ13
ПЗ14
ПЗ15
ПЗ16
ПЗ17
ПЗ18
ПЗ19
ПЗ20
ПЗ21
ПЗ22
ПЗ23
ПЗ24
ПЗ25
ПЗ26
ПЗ27
ПЗ28
ПЗ29
ПЗ30
ПЗ31
ПЗ32
ПЗ33
ПЗ34
ПЗ35
ПЗ36
ПЗ37
ПЗ38
ПЗ39
ПЗ40


0+000.00
X=7507118.49
Y=4657845.05
0+115.00
X=7507119.12
Y=4657731.82
ПУ1
ПУ2
ПУ3
ПУ4
ПУ5
ПУ6
ПУ7
ПУ8
ПУ9
ПУ10
ПУ11
ПУ12
ПУ13
ПУ14
ПУ15
ПУ16
ПУ17
ПУ18
ПУ19
ПУ20
ПУ21
ПУ22
ПУ23
ПУ24
ПУ25
ПУ26
ПУ27
ПУ28
ПУ29
ПУ30
ПУ31
ПУ32
ПУ33
ПУ34
ПУ35
ПУ36
ПУ37
ПУ38
ПУ39
ПУ40


O+000.00
X=7507118.49
Y=4657845.05
O+115.00
X=7507119.12
Y=4657731.82
ПУ1
ПУ2
ПУ3
ПУ4
ПУ5
ПУ6
ПУ7
ПУ8
ПУ9
ПУ10
ПУ11
ПУ12
ПУ13
ПУ14
ПУ15
ПУ16
ПУ17
ПУ18
ПУ19
ПУ20
ПУ21
ПУ22
ПУ23
ПУ24
ПУ25
ПУ26
ПУ27
ПУ28
ПУ29
ПУ30
ПУ31
ПУ32
ПУ33
ПУ34
ПУ35
ПУ36
ПУ37
ПУ38
ПУ39
ПУ40



ЛЕГЕНДА

1. ПРОДАЖЕН ОБЈЕКТ
2. НАДСТРЕШНИЦА
3. РЕСТОРАН
4. РЕЗЕРВОАР 60m³
- EUROSUTER БС 98 30m³
- EUROSUTER БС 95 30m³
5. РЕЗЕРВОАР 60m³
- EURODIJESEL 60m³
6. ПАРАЛЕЛНО ВИДНЕ Н=100cm
7. РЕЗЕРВОАРИ ЗА ТНГ 10м³ И ПУМПА
8. БЕТОНСКИ ПОДЗЕМЕН КАНАЛ
9. ТРАФОСТАНИЦА
10. АВТОМАТ ЗА ТОЧЕЊЕ ГОРИВО
11. СЕПТИЧКА ЈАМА
12. ПОПИВАТЕЛНА ЈАМА
13. КОНТЕЈНЕРИ
14. АВТОМАТ ЗА ВОДА И ВОЗДУХ

а. ПАРКИНГ МЕСТО ЗА АВТОМОБИЛИ
б. ПАРКИНГ МЕСТО ЗА КОМБЕ
в. ПАРКИНГ МЕСТО ЗА АВТОБУС
г. ПАРКИНГ МЕСТО ЗА ТОВАРНИ ВОЗИЛА
д. ЧЕШЛИЧКА ОГРАДА
ѓ. АВТОЦИСТЕРНА
е. ТОТЕМ
ж. ЈАРБОЛИ
з. ПОЛИГОН ЗА ЕЛЕКТРИЧНИ ВОЗИЛА

ПОСТОЈНИ ИНСТАЛАЦИИ:

ПОСТОЕН (ТК) ОПТИЧКИ КАБЕЛ
ПОСТОЕН (АЕК) ОПТИЧКИ КАБЕЛ
ПОСТОЈНА (АЕК) ТФ КАНАЛИЗАЦИЈА
ПОСТОЈНА ГАСОВОДНА МРЕЖА

ПЛАНИРАНИ ИНСТАЛАЦИИ:

ПЛАНИРАН ПОДЗЕМЕН СН ВОД СО НАПОНСКО НИВО 35kV, ДО НАЛИЈАСКА ПРИКЛУЧНА ТОЧКА (СО ЗАШТИТЕН ПОЈАС 2x1м)
ТРАНСФОРМАТОРСКА СТАНИЦА СО НАПОНСКО НИВО 10(20)kV,4kV
ПЛАНИРАНА ВОДОВОДНА МРЕЖА
БУНАР
ПЛАНИРАНА ФЕКАЛНА КАНАЛИЗАЦИОНА МРЕЖА
ПОПИВАТЕЛЕН БУНАР
ПЛАНИРАНА АТМОСФЕРСКА КАНАЛИЗАЦИОНА МРЕЖА
ПОПИВАТЕЛНА ЈАМА
ВОДОВОДНА ЛИНИЈА ЗА ПП ЗАШТИТА
ПП ХИДРАНТ

БИЛАНСНИ ПОКАЗАТЕЛИ	
ПОВРШИНА НА ПРОЕКТЕН ОПФАТ	23473.36м² (2.35ха)
ПОВРШИНА ПОД ГРАДЕЖНА ПАРЦЕЛА	9295.09м² (0.93ха)
МАКСИМАЛНА ПОВРШИНА ЗА ГРАДЕЊЕ	596.01 (0.06ха) (1505.53 со надстрешници (0.15ха))
РАЗВИЕНА ПОВРШИНА ЗА ГРАДЕЊЕ	881.01 (0.09ха) (1790.53 со надстрешници (0.18ха))
БРОЈ НА ГРАДЕЖНИ ПАРЦЕЛИ	1
ОСНОВНА КЛАСА НА НАМЕНА	Е2.1 - Згради и комплекси на патниот сообраќај: бензински пумпи

СПОРЕДБЕНИ БИЛАНСНИ ПОКАЗАТЕЛИ P=23.473,36м² (2,35ха)

ДОКУМЕНТАЦИОНА ОСНОВА						ПЛАНСКА ДОКУМЕНТАЦИЈА						
Реден број	Планирана намена на градбата	Бруто површина на градбата во м²	Катастарски парцели	Изградени површини во м²	Вкупно изградени површини м²	Процент на изграденост (планиран опфат)	Реден број	Планирана намена на градбата	Бруто површина на градбата во м²	Максимална површина за градење	Вкупно изградени површини м²	Процент на изграденост (планиран опфат)
0	**Е2.1**	/	/	/	/	2 (4)	**Е2.1**	9295.09	596.01 (1505.53 со надстрешници)	881.01 (1790.53 со надстрешници)	2.54	
ВКУПНО:		/					**ВКУПНО:**	**9295.09**				
/	**Е1**	14243.19	/	/	/	/	**Е1**	14084.17	/	/	/	
/	**заштитен појас**		/	/	/	/	**заштитен појас**	94.10	/	/	/	
/	**пат**	9230.17	/	/	/	/	**пат**		/	/	/	
ВКУПНО:		**23473.36**	/	/	/	**ВКУПНО:**		**23473.36**	**596.01**	**881.01**	**2.54**	

ТАБЕЛА СО НУМЕРИЧКИ ПОКАЗАТЕЛИ НА УРБАНИСТИЧКИТЕ ПАРАМЕТРИ ЗА ПРОЕКТНИОТ ОПФАТ

Бр. на градежна парцела	Број на градба	Класа и намена	Компатибилни намени во склоп на основната класа на намена	Површина на градежна парцела м²	Максимална површина за градење во м²	Вкупно изградена површина на сите катови м²	Максимална висина на објектот во метри од нулта кота	Катност	Процент на изграденост %	Коефициент на искористеност (К)	Паркирање
ГП 1	1 2 (4)	Е	Е2.1	Ресторан Мегацин	9295.09	596.01 (1505.53 со надстрешници)	881.01 (1790.53 со надстрешници)	6.00-8.00м	П+1	6.41	0.09	45 паркинг места (31ПМ за автомобили + 5ПМ за комбиња + 4ПМ за автобуси + 7ПМ за товарни возила)

ТАБЕЛА СО НУМЕРИЧКИ ПОКАЗАТЕЛИ НА УРБАНИСТИЧКИТЕ ПАРАМЕТРИ ЗА ГРАДБИТЕ ВО ПРОЕКТНИОТ ОПФАТ

Бр. на градежна парцела	Површина на катастарска м²	Број на градба	Намена на градбата	Класа на намена	Висина на венец	Катност	Површина под градба м²	Бруто површина за градење м²	Процент на изграденост %	Коефициент на искористеност (К)	Паркирање
ГП 1	9295.09	1	Продажен објект	Е2.1	6.00	П	311.01	311.01	6.41	0.09	45 паркинг места (31ПМ за автомобили + 5ПМ за комбиња + 4ПМ за автобуси + 7ПМ за товарни возила)
		2	Надстрешница		6.50	П	909.51	909.51			
		3	Ресторан		8.00	П+1	285.00	570.00			
		4	Резервоар 60m³ EUROSUTER БС 98 30м³ EUROSUTER БС 95 30м³		/	/	/	/			
		5	Резервоар 60m³ EURODIJESEL 60м³		/	/	/	/			
		6	Паралелно видне Н=100cm		/	/	/	/			
		7	Резервоари за ТНГ 10m³ и пумпа		/	/	/	/			
		8	Бетонски подземен канал		/	/	/	/			
		9	Трафостаница		/	/	/	/			
		10	Автомат за точење гориво		/	/	/	/			
		11	Септичка јама		/	/	/	/			
		12	Попивателна јама		/	/	/	/			
		13	Контејнери		/	/	/	/			
		14	Автомат за вода и воздух		/	/	/	/			
							ВКУПНО:	596.01 (1505.53 со надстрешници)	881.01 (1790.53 со надстрешници)	6.41	0.09	
			Плато					4570.47		50.25		
			Тротоари					881.11		9.48		
			Зеленило					3053.40		32.85		
			Заштитен појас					94.10		1.01		
							ВКУПНО:	9295.09		100.00		

7557261.4196	4657801.3247
7557271.4799	4657958.0805
7557300.4489	4658095.2035
7557314.8887	4658140.5377
7557296.1206	4658145.2626
7557277.1850	4658078.7013
7557249.9823	4657936.0005
7557242.3237	4657875.9233
7557230.2800	4657844.8700
7557228.1500	4657827.8600
7557123.4100	4657837.3900
7557120.8700	4657827.4900
7557123.8100	4657819.5200
7557128.2400	4657809.1500
7557124.8000	4657793.3500
7557114.0900	4657779.4800
7557114.8800	4657763.2400
7557116.6800	4657744.6800
7557125.0000	4657736.0900
7557219.0300	4657747.4200
7557227.5287	4657712.5266
7557227.3648	4657671.9086
7557227.2202	4657636.0442
7557228.1964	4657566.9335
7557232.1100	4657554.2080
7557232.5060	4657518.5400
7557232.6440	4657508.4960
7557234.0255	4657483.6816
7557237.5760	4657451.6850
7557243.0430	4657383.7930
7557244.0160	4657367.7780
7557245.5900	4657342.9620
7557246.9640	4657319.6100
7557248.5380	4657298.9290
7557248.3856	4657297.7122
7557258.2834	4657297.7415
7557254.6588	4657376.2991
7557247.1224	4657474.7604
7557240.8930	4657529.7213
7557246.1385	4657753.3755

КАРАКТЕРИСТИЧНИ ПРЕСЕЦИ НА СООБРАЌАЈНИЦИ М = 1:250

ПРЕСЕК 1-1
Магистрален пат М1 - Автопат Куманово - Миладиновци

ПРЕСЕК 2-2
Магистрален пат М1 - Автопат Куманово - Миладиновци

ПРЕСЕК 3-3
Магистрален пат М1 - Автопат Куманово - Миладиновци

УРБАНИСТИЧКИ ПРОЕКТ ВОН ОПФАТ НА УРБАНИСТИЧКИ ПЛАН ЗА БЕНЗИНСКА ПУМПНА СТАНИЦА СО ПРИДРУЖНИ И УСЛУЖНИ ОБЈЕКТИ НА МАГИСТРАЛЕН ПАТ М1 (А1-Е75), НА КП БР 252/1, 253, 254/1 И 255/1, М.В."ЧЕШМА", КО АГИНО СЕЛО, ОПШТИНА КУМАНОВО

СИНТЕЗЕН ПЛАН

КЛАСА НА НАМЕНИ :

Е - ИНФРАСТРУКТУРИ
Е1.1 - Сообраќајни патни инфраструктури: магистрален пат
Е2.1 - Згради и комплекси на патниот сообраќај: бензински пумпи

ЛЕГЕНДА:

ГРАНИЦА НА ПРОЕКТЕН ОПФАТ П=2.35ха
БРОЈ НА ГРАДЕЖНА ПАРЦЕЛА
РЕГУЛАЦИОНА ЛИНИЈА
ГРАНИЦА НА ГРАДЕЖНА ПАРЦЕЛА
ГРАДЕЖНА ЛИНИЈА
ПОМОШНА ГРАДЕЖНА ЛИНИЈА
ПОДЗЕМНА ГРАДЕЖНА ЛИНИЈА
ЕЛЕМЕНТИ НА СООБРАЌАЈНИЦА
ОСОВИНА НА КОЛОВОЗ
Е2.1 ОСНОВНА КЛАСА НА НАМЕНИ
П+1 КАТНОСТ
Н=8.00м МАКСИМАЛНА ВИСИНА НА ХОРИЗОНТАЛЕН ВЕНЕЦ
ПОВРШИНА ПОД КОЛСКИ СООБРАЌАЈ
ПОВРШИНА ПОД ПЕШАЧКИ СООБРАЌАЈ
ЗАШТИТНО ЗЕЛЕНИЛО
ЗАШТИТЕН ПОЈАС НА АВТОПАТ (40М)
ПОТОК СО ЗАШТИТЕН ПОЈАС (50М)
ПРОЕКТИРАНИ ВИСИНСКИ КОТИ
ПОДОЛЖЕН НИВЕЛМАН
ЗОНА НА ПОСТАВУВАЊЕ НА ПОДЗЕМНИ РЕЗЕРВОАРИ



ТАЈФА АРХИТЕКТИ ДООЕЛ УЛ.ЖИВКО ЧАЛО 23, 1300 КУМАНОВО www.tajfa.mk | contact@tajfa.mk	УПРАВИТЕЛ: **м-р СТЕФАН ЛАЗАРЕВСКИ, диа**
ИНВЕСТИТОР: ЛОКАЦИЈА: ПРОЕКТЕН ОПФАТ: ОПШТИНА:	**"АДС ЕВРОПА 2020 ООО"** **КО "ЧЕШМА", КО АГИНО СЕЛО, ОПШТИНА КУМАНОВО** КП БР. 252/1, 253, 254/1, 255/1, 2320, 2540, 2543 и целини од КП бр. 2669, 3181, 11393, 11940, 11950, 13970, 11960, 2452, 246, 2470, 2481, 2483, 2484, 2485, 2486, 2510, 2502, 257, 2562, 2561, 260, 2612, 262, 263, 264, 2564 и 2565 **Општина Куманово**
ПЛАНЕР-ПОЛТИСКИНИЦ ПЛАНЕРКУ: СОРАБОТНИЦИ:	**м-р СТЕФАН ЛАЗАРЕВСКИ**, диа 0.0368 **м-р БИЉАНА НАСКОВИЌ**, диа 0.0369 **БИЉАНА ХРИСТОМАНОВА**, диа 0.0428 **ТОМАНДА ДИМИТРОВСКА**, инж **ЉУБИЦА ЕФТИМОВА**, инж

ТЕК.БР.	14/21
РАЗМЕР:	1/1000
ДАТУМ:	09.2022
ЛИЦЕНЦА БР:	0055

НАЗИВ НА ПЛАНОТ:
УРБАНИСТИЧКИ ПРОЕКТ ВОН ОПФАТ НА УРБАНИСТИЧКИ ПЛАН ЗА БЕНЗИНСКА ПУМПНА СТАНИЦА СО ПРИДРУЖНИ И УСЛУЖНИ ОБЈЕКТИ НА МАГИСТРАЛЕН ПАТ М1 (А1-Е75), НА КП БР 252/1, 253, 254/1 И 255/1, М.В."ЧЕШМА", КО АГИНО СЕЛО, ОПШТИНА КУМАНОВО
ОДОБРУВАЊЕ:
ОПШТИНА КУМАНОВО
ПРИЛОГ:
СИНТЕЗЕН ПЛАН

У

05

ТАЈФААРХИТЕКТИ | WWW.TAJFA.MK

ДОБИЕНИ ПОЗИТИВНИ МИСЛЕЊА

Детали за постапка за податоци, информации и мислења

Број на постапката:
40879

Статус:
Кај општини/институции

Наслов

Барање на мислење за УРБАНИСТИЧКИ ПРОЕКТ ВОН ОПФАТ НА УРБАНИСТИЧКИ ПЛАН ЗА БЕНЗИНСКА ПУМПНА СТАНИЦА СО ПРИДРУЖНИ И УСЛУЖНИ ОБЈЕКТИ НА МАГИСТРАЛЕН ПАТ М1 (А1-Е75), НА КП БР 252/1, 253, 254/1 И 255/1, м.в.ЧЕШМА, КО АГИНО СЕЛО, ОПШТИНА КУМАНОВО

Надлежен орган

/

Датум на креирање

07.02.2022

Иницијатор

Друштво за архитектонски дејности и инженерство, техничко испитување и анализа ТАЈФА АРХИТЕКТИ ДООЕЛ Куманово

Институции

Додади институција | Пребарај

Надворешна институција	Датум на испраќање	Датум на одговор	Мислење	Испратено
ЈП Македонски Железници Инфраструктура	07.02.2022	/		☑
Агенција за електронски комуникации	07.02.2022	08.03.2022		☑
АГЕНЦИЈА ЗА КАТАСТАР НА НЕДВИЖНОСТИ	07.02.2022	10.02.2022		☑
ДЗС Куманово	07.02.2022	15.02.2022		☑
Министерство за Внатрешни работи	07.02.2022	/		☑
МИНИСТЕРСТВО ЗА ОДБРАНА	07.02.2022	/		☑
Македонски енергетски ресурси	07.02.2022	/		☑
АГЕНЦИЈА ЗА ЦИВИЛНО ВОЗДУХОПЛОВСТВО	07.02.2022	08.02.2022		☑
Министерство за земјоделие, шумарство и водостопансво	07.02.2022	/		☑
МЖСПП - Сектор за природа	07.02.2022	/		☑

← Претходни 1 2 3 Следни →

Прикажани 1 - 10 од 22 ставки

Институции

Додади институција | Пребарај

Надворешна институција	Датум на испраќање	Датум на одговор	Мислење	Испратено
МЖСПП - Сектор за води	07.02.2022	/		☑
МИНИСТЕРСТВО ЗА ЖИВОТНА СРЕДИНА	07.02.2022	/		☑
ЕЛЕМ	07.02.2022	/		☑
МЕПСО АД Скопје	07.02.2022	/		☑
ЈП Водовод, Куманово	07.02.2022	17.02.2022		☑
ЈП Куманово Гас	07.02.2022	10.02.2022		☑
АД ГАМА	07.02.2022	23.02.2022		☑
Управа за заштита на културно наследство	07.02.2022	/		☑
МИНИСТЕРСТВО ЗА КУЛТУРА	07.02.2022	/		☑
Македонски Телеком АД-Скопје	07.02.2022	15.02.2022		☑

← Претходни 1 2 3 Следни →

Прикажани 11 - 20 од 22 ставки

Институции

Додади институција

Пребарај

Надворешна институција	Датум на испраќање	Датум на одговор	Мислење	Испратено
ЕВН_издавање_податоци_и_мислења_планови	07.02.2022	11.02.2022		☑
Јавно претпријатие за државни патишта	07.02.2022	21.02.2022		☑

← Претходни 1 2 3 Следни →

Прикажани 21 - 22 од 22 ставки

Општини

Додади општина

Пребарај

Општина	Датум на испраќање	Датум на одговор	Мислење	Испратено
КУМАНОВО	07.02.2022	24.02.2022		☑

← Претходни 1 Следни →

Прикажани 1 - 1 од 1 ставки

ТАЈФА АРХИТЕКТИ ДООЕЛ, УВОЗ-ИЗВОЗ – КУМАНОВО
ДРУШТВО ЗА АРХИТЕКТОНСКИ ДЕЈНОСТИ И ИНЖЕНЕРСТВО, ТЕХНИЧКО ИСПИТУВАЊЕ И АНАЛИЗА
УЛ. ЖИВКО ЧАЛО 23, 1300 КУМАНОВО | ТЕЛ/ФАКС 023241130 | 070511131 | 078472484 | contact@tajfa.mk

Друштво за архитектонски дејности и инженерство
техничко испитување и анализа
ТАЈФА АРХИТЕКТИ ДООЕЛ увоз-извоз
Дел. бр. 03-16/1 од 24.01.2022 година
Куманово

Акционерско друштво Водостопанство на Република Македонија во државна сопственост. Скопје

Примено:	11.02.2022		
Орг.единица	Број	Прилог	Вредност

До
АД Водостопанство на Република Македонија, Скопје

ПРЕДМЕТ: Барање на мислење

Почитувани,
Согласно Законот за просторно и урбанистичко планирање (Сл. Весник на РМ бр.32/20) отпочната е постапка за изработка на:

УРБАНИСТИЧКИ ПРОЕКТ ВОН ОПФАТ НА УРБАНИСТИЧКИ ПЛАН
ЗА БЕНЗИНСКА ПУМПНА СТАНИЦА СО ПРИДРУЖНИ И УСЛУЖНИ ОБЈЕКТИ
НА МАГИСТРАЛЕН ПАТ М1 (А1-Е75), НА КП БР 252/1, 253, 254/1 И 255/1, м.в."ЧЕШМА",
КО АГИНО СЕЛО, ОПШТИНА КУМАНОВО

Согласно член 47 од Законот за урбанистичко планирање (Сл. Весник на РМ бр. 32/20), ве молиме да ни дадете мислење за степенот на вграденост на вашите инфраструктурни инсталации и/или објекти, како и за планираните инфраструктурни коридори и/или објекти во проектното решение на предметниот урбанистички проект, во рок од 15 работни дена, согласно став 7 на истиот член.

ПРИЛОГ:

- Урбанистички проект (**dwg и pdf формат**);
- Хидролошка анализа (**pdf и dwg формат**);
- Потврда за тополошки преклоп (**doc формат**);
- Геодетски елаборат за ажурирана подлога (**pdf формат**);
- Потврда заверка на геодетски елаборат (**pdf формат**);
- Геодетска снимка (**dwg формат**);
- Добиени податоци и информации (**pdf формат**).

ЛИЦЕ ЗА КОНТАКТ: м-р Стефан Лазаревски, диа
Е-ПОШТА: contact@tajfa.mk
ТЕЛ/ФАКС: +389(0)23241130
МОБ.ТЕЛ. +389(0)70511131

ЗА ТАЈФА АРХИТЕКТИ ДООЕЛ,
м-р **СТЕФАН ЛАЗАРЕВСКИ**, диа

ТАЈФА АРХИТЕКТИ ДООЕЛ, УВОЗ-ИЗВОЗ – КУМАНОВО
ДРУШТВО ЗА АРХИТЕКТОНСКИ ДЕЈНОСТИ И ИНЖЕНЕРСТВО, ТЕХНИЧКО ИСПИТУВАЊЕ И АНАЛИЗА
УЛ. ЖИВКО ЧАЛО 23, 1300 КУМАНОВО | ТЕЛ/ФАКС 023241130 | 070511131 | 078472484 | contact@tajfa.mk

Друштво за архитектонски дејности и
инженерство
техничко испитување и анализа
ТАЈФА АРХИТЕКТИ ДООЕЛ увоз-извоз
Дел. бр. 03-16/1 од 24.01.2022 година
Куманово

Република Северна Македонија
Republika e Maqedonisë së Veriut
МИНИСТЕРСТВО ЗА ВНАТРЕШНИ РАБОТИ
MINISTRIA E PUNËVE TË BRENDSHME
Скопје - Shkup

Примено / Pranuar: 11-02-2022			
Орг. единица Nj. organizative	Број Numër	Прилог Shtojca	Вредност Vlera
11.2	12175	1 цеде	

1

До
Министерство за внатрешни работи,
Оддел за информатика и телекомуникација,
Сектор за телекомуникации - Скопје

ПРЕДМЕТ: Барање на мислење

Почитувани,
Согласно Законот за просторно и урбанистичко планирање (Сл. Весник на РМ бр.32/20) отпочната е постапка за изработка на:

УРБАНИСТИЧКИ ПРОЕКТ ВОН ОПФАТ НА УРБАНИСТИЧКИ ПЛАН
ЗА БЕНЗИНСКА ПУМПНА СТАНИЦА СО ПРИДРУЖНИ И УСЛУЖНИ ОБЈЕКТИ
НА МАГИСТРАЛЕН ПАТ М1 (А1-Е75), НА КП БР 252/1, 253, 254/1 И 255/1, м.в."ЧЕШМА",
КО АГИНО СЕЛО, ОПШТИНА КУМАНОВО

Согласно член 47 од Законот за урбанистичко планирање (Сл. Весник на РМ бр. 32/20), ве молиме да ни дадете мислење за степенот на вграденост на вашите инфраструктурни инсталации и/или објекти, како и за планираните инфраструктурни коридори и/или објекти во проектното решение на предметниот урбанистички проект, во рок од 15 работни дена, согласно став 7 на истиот член.

ПРИЛОГ:

- Урбанистички проект (**dwg и pdf формат**);
- Хидролошка анализа (**pdf и dwg формат**);
- Потврда за тополошки преклоп (**doc формат**);
- Геодетски елаборат за ажурирана подлога (**pdf формат**);
- Потврда заверка на геодетски елаборат (**pdf формат**);
- Геодетска снимка (**dwg формат**);
- Добиени податоци и информации (**pdf формат**).

ЛИЦЕ ЗА КОНТАКТ: м-р Стефан Лазаревски, диа
Е-ПОШТА: contact@tajfa.mk
ТЕЛ/ФАКС: +389(0)23241130
МОБ.ТЕЛ. +389(0)70511131

ЗА ТАЈФА АРХИТЕКТИ ДООЕЛ,
м-р **СТЕФАН ЛАЗАРЕВСКИ**, диа

ТАЈФА АРХИТЕКТИ ДООЕЛ, УВОЗ-ИЗВОЗ – КУМАНОВО
ДРУШТВО ЗА АРХИТЕКТОНСКИ ДЕЈНОСТИ И ИНЖЕНЕРСТВО, ТЕХНИЧКО ИСПИТУВАЊЕ И АНАЛИЗА
УЛ. ЖИВКО ЧАЛО 23, 1300 КУМАНОВО | ТЕЛ/ФАКС 023241130 | 070511131 | 078472484 | contact@tajfa.mk

Друштво за архитектонски дејности и инженерство
техничко испитување и анализа
ТАЈФА АРХИТЕКТИ ДООЕЛ увоз-извоз
Дел. бр. 03-16/1 од 24.01.2022 година
Куманово

Република Северна Македонија
Republika e Maqedonisë së Veriut
МИНИСТЕРСТВО ЗА ОДБРАНА
MINISTRIA E MBROJTJES
Скопје-Shkup

Примено: 10 -02- 2022 Pranuar:			
Орг.Един. Njësia Org.	Број: Numri:	Прилог: Shtojca:	Вредност: Vlera:

До
Министертсво за Одбрана, Скопје
Сектор за недвижности и услуги,
Одделение за градежно обезбедување, Скопје

ПРЕДМЕТ: Барање на мислење

Почитувани,
Согласно Законот за просторно и урбанистичко планирање (Сл. Весник на РМ бр.32/20) отпочната е постапка за изработка на:

УРБАНИСТИЧКИ ПРОЕКТ ВОН ОПФАТ НА УРБАНИСТИЧКИ ПЛАН
ЗА БЕНЗИНСКА ПУМПНА СТАНИЦА СО ПРИДРУЖНИ И УСЛУЖНИ ОБЈЕКТИ
НА МАГИСТРАЛЕН ПАТ М1 (А1-Е75), НА КП БР 252/1, 253, 254/1 И 255/1, м.в."ЧЕШМА",
КО АГИНО СЕЛО, ОПШТИНА КУМАНОВО

Согласно член 47 од Законот за урбанистичко планирање (Сл. Весник на РМ бр. 32/20), ве молиме да ни дадете мислење за степенот на вграденост на вашите инфраструктурни инсталации и/или објекти, како и за планираните инфраструктурни коридори и/или објекти во проектното решение на предметниот урбанистички проект, во рок од 15 работни дена, согласно став 7 на истиот член.

ПРИЛОГ:
- Урбанистички проект (**dwg и pdf формат**);
- Хидролошка анализа (**pdf и dwg формат**);
- Потврда за тополошки преклоп (**doc формат**);
- Геодетски елаборат за ажурирана подлога (**pdf формат**);
- Потврда заверка на геодетски елаборат (**pdf формат**);
- Геодетска снимка (**dwg формат**);
- Добиени податоци и информации (**pdf формат**).

ЛИЦЕ ЗА КОНТАКТ: м-р Стефан Лазаревски, диа
Е-ПОШТА: contact@tajfa.mk
ТЕЛ/ФАКС: +389(0)23241130
МОБ.ТЕЛ. +389(0)70511131

ЗА ТАЈФА АРХИТЕКТИ ДООЕЛ,
м-р **СТЕФАН ЛАЗАРЕВСКИ**, диа

ТАЈФА АРХИТЕКТИ ДООЕЛ Куманово

ТАЈФА АРХИТЕКТИ ДООЕЛ, УВОЗ-ИЗВОЗ – КУМАНОВО
ДРУШТВО ЗА АРХИТЕКТОНСКИ ДЕЈНОСТИ И ИНЖЕНЕРСТВО, ТЕХНИЧКО ИСПИТУВАЊЕ И АНАЛИЗА
УЛ. ЖИВКО ЧАЛО 23, 1300 КУМАНОВО | ТЕЛ/ФАКС 023241130 | 070511131 | 078472484 | contact@tajfa.mk

Друштво за архитектонски дејности и
инженерство
техничко испитување и анализа
ТАЈФА АРХИТЕКТИ ДООЕЛ увоз-извоз
Дел. бр. 03-16/1 од 24.01.2022 година
Куманово

До
Министерство за земјоделие, шумарство и водостопанство
Сектор земјоделско земјиште

РЕПУБЛИКА СЕВЕРНА МАКЕДОНИЈА
REPUBLIKA E MAQEDONISË SË VERIUT
МИНИСТЕРСТВО ЗА ЗЕМЈОДЕЛСТВО ШУМАРСТВО И ВОДОСТОПАНСТВО
MINISTRIA E BUJQËSISË, PYLLTARISË DHE EKONOMISË SË UJËRAVE
СКОПЈЕ - SHKUP

Примено: Pranuar: 10. 02. 2022			
Орг. единица Nj. Organizative	Број Numri	Прилог Shtojca	Вредност Vlera

ПРЕДМЕТ: Барање на мислење

Почитувани,
Согласно Законот за просторно и урбанистичко планирање (Сл. Весник на РМ бр.32/20) отпочната е постапка за изработка на:

УРБАНИСТИЧКИ ПРОЕКТ ВОН ОПФАТ НА УРБАНИСТИЧКИ ПЛАН
ЗА БЕНЗИНСКА ПУМПНА СТАНИЦА СО ПРИДРУЖНИ И УСЛУЖНИ ОБЈЕКТИ
НА МАГИСТРАЛЕН ПАТ М1 (А1-Е75), НА КП БР 252/1, 253, 254/1 И 255/1, м.в."ЧЕШМА",
КО АГИНО СЕЛО, ОПШТИНА КУМАНОВО

Согласно член 47 од Законот за урбанистичко планирање (Сл. Весник на РМ бр. 32/20), ве молиме да ни дадете мислење за степенот на вграденост на вашите инфраструктурни инсталации и/или објекти, како и за планираните инфраструктурни коридори и/или објекти во проектното решение на предметниот урбанистички проект, во рок од 15 работни дена, согласно став 7 на истиот член.

ПРИЛОГ:

- Урбанистички проект (**dwg и pdf формат**);
- Хидролошка анализа (**pdf и dwg формат**);
- Потврда за тополошки преклоп (**doc формат**);
- Геодетски елаборат за ажурирана подлога (**pdf формат**);
- Потврда заверка на геодетски елаборат (**pdf формат**);
- Геодетска снимка (**dwg формат**);
- Добиени податоци и информации (**pdf формат**).

ЛИЦЕ ЗА КОНТАКТ: м-р Стефан Лазаревски, диа
Е-ПОШТА: contact@tajfa.mk
ТЕЛ/ФАКС: +389(0)23241130
МОБ.ТЕЛ. +389(0)70511131

ЗА ТАЈФА АРХИТЕКТИ ДООЕЛ,
м-р **СТЕФАН ЛАЗАРЕВСКИ**, диа

ТАЈФА АРХИТЕКТИ ДООЕЛ увоз-извоз Куманово

ТАЈФА АРХИТЕКТИ ДООЕЛ, УВОЗ-ИЗВОЗ – КУМАНОВО
ДРУШТВО ЗА АРХИТЕКТОНСКИ ДЕЈНОСТИ И ИНЖЕНЕРСТВО, ТЕХНИЧКО ИСПИТУВАЊЕ И АНАЛИЗА
УЛ. ЖИВКО ЧАЛО 23, 1300 КУМАНОВО | ТЕЛ/ФАКС 023241130 | 070511131 | 078472484 | contact@tajfa.mk

Друштво за архитектонски дејности и инженерство
техничко испитување и анализа
ТАЈФА АРХИТЕКТИ ДООЕЛ увоз-извоз
Дел. бр. 03-16/1 од 24.01.2022 година
Куманово

До
Министерство за животна средина и просторно планирање,
Сектор за природа

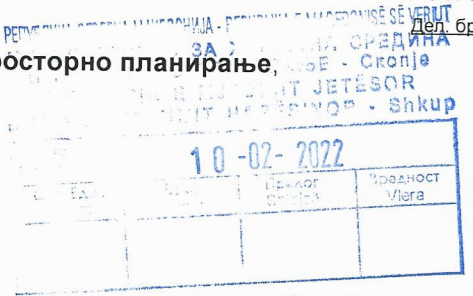

ПРЕДМЕТ: Барање на мислење

Почитувани,
Согласно Законот за просторно и урбанистичко планирање (Сл. Весник на РМ бр.32/20) отпочната е постапка за изработка на:

УРБАНИСТИЧКИ ПРОЕКТ ВОН ОПФАТ НА УРБАНИСТИЧКИ ПЛАН
ЗА БЕНЗИНСКА ПУМПНА СТАНИЦА СО ПРИДРУЖНИ И УСЛУЖНИ ОБЈЕКТИ
НА МАГИСТРАЛЕН ПАТ М1 (А1-Е75), НА КП БР 252/1, 253, 254/1 И 255/1, м.в."ЧЕШМА",
КО АГИНО СЕЛО, ОПШТИНА КУМАНОВО

Согласно член 47 од Законот за урбанистичко планирање (Сл. Весник на РМ бр. 32/20), ве молиме да ни дадете мислење за степенот на вграденост на вашите инфраструктурни инсталации и/или објекти, како и за планираните инфраструктурни коридори и/или објекти во проектното решение на предметниот урбанистички проект, во рок од 15 работни дена, согласно став 7 на истиот член.

ПРИЛОГ:

- Урбанистички проект (**dwg и pdf формат**);
- Хидролошка анализа (**pdf и dwg формат**);
- Потврда за тополошки преклоп (**doc формат**);
- Геодетски елаборат за ажурирана подлога (**pdf формат**);
- Потврда заверка на геодетски елаборат (**pdf формат**);
- Геодетска снимка (**dwg формат**);
- Добиени податоци и информации (**pdf формат**).

ЛИЦЕ ЗА КОНТАКТ: м-р Стефан Лазаревски, диа
Е-ПОШТА: contact@tajfa.mk
ТЕЛ/ФАКС: +389(0)23241130
МОБ.ТЕЛ. +389(0)70511131

ЗА ТАЈФА АРХИТЕКТИ ДООЕЛ,
м-р **СТЕФАН ЛАЗАРЕВСКИ**, диа

ТАЈФА АРХИТЕКТИ ДООЕЛ, УВОЗ-ИЗВОЗ – КУМАНОВО
ДРУШТВО ЗА АРХИТЕКТОНСКИ ДЕЈНОСТИ И ИНЖЕНЕРСТВО, ТЕХНИЧКО ИСПИТУВАЊЕ И АНАЛИЗА
УЛ. ЖИВКО ЧАЛО 23, 1300 КУМАНОВО | ТЕЛ/ФАКС 023241130 | 070511131 | 078472484 | contact@tajfa.mk

Друштво за архитектонски дејности и инженерство
техничко испитување и анализа
ТАЈФА АРХИТЕКТИ ДООЕЛ увоз-извоз
Дел. бр. 03-16/1 од 24.01.2022 година
Куманово

РЕПУБЛИКА СЕВЕРНА МАКЕДОНИЈА - REPUBLIKA E MAQEDONISË SË VERIUT
МИНИСТЕРСТВО ЗА ЖИВОТНА СРЕДИНА И ПРОСТОРНО ПЛАНИРАЊЕ - Скопје
DHE PLANIFIKIMIT HAPËSINOR - Shkup

Примено E pranuar 10-02-2022			
Орг. Един. Nj. org.	Број Numër	Прилог Shtojcë	Вредност Vlera

До
Министерство за животна средина и просторно планирање
Сектор за води

ПРЕДМЕТ: Барање на мислење

Почитувани,
Согласно Законот за просторно и урбанистичко планирање (Сл. Весник на РМ бр.32/20) отпочната е постапка за изработка на:

УРБАНИСТИЧКИ ПРОЕКТ ВОН ОПФАТ НА УРБАНИСТИЧКИ ПЛАН
ЗА БЕНЗИНСКА ПУМПНА СТАНИЦА СО ПРИДРУЖНИ И УСЛУЖНИ ОБЈЕКТИ
НА МАГИСТРАЛЕН ПАТ М1 (А1-Е75), НА КП БР 252/1, 253, 254/1 И 255/1, м.в."ЧЕШМА",
КО АГИНО СЕЛО, ОПШТИНА КУМАНОВО

Согласно член 47 од Законот за урбанистичко планирање (Сл. Весник на РМ бр. 32/20), ве молиме да ни дадете мислење за степенот на вграденост на вашите инфраструктурни инсталации и/или објекти, како и за планираните инфраструктурни коридори и/или објекти во проектното решение на предметниот урбанистички проект, во рок од 15 работни дена, согласно став 7 на истиот член.

ПРИЛОГ:

- Урбанистички проект (**dwg и pdf формат**);
- Хидролошка анализа (**pdf и dwg формат**);
- Потврда за тополошки преклоп (**doc формат**);
- Геодетски елаборат за ажурирана подлога (**pdf формат**);
- Потврда заверка на геодетски елаборат (**pdf формат**);
- Геодетска снимка (**dwg формат**);
- Добиени податоци и информации (**pdf формат**).

ЛИЦЕ ЗА КОНТАКТ: м-р Стефан Лазаревски, диа
Е-ПОШТА: contact@tajfa.mk
ТЕЛ/ФАКС: +389(0)23241130
МОБ.ТЕЛ. +389(0)70511131

ЗА ТАЈФА АРХИТЕКТИ ДООЕЛ,
м-р **СТЕФАН ЛАЗАРЕВСКИ**, диа

ТАЈФА АРХИТЕКТИ ДООЕЛ увоз-извоз Куманово

ТАЈФА АРХИТЕКТИ ДООЕЛ, УВОЗ-ИЗВОЗ – КУМАНОВО
ДРУШТВО ЗА АРХИТЕКТОНСКИ ДЕЈНОСТИ И ИНЖЕНЕРСТВО, ТЕХНИЧКО ИСПИТУВАЊЕ И АНАЛИЗА
УЛ. ЖИВКО ЧАЛО 23, 1300 КУМАНОВО | ТЕЛ/ФАКС 023241130 | 070511131 | 078472484 | contact@tajfa.mk

Друштво за архитектонски дејности и
инженерство
техничко испитување и анализа
ТАЈФА АРХИТЕКТИ ДООЕЛ увоз-извоз
Дел. бр. 03-16/1 од 24.01.2022 година
Куманово

До
Министерство за животна средина и просторно планирање,
Сектор за животна средина

РЕПУБЛИКА СЕВЕРНА МАКЕДОНИЈА - REPUBLIKA E MAQEDONISË SË VERIUT
МИНИСТЕРСТВО ЗА ЖИВОТНА СРЕДИНА И ПРОСТОРНО ПЛАНИРАЊЕ - Скопје
MINISTRIA E MJEDISIT JETËSOR DHE PLANIFIKIMIT HAPËSINOR - Shkup
Примено / Pranuar 10-02-2022

Орг. Един. Nj. org.	Број Numër	Прилог Shtojcë	Вредност Vlera

ПРЕДМЕТ: Барање на мислење

Почитувани,
Согласно Законот за просторно и урбанистичко планирање (Сл. Весник на РМ бр.32/20) отпочната е постапка за изработка на:

УРБАНИСТИЧКИ ПРОЕКТ ВОН ОПФАТ НА УРБАНИСТИЧКИ ПЛАН
ЗА БЕНЗИНСКА ПУМПНА СТАНИЦА СО ПРИДРУЖНИ И УСЛУЖНИ ОБЈЕКТИ
НА МАГИСТРАЛЕН ПАТ М1 (А1-Е75), НА КП БР 252/1, 253, 254/1 И 255/1, м.в."ЧЕШМА",
КО АГИНО СЕЛО, ОПШТИНА КУМАНОВО

Согласно член 47 од Законот за урбанистичко планирање (Сл. Весник на РМ бр. 32/20), ве молиме да ни дадете мислење за степенот на вграденост на вашите инфраструктурни инсталации и/или објекти, како и за планираните инфраструктурни коридори и/или објекти во проектното решение на предметниот урбанистички проект, во рок од 15 работни дена, согласно став 7 на истиот член.

ПРИЛОГ:

- Урбанистички проект (**dwg и pdf формат**);
- Хидролошка анализа (**pdf и dwg формат**);
- Потврда за тополошки преклоп (**doc формат**);
- Геодетски елаборат за ажурирана подлога (**pdf формат**);
- Потврда заверка на геодетски елаборат (**pdf формат**);
- Геодетска снимка (**dwg формат**);
- Добиени податоци и информации (**pdf формат**).

ЛИЦЕ ЗА КОНТАКТ: м-р Стефан Лазаревски, диа
Е-ПОШТА: contact@tajfa.mk
ТЕЛ/ФАКС: +389(0)23241130
МОБ.ТЕЛ. +389(0)70511131

ЗА ТАЈФА АРХИТЕКТИ ДООЕЛ,
м-р **СТЕФАН ЛАЗАРЕВСКИ**, диа

ТАЈФА АРХИТЕКТИ ДООЕЛ, УВОЗ-ИЗВОЗ – КУМАНОВО
ДРУШТВО ЗА АРХИТЕКТОНСКИ ДЕЈНОСТИ И ИНЖЕНЕРСТВО, ТЕХНИЧКО ИСПИТУВАЊЕ И АНАЛИЗА
УЛ. ЖИВКО ЧАЛО 23, 1300 КУМАНОВО | ТЕЛ/ФАКС 023241130 | 070511131 | 078472484 | contact@tajfa.mk

Друштво за архитектонски дејности и инженерство
техничко испитување и анализа
ТАЈФА АРХИТЕКТИ ДООЕЛ увоз-извоз
Дел. бр. 03-16/5 од 13.04.2022 година
Куманово

РЕПУБЛИКА СЕВЕРНА МАКЕДОНИЈА
МИНИСТЕРСТВО ЗА ЖИВОТНА СРЕДИНА И ПРОСТОРНО ПЛАНИРАЊЕ - Скопје
MINISTRIA E MJEDISIT JETËSOR DHE PLANIFIKIMIT HAPËSINOR - Shkup

Примено E pranuar 13-04-2022			
Орг. Един. Nj. org.	Број Numër	Прилог Shtojcë	Вредност Vlera

До
Министерство за животна средина и прсторно планирање
Управа за животна средина, Сектор за води

ПРЕДМЕТ: Повторно барање на мислење
ВРСКА: Наше барање бр. 03-16/1 од 24.01.2022 година
(постапка на е-урбанизам бр. 40879 од 07.02.2022, линк од е-урбанизам: https://www.e-urbanizam.mk/admin/#/home/administration/request/planner/detail/1041/40879)

Почитувани,

Согласно Законот за просторно и урбанистичко планирање (Сл. Весник на РМ бр.32/20) отпочната е постапка за изработка на:

УРБАНИСТИЧКИ ПРОЕКТ ВОН ОПФАТ НА УРБАНИСТИЧКИ ПЛАН
ЗА БЕНЗИНСКА ПУМПНА СТАНИЦА СО ПРИДРУЖНИ И УСЛУЖНИ ОБЈЕКТИ
НА МАГИСТРАЛЕН ПАТ М1 (А1-Е75), НА КП БР 252/1, 253, 254/1 И 255/1, м.в."ЧЕШМА",
КО АГИНО СЕЛО, ОПШТИНА КУМАНОВО

Согласно член 47 од Законот за урбанистичко планирање (Сл. Весник на РМ бр. 32/20), ве молиме повторно да ни дадете мислење за степенот на вграденост на вашите инфраструктурни инсталации и/или објекти, како и за планираните инфраструктурни коридори и/или објекти во проектното решение на предметниот урбанистички проект, во рок од 15 работни дена, согласно став 7 на истиот член.

ПРИЛОГ:

- Урбанистички проект (**dwg и pdf формат**);
- Хидролошка студија (**pdf формат**);

ЛИЦЕ ЗА КОНТАКТ: м-р Стефан Лазаревски, диа
Е-ПОШТА: contact@tajfa.mk
ТЕЛ/ФАКС: +389(0)23241130
МОБ.ТЕЛ. +389(0)70511131

ЗА ТАЈФА АРХИТЕКТИ ДООЕЛ,
м-р **СТЕФАН ЛАЗАРЕВСКИ**, диа

ТАЈФА АРХИТЕКТИ ДООЕЛ увоз-извоз Куманово

Бр/Nr. 10-1290/2

Скопје/Shkup 21-02-2022 година/viti

ДО ТАЈФА АРХИТЕКТИ ДООЕЛ
ул. Живко Чало бр.23
1300 Куманово

Предмет:Мислење

Почитувани,

Врз основа на Вашето Барање број 03-16/1 од 24.01.2022год. за добивање мислење за Урбанистички проект вон опфат на урбанистички план за бензинска пумпна станица со придружни и услужни објекти на магистрален пат (автопат) А1 (М-1), на КП 252/1, 253, 254/1 и 255/1, м.в.„Чешма“, КО Агино Село, општина Куманово, Ве известуваме:

Стручната служба при Јавното претпријатие за државни патишта, ги разгледа пристигнатите прилози, заверени со евиденциски број на Јавното претпријатие 10-1290/1 од 08.02.2022 година:

- Урбанистички проект
- Граница на проектен опфат во пошироко опкружување
- Идејно сообраќајно решение и
- Ажурирана геодетска подлога-Синтезен план.

Од доставените и разгледани прилози констатирано е дека по однос на Урбанистички проект вон опфат на урбанистички план за бензинска пумпна станица со придружни и услужни објекти на магистрален пат (автопат) А1 (М-1), на КП 252/1, 253, 254/1 и 255/1, м.в.„Чешма“, КО Агино Село, општина Куманово, Јавното претпријатие за државни патишта нема забелешки, бидејќи запазена е ширината на заштитниот појас на магистралниот пат (автопат) А1 (М-1), согласно член 40 во Законот за јавни патишта ("Сл.Весник на Р.М." бр.84/08, бр.52/09, бр.114/09, бр.124/10, бр.23/11, бр.53/11, бр.44/12, бр.168/12, бр.163/13, бр.187/13, бр.39/14, бр.42/14, бр.166/14, бр.44/15, бр.116/15, бр.150/15, бр.31/16, бр.71/16, бр.163/16 и бр.174/21), а воедно исполнети се и одредбите од член 313 во Правилникот за технички елементи за изградба и реконструкција на патишта ("Сл.Весник на Р.М" број 110/09, бр.114/09, бр.26/10, бр.124/10, бр.163/10,бр.94/11 и бр.146/11), кој се

однесува за најмалото растојание до најблиската званична клучка или друг прислужно-услужен објект.

Со почит,

Директор
Ejup Rustemi

Изработил: Драгица Гашпарова
Контролирал: Зоран Велков
Одобрил: d-r Ejup Latifi

ЕЛЕКТРОДИСТРИБУЦИЈА ДООЕЛ Скопје
Друштво за дистрибуција на електрична енергија
Бр. 10-55/5-36 од 11.02.2022
Скопје

Одговорно лице: Цветомир Јованоски
Контакт телефон: 072/ 932-596

Предмет: Издавање на мислење за електроенергетски објекти и инфраструктура од ЕЛЕКТРОДИСТРИБУЦИЈА ДООЕЛ, Скопје

Почитувани,

Во врска со Вашиот допис – Барање за мислење за **УРБАНИСТИЧКИ ПРОЕКТ ВОН ОПФАТ НА УРБАНИСТИЧКИ ПЛАН ЗА БЕНЗИНСКА ПУМПНА СТАНИЦА СО ПРИДРУЖНИ И УСЛУЖНИ ОБЈЕКТИ НА МАГИСТРАЛЕН ПАТ М1 (А1-Е75), НА КП БР 252/1, 253, 254/1 И 255/1, м.в."ЧЕШМА", КО АГИНО СЕЛО, ОПШТИНА КУМАНОВО**, Ве известуваме дека **немаме** забелешки за постојните и новопланираните електроенергетски објекти и инфраструктура и Ви даваме **ПОЗИТИВНО** мислење.

При планирање, согласно пресметките за потребната едновремена моќност на планираните објекти, според вид, намена и сл. препорачуваме да се предвидат нови маркици за трафостаници со определена, дефинирана градежна парцела. Ова, пред се, го препорачуваме заради полесно и побрзо реализирање на планираните објекти и добивање на градежни дозволи.

Задолжително да се предвиди заштитен појас на електроенергетските објекти согласно Мрежните правила за дистрибуција на електрична енергија.

При планирањето и изработката на ДУП-овите, УПС-ите и сл. истотака е потребно да се планираат траси во тротоарот во кои што траси (канали) би се положувале електроенергетски објекти (ВН, СН или НН кабли).

Услов е кај сите вкрстувања и приближувања до електроенергетски објекти и инфраструктура, да се запазуваат законските прописи и работни норми.

Доколку во опфатот е потребна промена или дислокација на електроенергетските објекти и инфраструктура, потребно е да се предвиди локација/траса за дислокација на објектите и инфраструктурата и инвеститорот е должен да ги надомести трошоците за дислокација.

Со почит,

Електродистрибуција ДООЕЛ Скопје
Оддел Мрежен Инженеринг

СПОДЕЛИ ДОЖИВУВАЊА

Бр. 40879

Датум: 14.02.2022

До
ТАЈФА АРХИТЕКТИ ДООЕЛ, УВОЗ-ИЗВОЗ – КУМАНОВО
УЛ. ЖИВКО ЧАЛО 23, 1300 КУМАНОВО

Предмет: доставување на позитивно мислење

Согласно Вашето Барање за мислење поднесено преку информацискиот систем е-урбанизам за УРБАНИСТИЧКИ ПРОЕКТ ВОН ОПФАТ НА УРБАНИСТИЧКИ ПЛАН ЗА БЕНЗИНСКА ПУМПНА СТАНИЦА СО ПРИДРУЖНИ И УСЛУЖНИ ОБЈЕКТИ НА МАГИСТРАЛЕН ПАТ М1 (А1-Е75), НА КП БР 252/1, 253, 254/1 И 255/1, м.в.ЧЕШМА, КО АГИНО СЕЛО, ОПШТИНА КУМАНОВО, Ви доставуваме ПОЗИТИВНО МИСЛЕЊЕ.

Лице за контакт: Николче Тасевски, тел. 070/200-176.

Со почит,

Македонски Телеком АД Скопје

По овластување на

Директор на сектор за пристапни мрежи

Васко Најков

Македонски Телеком АД - Скопје
Адреса Кеј 13 Ноември бр. 6, 1000 Скопје, Р. Македонија
Контакт Телефон: +389 2 3100 200 ; Факс: +389 2 3100 300; Контакт центар 171 e-mail: kontakt@telekom.mk; www.telekom.mk
ЕМБС 5168660

Република Северна Македонија

Министерство за култура

УПРАВА ЗА ЗАШТИТА НА КУЛТУРНОТО НАСЛЕДСТВО

Бр 08 – 564/2
07.04.2022 година
Скопје

ДО

ТАЈФА АРХИТЕКТИ – ДООЕЛ
ул. Живко Чало бр. 23
1300 Куманово

Предмет: Доставување на Мислење
Врска: Ваше број: 03-16/1 од 24.01.2022 година

Управата за заштита на културно наследство, орган во состав на Министерството за култура, го разгледа вашето барање за мислење за изработка на **Урбанистички проект вон опфат на урбанистички план за бензинска пумпна станица со придружни и услужни објекти на магистрален пат М1 (А1-Е75), на КП бр. 252/1, 253, 254/1 и 255/1, м.в. "Чешма", КО Агино Село, Општина Куманово.**

Врз основа на постојната документација и во согласност со доставените податоци, Управата за заштита на културното наследство, ја разгледа доставената и постојана документација и констатира дека, во текстуалниот дел од планот е вградена обврската во тек на спроведувањето на Урбанистичкиот план се наложува задолжително присуство на овластен археолог-конзерватор, кој ќе врши археолошки конзерваторски надзор при изведување на земјените работи согласно Извештајот од извршен увид во границите на планскиот опфат на предметниот Урбанистички план направен од страна на НУ Национален конзерваторски центар – Скопје со бр. 08-404/3 од 25.10.2021 година, како и обврската, во случај да се појави археолошко наоѓалиште, односно предмети од археолошко значење да се постапи во согласност со одредбите од член 65 од Законот за заштита на културното наследство („Службен весник на Република Македонија" бр. 20/04, 71/04, 115/07, 18/11, 148/11, 23/13, 137/13, 164/13, 38/14, 44/14, 199/14, 154/15, 192/15, 39/16, 11/18 и 20/19).

Со оглед на тоа, од аспект на заштита на културното наследство, усвојувањето на планот може да продолжи.

Со почит,

в.д. Директор,

Аријан Асланај

Изработил: м-р А. Илиевски

Проверил/Одобрил: м-р Б. Јовановска

Управа за заштита на културното наследство
Directorate for Protection of Cultural Heritage

ул. „Павел Шатев " бр. 3, Скопје; П.Фах 220
contact@uzkn.gov.mk
+389 2 5517 700
www.uzkn.gov.mk

Scanned by TapScanner

Република Северна Македонија

Министерство за култура

УПРАВА ЗА ЗАШТИТА НА КУЛТУРНОТО НАСЛЕДСТВО

ДО

Бр 08 – 564/2
07.03.2022 година
Скопје

ТАЈФА АРХИТЕКТИ – ДООЕЛ
ул. Живко Чало бр. 23
1300 Куманово

Предмет: Доставување на Мислење
Врска: Ваше број: 03-16/1 од 24.01.2022 година

Управата за заштита на културно наследство, орган во состав на Министерството за култура, го разгледа вашето барање за мислење за изработка на **Урбанистички проект вон опфат на урбанистички план за бензинска пумпна станица со придружни и услужни објекти на магистрален пат М1 (А1-Е75), на КП бр. 252/1, 253, 254/1 и 255/1, м.в. "Чешма", КО Агино Село, Општина Куманово.**

Врз основа на постојната документација и во согласност со доставените податоци, Управата за заштита на културното наследство, ја разгледа доставената и постојана документација и констатира дека, во текстуалниот дел од планот е вградена обврската во тек на спроведувањето на Урбанистичкиот план се наложува задолжително присуство на овластен археолог-конзерватор, кој ќе врши археолошки конзерваторски надзор при изведување на земјените работи согласно Извештајот од извршен увид во границите на планскиот опфат на предметниот Урбанистички план направен од страна на НУ Национален конзерваторски центар – Скопје со бр. 08-404/3 од 25.10.2021 година, како и обврската, во случај да се појави археолошко наоѓалиште, односно предмети од археолошко значење да се постапи во согласност со одредбите од член 65 од Законот за заштита на културното наследство („Службен весник на Република Македонија" бр. 20/04, 71/04, 115/07, 18/11, 148/11, 23/13, 137/13, 164/13, 38/14, 44/14, 199/14, 154/15, 192/15, 39/16, 11/18 и 20/19).

Со оглед на тоа, од аспект на заштита на културното наследство, усвојувањето на планот може да продолжи.

Со почит,

в.д. Директор,
Аријан Асланај

Изработил: м-р А. Илиевски
Проверил/Одобрил: м-р Б. Јовановска

Управа за заштита на културното наследство
Directorate for Protection of Cultural Heritage

ул. „Павел Шатев " бр. 3, Скопје; П.Фах 220
contact@uzkn.gov.mk
+389 2 5517 700
www.uzkn.gov.mk

АКЦИОНЕРСКО ДРУШТВО
ГА-МА
Бр. 0508-445/2
23-02-2022 год.
СКОПЈЕ

ТАЈФА АРХИТЕКТИ -КУМАНОВО

Предмет: Мислење

Врска: Ваш допис 03-16/1 од 24.01.2022 год.

Во врска со Вашето барање мислење за Урбанистички проект вон опфат на урбанистички план за бензиска пумпна станица со придружни и услужни објекти на магистрален пат М1 (А1-Е75), на КП бр, 252/1, 253,254/1 и 255/1, м.в. "ЧЕШМА", КО Агино село, Општина Куманово, Ве известуваме дека во планската документација се вградени податоците дадени од ГА-МА АД Скопје и врз основа на тоа даваме позитивно мислење.

Скопје, 23.02.2022 год.

ГА-МА АД Скопје

Одделение за Е-одобрение за градба

и Е-урбанизам

Раководител:

Галабинка Христовска

ГА-МА АД Скопје

Одделение за геодетски работи

и согласности

Раководител:

Сашко Петрески

ОПШТИНА КУМАНОВО

ЈП КУМАНОВО-ГАС КУМАНОВО
NP KUMANOVE-GAZ KUMANOVE

Јавно претпријатие за изградба на инфраструктурни објекти
КУМАНОВО- ГАС КУМАНОВО ЈО
Ndermarrja publike per ndertim te objekteve
KUMANOVE-GAZ KUMANOVE
Ул. Фетка Наскова бр.22 1300 Куманово
Тел/фах. 031/433-331
Меил: kumanovgas@t-home.mk
Ж-ска: 210060809440142
ЕДБ: МК4017006157178
Депонент: Тутунска Банка-Скопје

Бр.Nr. 03-4/24
09. 02. 2022 год.vib.
КУМАНОВО – KUMANOVE

До

Друштво за архитектонски дејности и инженерство,
техничко испитување и анализа

ТАЈФА АРХИТЕКТИ ДООЕЛ
ул."Живко Чало" бр.23
1300 КУМАНОВО

МИСЛЕЊЕ

Од Ј.П."Куманово - Гас",Куманово, ул."Братство Единство", бр.20

Во врска со Вашето барање бр.03-3/17 од 08.02.2022 година за Мислење за изработениот Урбанистички проект вон опфат на Урбанистички план за бензинска пумпна станица со придружни и услужни објекти на магистрален пат М1, (А1-Е75), на КП бр.252/1, 253, 254/1 и 255/1 , м.в.ЧЕШМА, КО Агино Село, Општина Куманово, **Ј.П."Куманово - Гас", Куманово** Ве известува дека дава **позитивно мислење** затоа што во селото нема реализирана-изведена ниту планирана дистрибутивна, гасоводна мрежа како што е и претставено во Инфраструктурниот план.

Со почит,

Во Куманово 09.02.2022 год.

Изготвил: Марина Давидовска, дги

Контролирал: Олгица Димитријевска, диа

ЈП КУМАНОВО-ГАС КУМАНОВО
ВД Директор

Марко Митровски, дипл.маш.инж.

Република Македонија
Општина Куманово

ЈП"ВОДОВОД"КУМАНОВО

Бр.Nr. 10-372/2
Дата : 17.02.2022 година.vite

ЈП "ВОДОВОД" Куманово
NP "VODOVOD" Kumanovë

Ул "Фетка Наскова" 22,
1300 Куманово
Тел. 031/475-540,
Факс 031/475-541,
e-mail:kuvod@t-home.mk
www.vodovod-kumanovo.com.mk

Фабрика за преработка на вода
ул."11Октомври" бр.бб
Тел. 031/427-848

Пречистителна станица за
отпадни води
с.Добрашане
Тел. 031/453-311

До

ТАЈФА АРХИТЕКТИ ДООЕЛ, УВОЗ-ИЗВОЗ - КУМАНОВО
ДРУШТВО ЗА АРХИТЕКТОНСКИ ДЕЈНОСТИ И ИНЖЕНЕРСТВО,
ТЕХНИЧКО ИСПИТУВАЊЕ И АНАЛИЗА
ул."Живко Чало"бр.23, 1300 Куманово

Предмет: Одговор на барање - Достава на мислење

Почитувани,

Одговор на Ваше барање бр.03-16/1 од 24.01.2022 год.со кое се бара достава на мислење - Закон за просторно и урбанистичко планирање - Сл.весник на РМ бр.199/14, 44/15, 193/15, 31/16; член 32, став 1; поради отпочната постапка за изработка на:

УРБАНИСТИЧКИ ПРОЕКТ ВОН ОПФАТ НА УРБАНИСТИЧКИ ПЛАН
ЗА БЕНЗИНСКА ПУМПНА СТАНИЦА СО ПРИДРУЖНИ И УСЛУЖНИ ОБЈЕКТИ НА МАГИСТРАЛЕН ПАТ М1 (А1-Е75), НА КП 252/1; КП 253; КП 254/1; КП 255/1; М.В."ЧЕШМА",
КО АГИНО СЕЛО, ОПШТИНА КУМАНОВО

Во врска со Вашето барање Ве информираме дека на горенаведената локација не постојат наши инсталации.
За постоечки подземни инсталации изградени од месно население не располагаме со детални технички податоци.

Изработил : геод. инж. Снежана Илијевска
/Тех. во одд. за ГИС проектирање/

Одобрил : диа Дарко Петковски
/Технички раководител/

ЈП"Водовод"Куманово
В.Д. Директор
Оливер Стојмановски

АД Водостопанство на РСМ - Скопје
SHA Ekonomia e Ujërave të RMV-Shkup

ул. 3 - та Македонска бригада 1 бр.10 а Скопје тел. 02/5116-401;02/5116-402
rr. Brigada e 3- të Maqedonase 1 nr. 10 a Shkup tel. 02/5116-401; 02/5116-402
jpvodostopanstvo@yahoo.com / advodostopanstvo_rm@hotmail.com

До: Тајфа Архитекти ДООЕЛ Увоз -Извоз- Куманово
Друштво за архитектонски дејности и инженерство, техничко испитување и анализа.
Ул."Живко Чало" бр.23 1300 Куманово

Акционерско друштво Водостопанство на Република Северна Македонија во државна сопственост
Shoqëria Aksionare Ekonomia e Ujërave e Republikës së Maqedonisë së Veriut në pronësi shtetërore
Бр.-Nr. 11-333/2
01.03 2022 год./viti
Skopje/Shkup

Предмет: Известување
Врска: Ваш бр.03-16/1 од 24.01.2022 наш бр.333 од 11.02.2022

ИЗВЕСТУВАЊЕ

Почитувани,
Во врска со повторното барање со Ваш бр. 03-16/1 и наш бр.333 за издавање согласност за приложена докуемтнација за Урбанистички проект вон опфат на урбанистички план за бензинска пумпна станица со придружни и услужни објекти на магистрален пат М1 (А1-Е75), на КП бр.252/1, 253, 254/1 и 255/1, м.в "ЧЕШМА" КО Агино село, Општина Куманово,

Ве известуваме:
АД Водостопанство на РСМ во државна сопственост – Скопје во границите на планскиот опфат нема свои објекти и инфраструктура и ја прифаќа приложената документација за Детален урбанистички план за Урбанистички проект вон опфат на урбанистички план за бензинска пумпна станица со придружни и услужни објекти на магистрален пат М1 (А1-Е75), на КП бр.252/1, 253, 254/1 и 255/1, м.в "ЧЕШМА" КО Агино село, Општина Куманово.

Со почит,

Изработил: Марјан Дојчиновски
Контролирал: Мирјана Чемкова
Одобрил: Коста Малзарков

АД „Водостопанство на РСМ" – Скопје
SHA „Ekonomia e Ujërave të RMV" - Shkup
Главен извршен директор
Drejtor Gjeneral Ekzekutiv
Llokman Limani

Акционерско друштво Водостопанство на Република Северна Македонија во државна сопственост
Shoqëria Aksionare Ekonomia e Ujërave e Republikës së Maqedonisë së Veriut në pronësi shtetërore
Skopje
Shkup

Наш број: 1404-528/2
Скопје: 07 .02.2022 г.

ДО:
Тајфа Архитекти ДООЕЛ увоз-извоз Куманово
ул.Живко Чало бр.23
1300 Куманово

Предмет: Одговор за барање за мислење
Врска: Ваш број : 03-16/1 преку е-урбанизам

Во врска со вашето барање за мислење, а во врска со изработка и одобрување на **УРБАНИСТИЧКИ ПРОЕКТ ВОН ОПФАТ НА УРБАНИСТИЧКИ ПЛАН** ЗА БЕНЗИНСКА ПУМПНА СТАНИЦА СО ПРИДРУЖНИ И УСЛУЖНИ ОБЈЕКТИ НА МАГИСТРАЛЕН ПАТ М1 (А1-Е75), НА КП БР 252/1, 253, 254/1 И 255/1, м.в."ЧЕШМА", КО АГИНО СЕЛО, ОПШТИНА КУМАНОВО, ве известуваме дека Агенцијата за електронски комуникации нема забелешки на доставениот **Урбанистички проект**.

Сектор за телекомуникации

Изработил: Б.Илиоска 11.02.2022

Раководител на сектор:Борис Арсов

Советник на директорот: Игор Бојаџиев

ДИРЕКТОР:
Jeton Akiku

АЕК-401.03

www.aek.mk
ул.Кеј Димитар Влахов 21
1000 Скопје
тел.: 02 32 89 200
факс: 02 32 24 611
е-пошта: contact@aec.mk

Оператор на електропреносниот систем на Република Северна Македонија
Акционерско друштво за пренос на електрична енергија и управување
со електроенергетскиот систем, со државна сопственост, Скопје
Operatori i sistemit elektrotransmetues i Republikës së Maqedonisë së Veriut
Shoqëri aksionare për transmetim të energjisë elektrike dhe menaxhim
me sistemin elektroenergjetik, në pronësi shtetërore, Shkup

Максим Горки бр.4, 1.000 Скопје
T: Кабинет на генерален директор
+ 389 (0) 2 3 149 811
Подружница ОЕПС
+ 389 (0) 2 3 149 814
Подружница ОПМ
+ 389 (0) 2 3 149 813
Ф: + 389 (0) 2 3 111 160
www.mepso.com.mk

ДО
ТАЈФА АРХИТЕКТИ
УЛ.ЖИВКО ЧАЛО 23,
1300 КУМАНОВО

Бр.-Nr. 10-798/1
11.02 2022 год.-viti
СКОПЈЕ - SHKUP

Ваш број: 03-16/1 од 24.01.2022 год.
Наш број: 10-798 од 08.02.2022 год.

ПРЕДМЕТ: Одговор по Ваше барање

Почитувани,

Во Врска со Вашето барање за мислење за " УРБАНИСТИЧКИ ПРОЕКТ ВОН ОПФАТ НА УРБАНИСТИЧКИ ПЛАН ЗА БЕНЗИНСКА ПУМПНА СТАНИЦА СО ПРИДРУЖНИ И УСЛУЖНИ ОБЈЕКТИ НА МАГИСТРАЛЕН ПАТ М1 (А1-Е75), НА КП БР 252/1, 253, 254/1 И 255/1, м.в.ЧЕШМА, КО АГИНО СЕЛО, ОПШТИНА КУМАНОВО". Ве известуваме дека АД МЕПСО дава **позитивно мислење** за наведената планска документација со констатација дека во граница на преметниот опфат нема во сопственост постоечка линиска инфраструктура.
- веќе потврдено со наш допис број: 11-5066/1 од 09.09.2021год.

Со Почит,

Изработил: Бојан Николовски

Одобрил:
Раководител на Оддел ДВ
Зоран Илиоски

Директор на Подружница ОПМ
Сашо Стефановски

Ко:
- Подружница ОПМ
- Оддел ДВ
- Одделение за припрема на ДВ
- Архива

ЕЛЕКТРАНИ НА СЕВЕРНА МАКЕДОНИЈА

АД ЕЛЕКТРАНИ НА СЕВЕРНА МАКЕДОНИЈА - СКОПЈЕ, ДИРЕКЦИЈА
11 Октомври 9, 1000 Скопје, П.фах 16, Р. Северна Македонија

Бр: 08-1486/2
Скопје, 09 -03- 2022

До: ТАЈФА АРХИТЕКТИ ДООЕЛ, УВОЗ-ИЗВОЗ-КУМАНОВО
Друштво за архитектонски дејности и инженерство,
техничко испитување и анализа
ул. Живко Чало бр.23
1300 Куманово

Предмет: Известување за Барање на податоци и информации за постојни и планирани инсталациски водови и објекти сопственост на АД ЕСМ

Почитувани,

Согласно Вашиот допис број 03-16/1 од 24.01.2022година, доставен по електронски пат (број на постапка 40879 во Е-урбанизам од 07.02.2022г), а во врска со изработка на Урбанистички проект вон опфат на Урбанистички план за бензиска пумпна станица со придружни и услужни објекти на магистрален пат М1(А1-Е75), на КП бр.252/1, 253, 254/1 и 255/1, м.в.„Чешма„ КО Агино село, општина Куманово, Ве известуваме дека на предметниот плански опфат АД ЕСМ нема постојни и планирани инсталации и објекти, односно не располага со било какви податоци и информации за тој плански опфат.

Со почит,

Изработил: Маја Ангеловска, Горан Стоилов, Александар Стоилков
Одобрил: Звонко Кушоски, Влатко Павлески

ДИРЕКТОР
ЗА РАЗВОЈ И ИНВЕСТИЦИИ
дипл. ел. инж. Благој Гајдарџиски

Ко:
- Архива
- Оддел за развој

Република Северна Македонија
Министерство за животна средина и просторно планирање

Republika e Maqedonisë së Veriut
Ministria e Mjedisit Jetësor dhe Planifikimit Hapësinor

УПРАВА ЗА ЖИВОТНА СРЕДИНА -DREJTORIA PËR MJEDIS JETËSOR
СЕКТОР ЗА ПРИРОДА - SEKTORI I NATYRËS

Арх. Бр./Nr.Arh. 11-1124/2
Дата/Data: 21-02-2022 год./viti

До/Deri te: **Друштво за архитектонски дејности и инженерство, техничко испитување и анализа**
" ТАЈФА АРХИТЕКТИ" ДООЕЛ - Куманово
ул. "Живко Чало" бр.23
1300 Куманово

Предмет/Lenda: **Стручно мислење**

Врска/Lidhja: **Ваш број: 03-16/1 од 24.01.2022**
Наш број: 11-1124/1 од 11.02.2022

Почитувани,
Tënderuar,

Во врска со вашето барање, допис 11-1124/1 од 11.02.2022 година за доставување на стручно мислење по Урбанистички проект вон опфат на урбанистички план за бензинска пимпна станица со придружни и услужни објекти на магистрален пат М1 (А1-Е75) на КП бр.252/1, КП 253, КП 254/1 и КП 255/1, м.в Чешма, КО Агино Село, општина Куманово, изготвен од " ТАЈФА АРХИТЕКТИ" ДООЕЛ - Куманово, со тех.бр. 14/21 од Јануар 2022 година, Секторот за природа при Управата за животна средина како орган во состав на Министерството за животна средина и просторно планирање, од аспект на своите надлежности во областа на заштита на природата, го дава следното мислење:

Согласно (1) секторската Студија за заштита на природното наследство (1999) изготвена за потребите на Просторниот план на РМ ("Сл.весник на РМ", бр.39/04), (2) Картата на природни реткости на Република Македонија изготвена од Институтот за географија при Природно-математичкиот факултет во Скопје, (3) просторната идентификација на предметниот простор извршена во соработка со Службата за просторен информативен систем при Министерството за животна средина и просторно планирање, допис Бр.16-4417/3 од 30.09.2021 година, (4) Известувањето од Секторот за природа во потапката на добивање на податоци и информации за предметниот плански опфат, допис Бр,11-4417/5 од 08.10.2021 и Бр.11-4417/6 од 13.12.2021 година и Условите за планирање на просторот изготвени

Министерство за животна средина и просторно планирање
на Република Северна Македонија
Плоштад „Пресвета Богородица" бр. 3, Скопје
Република Северна Македонија

Ministria e Mjedisit Jetësor dhe Planifikimit hapësinor
e Republikës së Maqedonisë së Veriut
Bul. "Presveta Bogorodica" nr. 3, Shkup
Republika e Maqedonisë së Veriut

+389 2 3251 403
www.moepp.gov.mk

со тех.бр. Y21421 од Септември 2021 година со Решение за услови за планирање на просторот Бр.УП1-15 1363/2021 од 14.09.2021 година, утврдено е дека на просторот кој е предмет на изработка на гореневедената планска документација нема евидентирано или регистрирано локалитети со посебни природни вредности кои од аспект на заштита на природата подлежат на посебен режим на заштита.

Согласно член 16 од Законот за заштита на природата ("Сл. весник на РМ", бр.67/04, 14/06 и 84/07, 35/10, 47/11, 148/11 , 59/12, 13/13, 163/13, 41/14, 146/15, 39/16, 63/16, 113/18 и 151/21), "*документите за уредување и користење на просторот кои опфаќаат заштитените подрачја се донесуваат по предходно добиена согласност од органот на државната управа надлежен за вршење на работите од областа заштита на природата*".

Со оглед на фактот дека планскиот опфат на Урбанистичкиот проект вон опфат на урбанистички план за бензинска пимпна станица со придружни и услужни објекти на магистрален пат М1 (А1-Е75) на КП бр.252/1, КП 253, КП 254/1 и КП 255/1, м.в Чешма, КО Агино Село, општина Куманово, не се наоѓа во граници на заштитено подрачје утврдено со закон (Национален парк, Споменик на природа, Парк на природа, Заштитен предел или Повекенаменско подрачје Ве известуваме дека во постапката на негово донесување не е потребно да се прибави согласност од Министерството за животна средина и просторно планирање.

Со почит,
Me respect,

Управа за животна средина / Drejtoria për mjedis jetësor
в.д. Директор / u.d. Drejtor
Hisen Xhemaili

Изготвил/Përpiloi: Валентина Чавдарова
Раководител на Одделение

Контролирал/Kontrolloi: Влатко Трпески
Раководител на Сектор

Министерство за животна средина и просторно планирање
на Република Северна Македонија
Плоштад „Пресвета Богородица" бр. 3, Скопје
Република Северна Македонија
Ministria e Mjedisit Jetësor dhe Planifikimit hapësinor
e Republikës së Maqedonisë së Veriut
Bul. "Presveta Bogorodica" nr. 3, Shkup
Republika e Maqedonisë së Veriut
+389 2 3251 403
www.moepp.gov.mk

СЕКТОР ЗА РЕГИСТРИРАЊЕ, УПРАВУВАЊЕ, УНАПРЕДУВАЊЕ
И ПРОДАЖБА НА ЗЕМЈОДЕЛСКО ЗЕМЈИШТЕ ВО ДРЖАВНА СОПСТВЕНОСТ

22.02. 2022

АРХИВСКИ БРОЈ: 41 - 2517 /4

ДО: ТАЈФА АРХИТЕКТИ ДООЕЛ

ПРЕДМЕТ: Одговор на Барање на мислење

Почитувани,

Во врска со Вашето Барање на мислење, со Ваш бр.03-16/1 од 24.01.2021 година, во прилог Ви го доставуваме одговорот од ПЕ Куманово, со Арх.бр. 72-41/2 од 17.02.2022 година.

Со почит,

Раководител на сектор,
Жанета Ѓорѓиевска

Изработил: Борче Лозановски
Контролирал: Бесим Идризи
Согласен: Аднан Алии

Министерство за земјоделство, шумарство и водостопанство на Република Северна Македонија
Ул. „Аминта Трети“ бр. 2, Скопје
Република Северна Македонија
+389 2 3134 477
www.mzsv.gov.mk
МКД СЕРТИФИКАТ
MKC EN ISO 9001:2015

Република Северна Македонија
Министерство за земјоделство, шумарство и водостопанство

Republika e Maqedonisë së Veriut
Ministria e Bujqësisë, Pylltarisë dhe Ekonomisë së Ujërave

Примено / Pranuar			
21.02.2022			
Орг. единица / Org. njësia	Број / Numri	Прилог / Shtojca	Вредност / Vlera
41-	2517	/ 3	

17 Февруари 2022

АРХИВСКИ БРОЈ 72-41/2

ДО: Сектор за регистрирање, управување, унапредување и продажба на земјоделско земјиште во државна сопственост

ПРЕДМЕТ: Известување по барање на информација

ВРСКА: Ваш допис бр 41-2517/2 од 11.02.2022 година

Почитувани,

Согласно Вашето барање на информација за закуп на катастарски парцели од Ваша страна, а потребна за изработка на урбанистички Проект вон опфат на урбанистички план за бензиска пумпна станица со придрушни и услужни објекти на магистрален пат (автопат) А1 (М-1), на КП 252/1, 253, 254/1 и 255/1, место викано Чешма, КО Агино Село општина Куманово.

Ве информираме дека за наведените КП за КО Агино Село , се водат во приватна сопственост на Друштво за трговија на мало со моторни горива и мазива Алби Компани Доо Скопје, Министерството за земјоделство, шумарство и водостопанство нема склучено договор за закуп или плодоуживање со ниту едно физичко или правно лице.

Раководител на П.Е
Куманово
М-р Насер Даути

Изработил: Ферид Целадини
Контролирал: Жаклина Сибиновска
Спгласен: Слаѓана Антиќ

АГЕНЦИЈА ЗА ЦИВИЛНО ВОЗДУХОПЛОВСТВО

До: **ТАЈФА АРХИТЕКТИ ДООЕЛ Куманово**

Предмет: **Мислење**

Врска: Ваш бр. 03-16/1 од 24.01.2022 година
(e-urbanizam, постапка бр. 40879*)*

бр. 12-8/99

Скопје, 08.02.2022 година

Почитувани,

Врз основа на вашето барање ве известуваме дека стручните служби на Агенцијата за цивилно воздухопловство ја разгледаа доставената техничка документација:

УРБАНИСТИЧКИ ПРОЕКТ ВОН ОПФАТ НА УРБАНИСТИЧКИ ПЛАН ЗА БЕНЗИНСКА ПУМПНА СТАНИЦА СО ПРИДРУЖНИ И УСЛУЖНИ ОБЈЕКТИ НА МАГИСТРАЛЕН ПАТ М1 (А1-Е75), НА КП БР 252/1, 253, 254/1 И 255/1, м.в.ЧЕШМА, КО АГИНО СЕЛО, ОПШТИНА КУМАНОВО

изработен од ТАЈФА АРХИТЕКТИ ДООЕЛ Куманово со тех.бр. 14/21 од јануар 2022 година,

при што констатирано е дека забелешките дадени од наша страна со допис бр. 12-8/2021-293 од 06.09.2021 година, а кои се однесуваат на безбедноста на воздушниот сообраќај се запазени/вградени во доставената планска/проектна документација.

Врз основа на горе наведеното издаваме **ПОЗИТИВНО МИСЛЕЊЕ** за предметната документација од аспект на безбедноста на воздушниот сообраќај.

Мислењето се издава врз основа на *член 68 од Законот за воздухопловство (“Службен весник на РМ” бр. 48/2020 – пречистен текст).*

За дополнителни информации може да не контактирате на телефон 02/3181-609, секој работен ден од 7.30-15.30 часот.

Ви благодариме на соработката.

Со почит,

Душан Попчевалиев
(по овластување од Директорот бр.02-86/1 од 25.01.2022 година)

ул. „Даме Груев” број 1, 1000 Скопје, Република Северна Македонија
т.: + 389 2 3114 – 046 ф.: + 389 2 3115 – 708 ЕМБС: 6648649
info@caa.gov.mk www.caa.gov.mk

Акционерско друштво за вршење на енергетски дејности
НАЦИОНАЛНИ ЕНЕРГЕТСКИ РЕСУРСИ Скопје во државна сопственост

бул. Климент Охридски бр.58 б, Скопје
тел. 02 6090-137
факс 02 6090-437
contact@mer.com.mk
www.mer.com.mk
ЕМБС: 6664903

Акционерско друштво за вршење на енергетски дејности
НАЦИОНАЛНИ ЕНЕРГЕТСКИ РЕСУРСИ Скопје
во државна сопственост
Shoqëria Aksionare për ... të veprimtarive energjetike
RESURSET ENERGJETIKE NACIONALE Shkup
në pronësi shtetërore

До:
ТАЈФА АРХИТЕКТИ ДООЕЛ Куманово

Бр.-Nr. 15-442/2
10. 02. 2022 год.vië
Скопје-Shkup

Предмет: Одговор на барање

Врска: Барање на мислење, со ваш бр. 03-16/1 од 24.01.2022 год.

Согласно вашето Барање на мислење, за УРБАНИСТИЧКИ ПРОЕКТ ВОН ОПФАТ НА УРБАНИСТИЧКИ ПЛАН ЗА БЕНЗИНСКА ПУМПНА СТАНИЦА СО ПРИДРУЖНИ И УСЛУЖНИ ОБЈЕКТИ НА МАГИСТРАЛЕН ПАТ М1 (А1-Е75), НА КП БР 252/1, 253, 254/1 И 255/1, м.в."ЧЕШМА", КО АГИНО СЕЛО, ОПШТИНА КУМАНОВО, со ваш бр. 03-16/1 од 24.01.2022 година.

НЕР АД Скопје, Ве известува дека на наведениот плански опфат, нема изградено и не е планирано изградба на гасоводна мрежа.

НЕР АД Скопје дава позитивно мислење.

Со почит,

Изработил:
Александар Апостолоски
1416

НЕР АД Скопје
По овластување на директорот,
Раководител на Сектор
за изградба на гасоводен систем

Оливера Костанчева

Јавно претпријатие за железничка инфраструктура
Железници на Република Северна Македонија - Скопје
Ndërmarrja Publike për Infrastrukturë Hekurudhore
Hekurudhat e Republikës së Maqedonisë së Veriut - Shkup

Јавно претпријатие за железничка инфраструктура
Северна Македонија-Скопје
Infrastrukturë Hekurudhore
Republikës së Maqedonisë së Veriut-Shkup
Nr. 2001-705/2
14-02-2022 20___ год./vit
Skopje-Shkup

До
ТАЈФА АРХИТЕКТИ ДООЕЛ, УВОЗ-ИЗВОЗ-КУМАНОВО
Ул. Живко Чало 23, 1300 Куманово

Предмет: Одговор на барање

Во врска со вашето барање со број 03-16/1 од 24.01.2022 година и број на постапка 40879 од е-урбанизам, со кое барате податоци и информации, а кои Ви се потребни за изработка на **УРБАНИСТИЧКИ ПРОЕКТ ВОН ОПФАТ НА УРБАНИСТИЧКИ ПЛАН** ЗА БЕНЗИНАКА ПУМПНА СТАНИЦА СО ПРИДРУЖНИ И УСЛУЖНИ ОБЈЕКТИ НА МАГИСТРАЛЕН ПАТ М1 (А1-Е75), НА КП БР 252/1, 253, 254/1 И 255/1, м.в. "ЧЕШМА", КО АГИНО СЕЛО, ОПШТИНА КУМАНОВО, ЈП ЖРСМ Инфраструктура-Скопје, ги дава следните информации:

По разгледување на Вашето барање и доставената Ажурирана геодетска подлога, констатиравме дека проектниот опфат се наоѓа надвор од заштитниот појас на железничката пруга, на предметната локација нема планирани и постојни инсталации и објекти кои се во сопственост на ЈП ЖРСМ Инфраструктура-Скопје.

.

Со почит,

Пом. Директор за пруги

Driton Rusi

Јавно претпријатие за железничка инфраструктура Железници на Република Северна Македонија - Скопје Ndërmarrja Publike për Infrastrukturë Hekurudhore Hekurudhat e Republikës së Maqedonisë së Veriut - Shkup

Изработил: Ѓоко Ефремовски д.г.и

Согласен: МихајлоТилиќ, д.г.и.

Република Северна Македонија
Republika e Maqedonisë së Veriut
МИНИСТЕРСТВО ЗА ОДБРАНА
MINISTRIA E MBROJTJES
Бр. 19-2210/2
28-03-2022

Република Северна Македонија

Министерство за одбрана

Друштво за архитектонски дејности и инженерство,
техничко испитување и анализа
ТАЈФА АРХИТЕКТИ ДООЕЛ увоз-извоз Куманово
ул. „Живко Чало“ бр.23
1300 Куманово

Министерство за одбрана на
Република Северна Македонија

Сектор за недвижности
Одделение за недвижности

бул. Св.Климент Охридски, бр 15
1000 Скопје,
Република Северна Македонија
Тел. (02) 3282571
Сајт: www.mod.gov.mk

Предмет: Потврда, доставува,-
Врска: Ваше барање број 03-16/1 од 24.01.2022 година

Почитувани,

Во врска со Вашето барање, со прилог на ситуација со предвидена траса, Министерството за одбрана на Република Северна Македонија - Сектор за недвижности - Одделение за недвижности, ја дава следната

П О Т В Р Д А

За локацијата вцртана во ситуација, а во врска со изработка на: Урбанистички проект вон опфат на урбанистички план за бензинска пумпна станица со придружни и услужни објекти на магистрален пат М1 (А1-Е75) на КП 252/1, КП 253, КП 254/1 и КП 255/1 КО Агино Село м.в. Чешма, Општина Куманово, Ве известуваме дека не располагаме со техничка документација за кабелски инсталации.

Со почит,

Изработил: Александар Марковски

СЕКТОР ЗА НЕДВИЖНОСТИ
Раководител
Оливера Проковиќ

IV

Република Северна Македонија

Министерство за внатрешни работи

- Оддел за информатика и телекомуникации-
Сектор за телекомуникации

Рег. бр. 11. 2. 83038 / 3
Скопје, 24. 02. 2022

До:
ТАЈФА АРХИТЕКТИ ДООЕЛ
ул. Живко Чало 23
1300 Куманово

Предмет: Одговор по барање податоци за постоечки инсталации, доставува.-
Врска: Ваш акт бр. 03 – 105 / 2 од 03. 09. 2021 год.

Во врска со Вашето барање , Ве известуваме дека на посочената локација (КП 252/1, 254/1 и 255/1, м.в. Чешма, КО Агино Село, општина Куманово) постојат наши инсталации и истите се усогласени. Пред започнување на теренските активности задолжително да бидеме информирани.

Лице за контакт: - Оливер Табаковски 070 33 66 66

НАЧАЛНИК НА СЕКТОР
Јане Стојанов

Подготвил: Оливер Табаковски
Согласен: Дејан Костадинов

Изработено во: 1 (еден) примерок
и 1 (една) копија и доставено до:
- Примател - примерок 1
- Архива на сектор – копија

Министерство за внатрешни работи на Република Северна Македонија
Ул. Димче Мирчев бр. 9, Скопје Република Северна Македонија
+389 2 3 117 222
www.mvr.gov.mk

Република Северна Македонија

Министерство за внатрешни работи

- Оддел за информатика и телекомуникации-
Сектор за телекомуникации

Рег. бр. 11. 2. 12775 / 3
Скопје, 24. 02. 2022

До:
ТАЈФА АРХИТЕКТИ ДООЕЛ
ул. Живко Чало 23
1300 Куманово

Предмет: Одговор по барање податоци за постоечки инсталации, доставува.-
Врска: Ваш акт бр. 03 – 16 / 1 од 24. 01. 2022 год.

Во врска со Вашето барање , Ве известуваме дека на посочената локација (бензинска пумпна станица со придружни и услужни објекти на магистрален пат М1, КП 252/ 1, 253, 254/ 1 и 255/ 1, м.в. Чешма, КО Агино Село, општина Куманово) постојат наши инсталации и истите се усогласени. Пред започнување на теренските активности задолжително да бидеме информирани.

Лице за контакт: - Оливер Табаковски 070 33 66 66

НАЧАЛНИК НА СЕКТОР
Јане Стојанов

Подготвил: Оливер Табаковски
Согласен: Дејан Костадинов

Изработено во: 1 (еден) примерок
и 1 (една) копија и доставено до:
- Примател - примерок 1
- Архива на сектор – копија

Министерство за внатрешни работи на Република Северна Македонија
Ул. Димче Мирчев бр. 9, Скопје Република Северна Македонија
+389 2 3 117 222
www.mvr.gov.mk

14 февруари 2022 година

Архивски број: 09-59/2
Врска: Барање бр. 03-16/1 од 24.01.2022 год. (примено на 07.02.2022 год.)

До: ДАДИТИА „ТАЈФА АРХИТЕКТИ" ДООЕЛ увоз-извоз Куманово

Врз основа на член 47 став (7) од Законот за урбанистичко планирање (Сл. весник на РСМ бр. 32/20), а согласно член 1 и член 88 од Закон за општата управна постапка (Сл. весник на РМ бр. 124/15, 65/18),
Подрачното одделение за заштита и спасување Куманово издава

М И С Л Е Њ Е
за застапеност на мерките за заштита и спасување

Во: **Урбанистички проект вон опфат на урбанистички план за бензинска пумпна станица со придружни и услужни објекти на магистрален пат М1 (А1-Е75), на КП бр. 252/1, 253, 254/1 и 255/1, м.в. „Чешма", КО Агино Село, Општина Куманово**

-Во горенаведениот документ целосно се застапени мерките за заштита и спасување.

Правна поука: Против овој акт може да се изјави жалба согласно член 14 став (2), член 105, член 106 и член 107 став (1) од Закон за општата управна постапка (Сл.весник на РМ бр. 124/15) до Државната комисија за одлучување во управна постапка и постапка од работен однос во втор степен, **или** согласно чл. 107 став (2) до Дирекцијата за заштита и спасување-ПОЗС Куманово во рок од 15 дена од приемот. Жалбата се таксира со 250 денари административни марки, согласно Закон за административни такси (Сл.весник на РМ бр. 17/93...151/21).

Изработил/одобрил: Слаѓан Антевски

РАКОВОДИТЕЛ/UDHËHEQËS
Sokol Asllani

Дирекција за заштита и спасување
Подрачно одделение Куманово
Drejtoria për mbrojtje dhe shpëtim
Njësia rajonale Kumanovë

ул. „11-ти Октомври" б.б.1300 Куманово
Република Северна Македонија
Rr. "11 Tetori " pn 1300 Kumanovë
Republika e Maqedonisë së Veriut

+389 31 495 269
www.dzs.gov.mk
kumanovo@dzs.gov.mk

Република Северна Македонија
Агенција за катастар на недвижности

ДО: “ТАЈФА АРХИТЕКТИ ” ДООЕЛ УВОЗ-ИЗВОЗ - Куманово
ул. “Живко Чало” бр. 23, 1300 Куманово

Бр.
Дата: , Скопје

Република Северна Македонија
Агенција за катастар на недвижности
0939-1944/2
10.2.2022

Трифун Хаџи Јанев бр.4
1000 Скопје,
Република Северна Македонија
Тел. (02) 3204 800
Факс: (02) 3171 668
Е-пошта: info@katastar.gov.mk
Сајт: www.katastar.gov.mk

ПРЕДМЕТ: Мислење за утврдена состојба

Врска:Број на постапка во Е-Урбанизам за УП преку ПИМ: **40879**
Ваш бр. 03-16/1 од 24.01.2022 год.
Наш бр. 0939-1944/1 од 08.02.2022 год.

Почитувани,

До Агенцијата за катастар на недвижности, инициравте постапка за мислење за утврдена состојба за Урбанистички проект вон опфат на урбанистички план за бензинска пумпна станица со придружн и услужни објекти на магистрален пат М1 (А1-Е75) на КП бр. 252/1, 253, 254/1 и 255/1 м.в. “ЧЕШМА”, КО Агино Село, Општина Куманово, изработен од “ТАЈФА АРХИТЕКТИ” ДООЕЛ со тех. бр. 14/21 од 01.2022 врз основа на член 47 став 8 од Законот за урбанистичко планирање („Службен весник на Република Северна Македонија“ бр. 32/2020).

Агенцијата за катастар на недвижности по извршениот увид на доставената документација и Електронскиот запис со кој се потврдува дека урбанистичкиот проект го исполнува квалитетот од тематски и тополошки аспект ве известува дека се исполнети условите за издавање на позитивно мислење.

Прилог: Извештај од утврдена состојба

Забелешка: Потребно е барањето да биде поврзано во релевантна постапка.

Со почит,

Изработил: Мартина Ѓоргиева, соработник
Контролирал/Одобрил: м-р Билјана Ајтарска, в.д. раководител на одделение

Директор

м-р Борис Тунцев

Место за Дигитални потписи
Изработил Контролирал Одобрил Согласен Директор

РЕПУБЛИКА СЕВЕРНА МАКЕДОНИЈА
АГЕНЦИЈА ЗА КАТАСТАР НА НЕДВИЖНОСТИ
Агино Село

ИЗВЕШТАЈ ОД ИЗВРШЕНО ДИГИТАЛНО ПРЕКЛОПУВАЊЕ

Реден број	ПОДАТОЦИ ЗА НОСИТЕЛИТЕ НА НЕДВИЖНОСТИТЕ					ПОДАТОЦИ ЗА ГРАДЕЖНАТА ПАРЦЕЛА												
	Презиме, татково име и име (за граѓански лица) Точно име на правното лице	Место на живеење седиште	Улица	Куќен број	Катастарска општина	Број на имотен лист	Број на парцела		Катастарска			Површина			Број на градежна парцела	Технички број	Забелешка	Товар
							Основен	Дел	Култура		Класа	x	a	м2				
1	ТОШЕВСКИ С.ВЕСЕЛИН	АГИНО СЕЛО			17001	411	251	1		НИВА	5			**0**	ГП 1	14/21		П
														3002,96				
2	ДРУШТВО ЗА ТРГОВИЈА НА МАЛО СО МОТОРНИ ГОРИВА И МАЗИВА АЛБИ КОМПАНИ ДОО СКОПЈЕ	СКОПЈЕ	ФРАНКЛИН РУЗВЕЛТ	37	17001	1030	252	1	зз	н	5			**2674,93**	ГП 1			
														1,33				
3	РЕПУБЛИКА МАКЕДОНИЈА				17001	196	252	2		ЈАВНИ ПАТ	0			**0**	ГП 1			
														263,37				
4	ДРУШТВО ЗА ТРГОВИЈА НА МАЛО СО МОТОРНИ ГОРИВА И МАЗИВА АЛБИ КОМПАНИ ДОО СКОПЈЕ	СКОПЈЕ	ФРАНКЛИН РУЗВЕЛТ	37-1/4	17001	1128	253	0	зз	н	5			**2719,29**	ГП 1			
														295,69				
5	ДРУШТВО ЗА ТРГОВИЈА НА МАЛО СО МОТОРНИ ГОРИВА И МАЗИВА АЛБИ КОМПАНИ ДОО СКОПЈЕ	СКОПЈЕ	ФРАНКЛИН РУЗВЕЛТ	37	17001	1133	254	1	зз	н	5			**2249,63**	ГП 1			
														21,32				
6	ДРУШТВО ЗА ТРГОВИЈА НА МАЛО СО МОТОРНИ ГОРИВА И МАЗИВА АЛБИ КОМПАНИ ДОО СКОПЈЕ	СКОПЈЕ	ФРАНКЛИН РУЗВЕЛТ	37	17001	1131	255	1	зз	н	5			**1651,24**	ГП 1			
														33,88				
7	САШО ЦВЕТКОВИЌ	КУМАНОВО	С.АГИНО СЕЛО		17001	1107	256	1	зз	н	5			**0**	ГП 1			
														1303,86				
8	РЕПУБЛИКА МАКЕДОНИЈА				17001	197	2662	0	в	по	0			**0**	ГП 1			
														63923,92				
													Меѓузбир:	9295,09				
										ВКУПНО				**9295,09**				

Детали за урбанистички проект - член 58 став 6

Број на постапката:
43102

Статус:
Кај одговорно лице (по добиена ревизија)

Наслов

УРБАНИСТИЧКИ ПРОЕКТ ВОН ОПФАТ НА УРБАНИСТИЧКИ ПЛАН ЗА БЕНЗИНСКА ПУМПНА СТАНИЦА СО ПРИДРУЖНИ И УСЛУЖНИ ОБЈЕКТИ НА МАГИСТРАЛЕН ПАТ М1 (А1-Е75), НА КП БР 252/1, 253, 254/1 И 255/1, м.в.ЧЕШМА, КО АГИНО СЕЛО, ОПШТИНА КУМАНОВО

Датум на креирање

12.05.2022

Архивски број

21-3273/1 од 13.05.2022 година

Годишна програма

/

Планер

Друштво за архитектонски дејности и инженерство, техничко испитување и анализа ТАЈФА АРХИТЕКТИ ДООЕЛ Куманово

Ревизиска куќа

Друштво за планирање, проектирање и инженеринг ТАЈФА-ПЛАН ДОО Скопје

Иницијатор

Друштво за архитектонски дејности и инженерство, техничко испитување и анализа ТАЈФА АРХИТЕКТИ ДООЕЛ Куманово

Надлежен орган

МИНИСТЕРСТВО ЗА ТРАНСПОРТ И ВРСКИ

Општина

КУМАНОВО

Институции

Пребарај

Надворешна институција	Датум на испраќање	Датум на одговор	Мислење	Испратено
ДЗС Централа(исклучиво за Мин ТРАНСПОРТ И ВРСКИ)	13.05.2022	13.06.2022	Игнорирано поради изминат рок	☑
ДЗС Централа (1 Категорија)	13.05.2022	13.06.2022	Игнорирано поради изминат рок	☑
ДЗС Куманово	13.05.2022	30.05.2022		☑
МИНИСТЕРСТВО ЗА ОДБРАНА	13.05.2022	13.06.2022	Игнорирано поради изминат рок	☑
МИНИСТЕРСТВО ЗА КУЛТУРА	13.05.2022	13.06.2022	Игнорирано поради изминат рок	☑
МЖСПП - Сектор за води	13.05.2022	13.06.2022	Игнорирано поради изминат рок	☑
МЖСПП - Сектор за природа	13.05.2022	13.06.2022	Игнорирано поради изминат рок	☑
МИНИСТЕРСТВО ЗА ЖИВОТНА СРЕДИНА	13.05.2022	13.06.2022	Игнорирано поради изминат рок	☑
Управа за заштита на културно наследство	13.05.2022	13.06.2022	Игнорирано поради изминат рок	☑
Министерство за Внатрешни работи	13.05.2022	13.06.2022	Игнорирано поради изминат рок	☑

← Претходни 1 2 3 Следни →

Прикажани 1 - 10 од 22 ставки

Институции

Пребарај

Надворешна институција	Датум на испраќање	Датум на одговор	Мислење	Испратено
ЈП Македонски Железници Инфраструктура	13.05.2022	13.06.2022	Игнорирано поради изминат рок	☑
Македонски енергетски ресурси	13.05.2022	13.06.2022	Игнорирано поради изминат рок	☑
АГЕНЦИЈА ЗА ЦИВИЛНО ВОЗДУХОПЛОВСТВО	13.05.2022	16.05.2022		☑
Министерство за земјоделие, шумарство и водостопансво	13.05.2022	13.06.2022	Игнорирано поради изминат рок	☑
МЕПСО АД Скопје	13.05.2022	13.06.2022	Игнорирано поради изминат рок	☑
Агенција за електронски комуникации	13.05.2022	26.05.2022		☑
ЈП Водовод, Куманово	13.05.2022	13.06.2022	Игнорирано поради изминат рок	☑
ЈП Куманово Гас	13.05.2022	13.06.2022	Игнорирано поради изминат рок	☑
АД ГАМА	13.05.2022	13.06.2022		☑
Македонски Телеком АД-Скопје	13.05.2022	20.05.2022		☑

← Претходни 1 2 3 Следни →

Прикажани 11 - 20 од 22 ставки

Институции

Пребарај

Надворешна институција	Датум на испраќање	Датум на одговор	Мислење	Испратено
ЕВН_издавање_податоци_и_мислења_планови	13.05.2022	17.05.2022		☑
Јавно претпријатие "Улици и патишта" Скопје	13.05.2022	13.06.2022	Игнорирано поради изминат рок	☑

← Претходни 1 2 3 Следни →

Прикажани 21 - 22 од 22 ставки

Општини

Пребарај

Општина	Датум на испраќање	Датум на одговор	Мислење	Испратено
КУМАНОВО	13.05.2022	13.06.2022	Игнорирано поради изминат рок	☑

← Претходни 1 Следни →

Прикажани 1 - 1 од 1 ставки

ТАЈФА АРХИТЕКТИ ДООЕЛ, УВОЗ-ИЗВОЗ – КУМАНОВО
ДРУШТВО ЗА АРХИТЕКТОНСКИ ДЕЈНОСТИ И ИНЖЕНЕРСТВО, ТЕХНИЧКО ИСПИТУВАЊЕ И АНАЛИЗА
УЛ. ЖИВКО ЧАЛО 23, 1300 КУМАНОВО | ТЕЛ/ФАКС 023241130 | 070511131 | 078472484 | contact@tajfa.mk

Друштво за архитектонски дејности и инженерство
техничко испитување и анализа
ТАЈФА АРХИТЕКТИ ДООЕЛ увоз-извоз
Дел. бр. 03-16/5 од 13.04.2022 година
Куманово

РЕПУБЛИКА СЕВЕРНА МАКЕДОНИЈА
МИНИСТЕРСТВО ЗА ЖИВОТНА СРЕДИНА И ПРОСТОРНО ПЛАНИРАЊЕ - Скопје
MINISTRIA E MJEDISIT JETËSOR DHE PLANIFIKIMIT HAPËSINOR - Shkup

Примено E pranuar 13-04-2022			
Орг. Един. Nj. org.	Број Numër	Прилог Shtojcë	Вредност Vlera

До
Министерство за животна средина и прсторно планирање
Управа за животна средина, Сектор за води

ПРЕДМЕТ: Повторно барање на мислење
ВРСКА: Наше барање бр. 03-16/1 од 24.01.2022 година
(постапка на е-урбанизам бр. 40879 од 07.02.2022, линк од е-урбанизам: https://www.e-urbanizam.mk/admin/#/home/administration/request/planner/detail/1041/40879)

Почитувани,

Согласно Законот за просторно и урбанистичко планирање (Сл. Весник на РМ бр.32/20) отпочната е постапка за изработка на:

УРБАНИСТИЧКИ ПРОЕКТ ВОН ОПФАТ НА УРБАНИСТИЧКИ ПЛАН
ЗА БЕНЗИНСКА ПУМПНА СТАНИЦА СО ПРИДРУЖНИ И УСЛУЖНИ ОБЈЕКТИ
НА МАГИСТРАЛЕН ПАТ М1 (А1-Е75), НА КП БР 252/1, 253, 254/1 И 255/1, м.в."ЧЕШМА",
КО АГИНО СЕЛО, ОПШТИНА КУМАНОВО

Согласно член 47 од Законот за урбанистичко планирање (Сл. Весник на РМ бр. 32/20), ве молиме повторно да ни дадете мислење за степенот на вграденост на вашите инфраструктурни инсталации и/или објекти, како и за планираните инфраструктурни коридори и/или објекти во проектното решение на предметниот урбанистички проект, во рок од 15 работни дена, согласно став 7 на истиот член.

ПРИЛОГ:

- Урбанистички проект (**dwg и pdf формат**);
- Хидролошка студија (**pdf формат**);

ЛИЦЕ ЗА КОНТАКТ: м-р Стефан Лазаревски, диа
Е-ПОШТА: contact@tajfa.mk
ТЕЛ/ФАКС: +389(0)23241130
МОБ.ТЕЛ. +389(0)70511131

ЗА ТАЈФА АРХИТЕКТИ ДООЕЛ,
м-р **СТЕФАН ЛАЗАРЕВСКИ**, диа

ТАЈФА АРХИТЕКТИ ДООЕЛ увоз-извоз Куманово

ЕЛЕКТРОДИСТРИБУЦИЈА ДООЕЛ Скопје
Друштво за дистрибуција на електрична енергија
Бр. 10-55/5-132 од 17.05.2022
Скопје

Одговорно лице: Цветомир Јованоски
Контакт телефон: 072/ 932-596

Предмет: Издавање на мислење за електроенергетски објекти и инфраструктура од ЕЛЕКТРОДИСТРИБУЦИЈА ДООЕЛ, Скопје

Почитувани,

Во врска со Вашиот допис – Барање за мислење за **УРБАНИСТИЧКИ ПРОЕКТ ВОН ОПФАТ НА УРБАНИСТИЧКИ ПЛАН ЗА БЕНЗИНСКА ПУМПНА СТАНИЦА СО ПРИДРУЖНИ И УСЛУЖНИ ОБЈЕКТИ НА МАГИСТРАЛЕН ПАТ М1 (А1-Е75), НА КП БР 252/1, 253, 254/1 И 255/1, м.в."ЧЕШМА", КО АГИНО СЕЛО, ОПШТИНА КУМАНОВО**, Ве известуваме дека **немаме** забелешки за постојните и новопланираните електроенергетски објекти и инфраструктура и Ви даваме **ПОЗИТИВНО** мислење.

При планирање, согласно пресметките за потребната едновремена моќност на планираните објекти, според вид, намена и сл. препорачуваме да се предвидат нови маркици за трафостаници со определена, дефинирана градежна парцела. Ова, пред се, го препорачуваме заради полесно и побрзо реализирање на планираните објекти и добивање на градежни дозволи.

Задолжително да се предвиди заштитен појас на електроенергетските објекти согласно Мрежните правила за дистрибуција на електрична енергија.

При планирањето и изработката на ДУП-овите, УПС-ите и сл. истотака е потребно да се планираат траси во тротоарот во кои што траси (канали) би се положувале електроенергетски објекти (ВН, СН или НН кабли).

Услов е кај сите вкрстувања и приближувања до електроенергетски објекти и инфраструктура, да се запазуваат законските прописи и работни норми.

Доколку во опфатот е потребна промена или дислокација на електроенергетските објекти и инфраструктура, потребно е да се предвиди локација/траса за дислокација на објектите и инфраструктурата и инвеститорот е должен да ги надомести трошоците за дислокација.

Со почит,

Електродистрибуција ДООЕЛ Скопје
Оддел Мрежен Инженеринг

СПОДЕЛИ ДОЖИВУВАЊА

Бр. 43102

Датум: 20.05.2022

До
ТАЈФА АРХИТЕКТИ ДООЕЛ, УВОЗ-ИЗВОЗ – КУМАНОВО
УЛ. ЖИВКО ЧАЛО 23, 1300 КУМАНОВО

Предмет: доставување на позитивно мислење

Согласно Вашето Барање за мислење поднесено преку информацискиот систем е-урбанизам за УРБАНИСТИЧКИ ПРОЕКТ ВОН ОПФАТ НА УРБАНИСТИЧКИ ПЛАН ЗА БЕНЗИНСКА ПУМПНА СТАНИЦА СО ПРИДРУЖНИ И УСЛУЖНИ ОБЈЕКТИ НА МАГИСТРАЛЕН ПАТ М1 (А1-Е75), НА КП БР 252/1, 253, 254/1 И 255/1, м.в.ЧЕШМА, КО АГИНО СЕЛО, ОПШТИНА КУМАНОВО, Ви доставуваме ПОЗИТИВНО МИСЛЕЊЕ.

Лице за контакт: Николче Тасевски, тел. 070/200-176.

Со почит,

Македонски Телеком АД Скопје

По овластување на

Директор на сектор за пристапни мрежи

Васко Најков

Македонски Телеком АД - Скопје
Адреса Кеј 13 Ноември бр. 6, 1000 Скопје, Р. Македонија
Контакт Телефон: +389 2 3100 200 ; Факс: +389 2 3100 300; Контакт центар 171 e-mail: kontakt@telekom.mk; www.telekom.mk
ЕМБС 5168660

АКЦИОНЕРСКО ДРУШТВО
ГА-МА
Бр 0308-1250/2
13-06-2022 20__ год.
СКОПЈЕ

РЕПУБЛИКА СЕВЕРНА МАКЕДОНИЈА

Министерство за транспорт и врски

Сектор за уредување на просторот

Предмет: Мислење

Врска: Ваш допис бр. 21-2184/5 од 09 мај, 2022

Во врска со Вашето барање мислење за изработка на Урбанистички проект вон опфат на урбанистички план, за бензиска пумпна станица со придружни и услужни објекти на магистрален пат М1(А1-Е75), на КП бр. 252/1, 253, 254/1 и 255/1, м.в. "ЧЕШМА" КО Агино село, Општина Куманово, Ве известуваме дека даваме позитивно мислење на изготвениот Урбанистички проект.

Со почит,

Скопје, 08.06.2022 год,

ГА-МА АД Скопје

Одделение за Е-одобрение за градба

и Е-урбанизам

Раководител:

Галабинка Христовска

АКЦИОНЕРСКО ДРУШТВО ГА-МА СКОПЈЕ

ГА-МА АД Скопје

Одделение за геодетски работи

и согласности

Раководител:

Сашко Петрески

Наш број: 1404-1536/2
Скопје25 . 05.2022 г.

ДО: Друштво за архитектонски дејности и инженерство, техничко испитување и анализа ТАЈФА АРХИТЕКТИ ДООЕЛ Куманово
Куманово

Предмет: Одговор за барање за мислење
Врска: Ваше барање преку е-урбанизам

Во врска Вашето барање за мислење, а во врска со Барање мислење по УРБАНИСТИЧКИ ПРОЕКТ ВОН ОПФАТ НА УРБАНИСТИЧКИ ПЛАН ЗА БЕНЗИНСКА ПУМПНА СТАНИЦА СО ПРИДРУЖНИ И УСЛУЖНИ ОБЈЕКТИ НА МАГИСТРАЛЕН ПАТ М1 (А1-Е75), НА КП БР 252/1, 253, 254/1 И 255/1, м.в.ЧЕШМА, КО АГИНО СЕЛО, ОПШТИНА КУМАНОВО.

Агенцијата за електронски комуникации нема забелешки на доставениот Урбанистички проект.

Сектор за телекомуникации
Изработил:
Хаки Селими 17-05-2022г

Раководител на Сектор,
д-р Борис Арсов

Советник на Директорот,
Игор Бојаџиев

ДИРЕКТОР
Jeton Akiku

АЕК-401.03

www.aek.mk
ул.Кеј Димитар Влахов 21
1000 Скопје
Република Македонија
тел. 02 32 89 200
факс 02 32 24 611
е-пошта: contact@aec.mk

Република Северна Македонија
Министерство за животна средина и просторно планирање

Republika e Maqedonisë së Veriut
Ministria e Mjedisit Jetësor dhe Planifikimit Hapësinor

УПРАВА ЗА ЖИВОТНА СРЕДИНА - DREJTORIA PËR MJEDIS JETËSOR
СЕКТОР ЗА ВОДИ - DEPARTMENTI I UJËRAVE

Арх.бр./Nr.Arh. 11-3114/ 2

Дата/Data: 02. 06. 2022

ДО/DERI TE: Тајфа Архитекти Дооел – Куманово
ул. Живко Чало 23, 1300 Куманово

ПРЕДМЕТ/LËNDA: Мислење од аспект на заштита на водите.

Врска/Lidhja: Ваш бр. 03-16/5 од 13.04.2022 година

Почитувани,
Të nderuar,

Во врска со Вашето барање на мислење за Урбанистички проект вон опфат на урбанистички план за бензинска пумпа станица со придружни и услужни објекти на магистрален пат М1 (А1- Е75), на КП бр. 252/1, 253, 254/1 и 255/1, м.в "Чешма" КО Агино село, Општина Куманово, во согласност со одредбите од Законот за водите (Службен весник на Р. Македонија бр. 87/08, 06/09, 161/09, 83/10, 51/11, 44/12, 23/13, 163/13, 180/14, 146/15 и 52/2016), Управата за животна средина – Сектор за води при Министерството за животна средина и просторно планирање дава **позитивно**

МИСЛЕЊЕ

По увидот направен во доставената документација доставена во електронска форма (ЦД) и тоа Урбанистички проект вон опфат на урбанистичку план за бензиска пумпна станица со придружни и услужни објекти на магистрален пат М1 (А1-Е75), на КП бр. 252/1, 253, 254/1 и 255/1, м.в."Чешма" , КО Агино Село Општина Куманово, со тех.бр 14/21 од 01.2022 изработен од Тајфа Архитекти Дооел Куманово и Хидролочка Студија за определување на големи води за поток на КП 2662, покрај КП 252/1, КП 253, КП 254/1 и КП255/1, КО Агино Село Општина Куманово со тех.бр. 077/2021- ХС од ноември 2021, изработена од Доминг јтд Радовиш, утврдено е следното:

Министерство за животна средина и просторно планирање
на Република Северна Македонија
Плоштад „Пресвета Богородица" бр. 3, Скопје
Република Северна Македонија

Ministria e Mjedisit Jetësor dhe Planifikimit hapësinor
e Republikës së Maqedonisë së Veriut
Bul. "Presveta Bogorodica" nr. 3, Shkup
Republika e Maqedonisë së Veriut

+389 2 3251 403
www.moepp.gov.mk

При изработка на урбанистичката документација предвидено исполнување на критериумите од аспект на заштита на водите содржани во наш допис, Известување бр. 11-4919/4 од 10.11.2021 година како и обврската на Инвеститорот да обезбеди водостопанска согласност за изградба на објекти кои се наоѓаат во или покрај површинските води, објекти коишто поминуваат преку или под површинските води или пак објекти кои се сместени во близина на површинските води или крајбрежните земјишта, а кои можат да влијаат врз режимот на водите.

Во графичкиот дел од планската документација Синтезен план линиски постапено е по забелешките од известувањето со бр. 11-1128/2 од 29.03.202 година на кој е прикажан заштитениот крајбрежен појас на Сува река која поминува низ КП 2662 КО Агино Село во широчина од 50 метри зад ножицата на насипот кај регулираните водотеци, односно зад линијата на допирањето на педесетгодишната вода кај нерегулираните водотеци.

Од тие причини согласно Законот за води, Министерството за животна средина и просторно планирање преку Управата за животна средина - Сектор за води одлучи како во диспозитивот.

Со почит,
Me respekt,

Управа за животна средина/Drejtoria për mjedis jetësor
Директор /Drejtor
Hisen Xhemaili

Изработил/Përpiloi:Nazmije Idrizi
Контролирал/Kontrolloi: Снежана Мартулкова
Согласен/Miratoi: Ylber Mirta

Министерство за животна средина и просторно планирање
на Република Северна Македонија
Плоштад „Пресвета Богородица“ бр. 3, Скопје
Република Северна Македонија

Ministria e Mjedisit Jetësor dhe Planifikimit hapësinor
e Republikës së Maqedonisë së Veriut
Bul. “Presveta Bogorodica” nr. 3, Shkup
Republika e Maqedonisë së Veriut

+389 2 3251 403
www.moepp.gov.mk

АГЕНЦИЈА ЗА ЦИВИЛНО ВОЗДУХОПЛОВСТВО

До: **ОПШТИНА КУМАНОВО**

Предмет: **Мислење**

Врска: Ваш бр. 03-16/6 од 03.05.2022 година
(e-urbanizam, постапка бр. 43102*)*

бр. 12-8/465

Скопје, 16.05.2022 година

Почитувани,

Врз основа на вашето барање ве известуваме дека стручните служби на Агенцијата за цивилно воздухопловство ја разгледаа доставената техничка документација:

УРБАНИСТИЧКИ ПРОЕКТ ВОН ОПФАТ НА УРБАНИСТИЧКИ ПЛАН ЗА БЕНЗИНСКА ПУМПНА СТАНИЦА СО ПРИДРУЖНИ И УСЛУЖНИ ОБЈЕКТИ НА МАГИСТРАЛЕН ПАТ М1 (А1-Е75), НА КП БР 252/1, 253, 254/1 И 255/1, м.в.ЧЕШМА, КО АГИНО СЕЛО, ОПШТИНА КУМАНОВО

изработен од ТАЈФА АРХИТЕКТИ ДООЕЛ Куманово со тех.бр. 14/21 од Мај 2022 година,

при што констатирано е дека забелешките дадени од наша страна со допис бр. 12-8/99 од 08.02.2022 година, а кои се однесуваат на безбедноста на воздушниот сообраќај се запазени/вградени во доставената планска/проектна документација.

Врз основа на горе наведеното издаваме **ПОЗИТИВНО МИСЛЕЊЕ** за предметната документација од аспект на безбедноста на воздушниот сообраќај.

Мислењето се издава врз основа на *член 68 од Законот за воздухопловство (“Службен весник на РМ” бр. 48/2020 – пречистен текст).*

За дополнителни информации може да не контактирате на телефон 02/3181-609, секој работен ден од 7.30-15.30 часот.

Ви благодариме на соработката.

Со почит,

Душан Попчевалиев
(по овластување од Директорот бр.02-86/1 од 25.01.2022 година)

ул. „Даме Груев” број 1, 1000 Скопје, Република Северна Македонија
т.: + 389 2 3114 – 046 ф.: + 389 2 3115 – 708 ЕМБС: 6648649
info@caa.gov.mk www.caa.gov.mk

Акционерско друштво за вршење на енергетски дејности
НАЦИОНАЛНИ ЕНЕРГЕТСКИ РЕСУРСИ Скопје во државна сопственост

бул. Климент Охридски бр.58 б, Скопје
тел. 02 6090-137
факс 02 6090-437
contact@mer.com.mk
www.mer.com.mk
ЕМБС: 6664903

Акционерско друштво за вршење на енергетски дејности
НАЦИОНАЛНИ ЕНЕРГЕТСКИ РЕСУРСИ Скопје
во државна сопственост
Shoqëria Aksionare për ... të veprimtarive energjetike
RESURSET ENERGJETIKE NACIONALE Shkup
në pronësi shtetërore

До:
ТАЈФА АРХИТЕКТИ ДООЕЛ Куманово

Бр.-Nr. 15-442/2
10. 02. 2022 год.vië
Скопје-Shkup

Предмет: Одговор на барање

Врска: Барање на мислење, со ваш бр. 03-16/1 од 24.01.2022 год.

Согласно вашето Барање на мислење, за УРБАНИСТИЧКИ ПРОЕКТ ВОН ОПФАТ НА УРБАНИСТИЧКИ ПЛАН ЗА БЕНЗИНСКА ПУМПНА СТАНИЦА СО ПРИДРУЖНИ И УСЛУЖНИ ОБЈЕКТИ НА МАГИСТРАЛЕН ПАТ М1 (А1-Е75), НА КП БР 252/1, 253, 254/1 И 255/1, м.в."ЧЕШМА", КО АГИНО СЕЛО, ОПШТИНА КУМАНОВО, со ваш бр. 03-16/1 од 24.01.2022 година.

НЕР АД Скопје, Ве известува дека на наведениот плански опфат, нема изградено и не е планирано изградба на гасоводна мрежа.

НЕР АД Скопје дава позитивно мислење.

Со почит,

Изработил:
Александар Апостолоски
1416

НЕР АД Скопје
По овластување на директорот,
Раководител на Сектор
за изградба на гасоводен систем

Оливера Костанчева

Детали за постапка за податоци, информации и мислења

Број на постапката:
43925

Статус:
Кај барател (со одговор од општини/институции)

Наслов

Барање на ПИМ за припадност во градежен реон за РБАНИСТИЧКИ ПРОЕКТ ВОН ОПФАТ НА УРБАНИСТИЧКИ ПЛАН ЗА БЕНЗИНСКА ПУМПНА СТАНИЦА СО ПРИДРУЖНИ И УСЛУЖНИ ОБЈЕКТИ НА МАГИСТРАЛЕН ПАТ М1 (А1-Е75), НА КП БР 252/1, 253, 254/1 И 255/1, м.в.ЧЕШМА, КО АГИНО СЕЛО,ОПШТИНА КУМАНОВО

Надлежен орган

/

Датум на креирање

15.06.2022

Иницијатор

Друштво за архитектонски дејности и инженерство, техничко испитување и анализа ТАЈФА АРХИТЕКТИ ДООЕЛ Куманово

Институции

Пребарај

Надворешна институција	Датум на испраќање	Датум на одговор	Мислење	Испратено
Нема резултати за прикажување				

Прикажани 0 - 0 од 0 ставки

Општини

Пребарај

Општина	Датум на испраќање	Датум на одговор	Мислење	Испратено
КУМАНОВО	15.06.2022	17.06.2022		☑

← Претходни 1 Следни →

Прикажани 1 - 1 од 1 ставки

Република Северна Македонија

Општина Куманово
СЕКТОР ЗА УРБАНИЗАМ

Република Северна Македонија
Republika e Maqedonisë së Veruit
Општина Куманово
Komuna e Kumanovës

Бр/Nr: 21-5336/2
Дата/Data: 16.06.2022г.

Улица.11 Октомври бб,
1300, Куманово
Rruga: 11 Tetori, p.n,
1300, Kumanovë
Република Северна Македонија
Republika e Maqedonisë së Veruit
Контакт/Kontakt
Тел/Tel: +389 31 475 830
e-mail: info@kumanovo.gov.mk
www.kumanovo.gov.mk

До:
ТАЈФА АРХИТЕКТИ дооел Куманово
ул."Живко Чало" бр.23
1300 Куманово

Предмет: Одговор на барање

Почитувани,
Во врска со Вашето барање бр. 21-5336/1 од 15.06.2022 година, доставено до Општина Куманово, Сектор за урбанизам - Одделение за планирање и донесување на урбанистичка документација, а во врска со известување за припадност во градежен реон во рамки на предметниот проектен опфат на Урбанистички проект вон опфат на урбанистички план за бензинска пумпна станица со придружни и услужни објекти на магистрален пат М1 (А1-Е-75), на КП 252/1, 253, 254/1 и 255/1, МВ "Чешма", КО Агино село, Општина Куманово Ве известуваме дека за горенаведениот проектен опфат нема донесено урбанистичко планска/проектна документација. Предметниот проектен опфат во дел граничи со донесен Општ Акт за с.Агино село (Одлука бр.09-6668/21 од 31.08.2016г.)

Со почит,

Подготвил: Ивана Величковска, д.г.и. _____

Раководител на Сектор за урбанизам

М. П.

Емилија Сларидис Јаневска, д.и.а.

ТАЈФА АРХИТЕКТИ ДООЕЛ, УВОЗ-ИЗВОЗ – КУМАНОВО
ДРУШТВО ЗА АРХИТЕКТОНСКИ ДЕЈНОСТИ И ИНЖЕНЕРСТВО, ТЕХНИЧКО ИСПИТУВАЊЕ И АНАЛИЗА
УЛ. ЖИВКО ЧАЛО 23, 1300 КУМАНОВО | ТЕЛ/ФАКС 023241130 | 070511131 | 078472484 | contact@tajfa.mk

Друштво за архитектонски дејности и инженерство
техничко испитување и анализа
ТАЈФА АРХИТЕКТИ ДООЕЛ увоз-извоз
Дел. бр. 03-16/9 од 12.07.2022 година
Куманово

До
Министерство за животна средина и просторно планирање,
Сектор за животна средина

ПРЕДМЕТ: Повторно барање на мислење
ВРСКА: Наше барање бр.03-16/6 од 03.05.2022 година (постапка на е-урбанизам бр. 43102 од 12.05.2022 година, линк од е-урбанизам:
https://www.e-urbanizam.mk/admin#/home/administration/request/planner/detail/1057/43102)

Почитувани,
По предходно доставено барање за мислење наш бр.03-16/6 од 03.05.2022 година, вашата институција се нема произнесено со мислење за степенот на вграденост на вашите инфраструктурни инсталации и / или објекти, како и за планираните инфраструктурни коридори и/или објекти во проектното решение на предметниот урбанистички проект. Затоа, согласно член 47 од Законот за просторно и урбанистичко планирање (Сл. Весник на РМ бр.32/20), а во врска со изработка на:

УРБАНИСТИЧКИ ПРОЕКТ ВОН ОПФАТ НА УРБАНИСТИЧКИ ПЛАН
ЗА БЕНЗИНСКА ПУМПНА СТАНИЦА СО ПРИДРУЖНИ И УСЛУЖНИ ОБЈЕКТИ
НА МАГИСТРАЛЕН ПАТ М1 (А1-Е75), НА КП БР 252/1, 253, 254/1 И 255/1, м.в."ЧЕШМА",
КО АГИНО СЕЛО, ОПШТИНА КУМАНОВО

повторно Ве молиме согласно член 47 од Законот за просторно и урбанистичко планирање (Сл. Весник на РМ бр.32/20), да се произнесете со мислење за степенот на вграденост на вашите инфраструктурни инсталации и / или објекти, како и за планираните инфраструктурни коридори и/или објекти во проектното решение на предметниот урбанистички проект, во рок од 5 работни дена, согласно став 7 на истиот член.

ПРИЛОГ:

- Ажурирана геодетска подлога со граница на плански опфат (**dwg и pdf формат**);
- Геодетски елаборат за ажурирана подлога(**pdf формат**);
- Заверка на ажурирана геодетска подлога(**pdf формат**);
- Решение за услови за планирање на просторот (**pdf формат**);
- Услови за планирање на просторот (**pdf формат**);
- Идејно сообраќајно решение (**pdf формат**);
- Известување од ЈП Државни патишта (**pdf формат**);
- Потпишана проектна програма (**pdf формат**);
- Потврда за одобрување на проектна програма (**pdf формат**);
- Граница на проектен опфат во пошироко опкружување (**pdf формат**);
- Специјално полномошно (**pdf формат**);
- Елаборат за геомеханички испитувања (**pdf формат**);
- Хидролошка студија (**pdf формат**);
- Урбанистички проект (**pdf формат**);
- Урбанистички проект – документациона основа (**dwg формат**);
- Урбанистички проект – планска документација (**dwg формат**).
- Добиени ПИМ (**pdf формат**);
- Добиени мислења (**pdf формат**);
- Потврда од АКН за тополошки преклоп (**doc формат**);
- Пакет за АКН(**zip формат**).

REPUBLIKA E MAQEDONISE SE VERIUT
МИНИСТЕРСТВО ЗА ЖИВОТНА СРЕДИНА
И ПРОСТОРНО ПЛАНИРАЊЕ - Скопје
MJEDISIT JETËSOR
T HAPËSINOR - Shkup
12 -07- 2022
Број / Numër | Прилог / Shtojcë | Вредност / Vlera

ЛИЦЕ ЗА КОНТАКТ: м-р Стефан Лазаревски, диа
Е-ПОШТА: contact@tajfa.mk
ТЕЛ/ФАКС: +389(0)23241130
МОБ.ТЕЛ. +389(0)70 511131

ЗА ТАЈФА АРХИТЕКТИ ДООЕЛ,
ТОМАИДА ДИМИТРОВСКА, миа

ТАЈФААРХИТЕКТИ | WWW.TAJFA.MK

ИДЕЕН ПРОЕКТ

СОДРЖИНА

ТЕКСТУАЛЕН ДЕЛ

1. Урбанистичко решение и архитектура
1.1 Вовед
1.2 УП вон опфат на урбанистички план
1.3. Технички опис на идеен проект

ГРАФИЧКИ ДЕЛ за поединечните градби (продажен дел со настрешница)

1. Ситуација со приземје M=1:500
2. Ситуација со петта фасада M=1:500
3. Основа на темели M=1:100
4. Основа на приземје M=1:100
5. Основа на кров M=1:100
6. Основа на петта фасада M=1:100
7. Попречен и подолжен пресек M=1:100
8. Фасади M=1:100
9. Вградена опрема и инфраструктура

ТАЈФААРХИТЕКТИ | WWW.TAJFA.MK

ТЕКСТУАЛЕН ДЕЛ

1. УРБАНИСТИЧКО РЕШЕНИЕ И АРХИТЕКТУРА

1.1 Вовед

Идејниот проект за изградба на градба со намена Е2.1 - згради и комплекси на патниот сообраќај – бензинска пумпа со услужен центар на ГП бр.1, во Урбанистички проект вон опфат на урбанистички план за бензиска пумпа станица со придружни и услужни објекти на магистрален пат М1 (А1-Е75), на КП бр. 252/1, 253, 254/1 и 255/1, м.в. „Чешма“ , КО Агино Село, општина Куманово, се изработува согласно со просторните можности на локацијата и постојната состојба, проектната програма и општите и посебните одредби од Урбанистички проект вон опфат на урбанистички план за бензиска пумпа станица со придружни и услужни објекти на магистрален пат М1 (А1-Е75), на КП бр. 252/1, 253, 254/1 и 255/1, м.в. „Чешма“ , КО Агино Село, општина Куманово.

Изготвувањето на документацијата се врши во согласност со позитивната законска регулатива, цитирана во Урбанистички проект вон опфат на урбанистички план за бензиска пумпа станица со придружни и услужни објекти на магистрален пат М1 (А1-Е75), на КП бр. 252/1, 253, 254/1 и 255/1, м.в. „Чешма“ , КО Агино Село, општина Куманово и тоа: Правилникот за урбанистичко планирање (Сл. Весник на РМ бр.225/20, 219/21 и 104/22), општите и посебните Услови за изградба од Урбанистички проект вон опфат на урбанистички план за бензиска пумпа станица со придружни и услужни објекти на магистрален пат М1 (А1-Е75), на КП бр. 252/1, 253, 254/1 и 255/1, м.в. „Чешма“ , КО Агино Село, општина Куманово. Притоа земени се в предвид и актуелните Закони и други акти од областа на просторното уредување и градењето.

Сите поединечни елементи на проектот ќе содржат текстуален дел со нумерички показатели за постојната и планираната состојба, како и потребен број на графички прилози.

1.2 УП вон опфат на урбанистички план за бензиска пумпа станица со придружни и услужни објекти на КП бр. 252/1, 253, 254/1 и 255/1, м.в. „Чешма“ , КО Агино Село, општина Куманово

Од Урбанистички проект вон опфат на урбанистички план за бензиска пумпа станица со придружни и услужни објекти на магистрален пат М1 (А1-Е75), на КП бр. 252/1, 253, 254/1 и 255/1, м.в. „Чешма“ , КО Агино Село, општина Куманово, а во склад со поставките дефинирани во Услови за планирање на просторот кои произлегуваат од Просторниот план на Репбулика Македонија, се гледа дека предметната парцела се наоѓа вон градско подрачје на град Куманово. Дополнително, општина Куманово со допис бр.21-5336/2 од 16.06.2022 година се има произнесено дека предметниот проектен опфат не припаѓа во градежен реон и дека за истиот нема донесено урбанистичко-планска документација. Согласно тоа, како и според изработениот Урбанистичкиот проект вон опфат на урбанистички план, за предметната градежна парцела се предвидени следните услови:

ТАБЕЛА СО НУМЕРИЧКИ ПОКАЗАТЕЛИ НА УРБАНИСТИЧКИТЕ ПАРАМЕТРИ ЗА ПРОЕКТНИОТ ОПФАТ												
Бр. на градежна парцела	Број на градби (планирани)	Група на класа на намена	Основна класа на намена	Комплементарни класи на намена во однос на основната класа на намена	Површина на градежна парцела м²	Максимална површ. За изградба во утврдениот простор за градење м²	Вкупна изградена површина на сите катови м²	Макдимална висина на хоризонтален венец на кров	Катност	Процент на изграденост %	Коефициент на искористеност (К)	Паркирање
ГП 1	2 (4)	Е	Е2.1	Ресторан Магацин	9295.09	596.01 1505.53 со надстрешници	881.01 1790.53 со надстрешници	6.00-8.00м	П+1	6.41	0.09	45 паркинг места (31ПМ за автомобили + 3ПМ за комбиња + 4ПМ за автобуси + 7ПМ за товарни возила)

1.3. Опис и образложение на урбанистичкото решение

Проектниот опфат кој е предмет на уредување со Урбанистички проект вон опфат на урбанистички план, не бил предмет на планирање и уредување во минатото и како таков е опфатен со Просторниот план на Република Македонија, донесен на 11.06.2004год. од Собранието на Република Македонија.

Урбанистичкиот дел на Идејниот проект за градба со намена Е2.1 - зграда и комплекси на патниот сообраќај – бензинска пумпа со услужен центар на ГП бр.1, во предметниот Урбанистички проект вон опфат на урбанистички план за бензиска пумпа станица со придружни и услужни објекти на магистрален пат М1 (А1-Е75), на КП бр. 252/1, 253, 254/1 и 255/1, м.в. „Чешма“, КО Агино Село, општина Куманово се изработува согласно дефинираните урбанистички, архитектонски и комунални параметри за реализација во горенаведениот Урбаниситчки проект, кој содржи податоци за поставеноста на градбата во градежната парцела во однос на регулаторните линии, границите на градежната парцела, како и планираните комунални инфраструктури.

За предметната локација изработен е Геодетски елаборат за геодетски работи за посебни намени за нумерички податоци за реализација на урбанистички план КО Куманово и тој е составен дел на Идејниот проект. Остварени нумерички вредности со овој идеен проект се дадени во табелата, подолу:

ТАБЕЛА СО НУМЕРИЧКИТЕ ПОКАЗАТЕЛИ НА УРБАНИСТИЧКИТЕ ПАРАМЕТРИ ЗА ГРАДБИТЕ ВО ПРОЕКТНИОТ ОПФАТ											
Бр. на градежна парцела	Површина на марцела м²	Број на градба	Намена на градбите	Класа на намена	Висина на венец	Катност	Површина под градба м²	Бруто површина за градба м²	Процент на изграденост %	Коефициент на искористеност (К)	Паркирање
ГП 1	9295.09	1	Продажен објект	Е2.1	6.00	П	311.01	311.01	6.41	0.09	
		2	Надстрешница		6.50	П	909.51	909.51			

		3	Ресторан		8.00	П+1	285.00	570.00			
		4	Резервоар 60m³ ЕУРОСУПЕР БС 98 30м³ ЕУРОСУПЕР БС 95 30м³		/	/	/	/			
		5	Резервоар 60m³ ЕУРОДИЗЕЛ 60м³		/	/	/	/			
		6	Парапетно ѕидче h=100cm		/	/	/	/			
		7	Резервоар за ТНГ 10m³ и пумпа		/	/	/	/			
		8	Бетонски подземен канал		/	/	/	/			
		9	Трафостаница		/	/	/	/			
		10	Автомат за точење гориво		/	/	/	/			
		11	Септичка јама		/	/	/	/			
		12	Попивателна јама		/	/	/	/			
		13	Контејнери		/	/	/	/			
		14	Автомат за вода и воздух		/	/	/	/			
						ВКУПНО:	**596.01** 1505.53 со надстрешници	**881.01** 1790.53 со надстрешници	6.41	0.09	45 паркинг места (31ПМ за автомобили + 3ПМ за комбиња + 4ПМ за автобуси + 7ПМ за товарни возила
			Плато				4670.47		50.25		
			Тротоари				881.11		9.48		
			Зеленило				3053.40		32.85		
			Заштитен појас				94.10		1.01		
						ВКУПНО:	9295.09		100.00		

На просторот на градежната парцела бр. 1, согласно предметниот Урбанистички проект вон опфат на урбанистички план за бензиска пумпа станица со придружни и услужни објекти на магистрален пат М1 (А1-Е75), на КП бр. 252/1, 253, 254/1 и 255/1, м.в. „Чешма“, КО Агино Село, општина Куманово, дефинирана е максимална површина за градење за четири градби од вкупно 581,32м² (1532,73м² со надстрешници) и вкупна развиена површина од 866,32м² (1817,73м² со надстрешници),како и градби кои се дел од вградена инфраструктура, подземна комунална супраструктура и урбана опрема, дистрибуирана на следниот начин:

- **градба 1** – продажен објект со површина од 311,01м^2, со максималната височина на завршниот венец од 6,00м,
- **градба 2** – надстрешница со површина од 909,51м^2, со максимална височина на завршниот венец од 6,50м,
- **градба 3** – ресторан со површина од 285,00м^2, со максимална височина на завршниот венец од 8,00м,
- **градба 4** – резервоар 60m³
  - ЕУРОСУПЕР БС 98 30м³
  - ЕУРОСУПЕР БС 95 30м³
- **градба 5** - резервоар 60m³
  - ЕУРОДИЗЕЛ 60м³
- **градба 6** – парапетно ѕидче h=100cm
- **градба 7** – резервоар за ТНГ 10m³ и пумпа

- **градба 8** – бетонски подземен канал
- **градба 9** - трафостаница
- **градба 10** – автомат за точење гориво
- **градба 11** – септичка јама
- **градба 12** – попивателна јама
- **градба 13** – контејнери
- **градба 14** – автомат за вода и воздух

Предложената позицијата на инфраструктурните градби, како и на линиската инфраструктура, при понатамошното спроведување на предметниот урбанистички проект може да претрпи измени, детерминирани од техничко – технолошките карактеристики на самите градби, како и заради непредвидени ситуации на терен, кои може да произлезат при изградба на градбите, без да имплицира изработка на нов урбанистички проект. Во сите случаеви, новата позиција и/или траса на градбите не смее да излезе надвор од утврдената подземна градежна линија.

Максимална висина и катност

На просторот на градежната парцела бр. 1, согласно предметниот Урбанистички Проект вон опфат на урбанистички план, максималната дозволена височина до венец е дефинирана на 6.0м за продажен објект, 6.5м за надстрешница и 8.0м за ресторан. Притоа, согласно член 123 од Правилникот за стандарди и нормативи за урбанистичко планирање (Сл. Весник на РМ бр. 225/20), максимална височина на нултата плоча во однос на котата на тротоарот е максимум 1.2м. Во конкретниот случај, нултата плоча е поставена на висина од 10см во однос на котата на тротоар. Како резултат на погоре наведеното, продажниот објект има висина на венец од 5.78 м и катност од П, надстрешница со висина на венец 6.30 м, магацин со висина на венец 7.3м и ресторанот - 8.0м. Сите овие висини, утврдени со овој идеен проект се усогласени со максимално дозволените урбанистички параметри утврдени со урбанистичкиот проект. Доколку, настанат промени во висините, детерминирани од техничка природа, а притоа не ги надминуваат максимално дозволените висини, потебно е да се направи Проект за измени во тек на градба.

Што се однесува до максималната висината на слемето, согласно член 124 од Правилникот за стандарди и нормативи за урбанистичко планирање (Сл. Весник на РМ бр. 225/20), ново-проектирните градби не ја надминуваат оваа урбанистичка одредба.

Намена на земјиштето, процент на изграденост и коефициент на искористеност

Според намената, градежната парцела спаѓа во класа на намена Е2 - згради и комплекси на патниот сообраќај и поединечна намена Е2.1- бензинска пумпа (со услужен центар). Во рамките на проектниот опфат, предмет на овој Урбанистички проект, а согласно член 80 од Правилникот за урбанистичко планирање (Сл. Весник на РМ бр.225/20 и 219/21) се предвидуваат комплементарни класи на намена, и тоа: Ресторан и Трансформаторска станица.

Процентот на изграденост на земјиштето (П) е планска одредба која ја покажува густината на изграденост, односно колкав дел од градежното земјиште е зафатен со градба. Истиот се пресметува како однос помеѓу површината на земјиштето под градба и вкупната површина на градежното земјиште изразен во проценти. На просторот на градежната парцела бр. 1, согласно

предметниот Урбанистички Проект вон опфат на урбанистички план, овој урбанистички параметар изнесува 6.41%.

Коефициентот на искористеност на земјиштето (К) е планска одредба која го покажува интензитетот на изграденост на градежното земјиште и се пресметува како однос помеѓу вкупната изградена површина, односно збирот на површините на сите изградени спратови под градбата и вкупната површина на градежното земјиште. На просторот на градежната парцела бр.1, согласно предметниот како и градби кои се дел од вградена инфраструктура, подземна комунална супраструктура и урбана опрема, дистрибуирана на следниот начин, проектираните градби имаат оставарено коефициент на искористеност од 0.09.

Сообраќај

Сообраќајното решение е усогласено со условите на локацијата, како и со потребите за несметан пристап до предметната парцела.

Предметната парцела има колски пристап од магистрален пат А1 (М1 - Е75), кон Скопје, преку ленти за забавување и забрзување од автопатот. Што се однесува до обезбедување на простор за стационарен сообраќај – паркинг, согласно Посебните услови за изградба на предметниот Урбанистички Проект вон опфат на урбанистички план, потребата од паркинг простор за градежната парцела се решава во рамките на самата парцела. Потребен број на паркинг места се утврдува според класата на намена и во согласност со чл. 134 од Правилникот за стандарди и нормативи за урбанистичко планирање (Сл. Весник на РМ бр. 225/20). Обезбедувањето на соодветниот број на паркинг места во сопствената парцела е предуслов за изведба на предвидените градби.

Согласно наведените услови, за предметната бензиска пумпна станица со услужен центар се обезбедени вкупно 31 паркинг места за автомобили, од кои 2 се наменети за лица со инвалидитет, 3 паркинг места за комбиња, 4 паркинг места за автобуси и 7 паркинг места за товарни возила, на начин прикажан на графичките прилози.

Комунална инфраструктура

Снабдувањето со санитарна и технолошка вода на предметниот објект ќе се изведе од сопствени бунари со изведба на соодветна внатрешна разводна мрежа.

Одведувањето на фекалните води на ќе се планира да се изведе со септички јами со претходно соодветно биолошко прочистување во биолошки пречистителни станици за отпадни води.

Одведувањето на атмосферските води ќе се изведе со попивателни бунари со претходно соодветно третирање преку механичко отстранување на песокта со песколов.

Димензионирањето и просторната диспозиција на внатрешните и надворешните инфраструктурните водови и инсталации ќе биде решена со основни проекти за секоја фаза одделно.

Приклучувањето на електродистрибутивната мрежа ќе се изведе во склад со условите кои ќе бидат зададени од надлежното електростопанско претпријатие, а во склад со техничките прописи за ваков вид на инсталација.

Предметниот објект нема да се приклучи на гасоводна мрежа.

Приклучувањето на телекомуникациска инфраструктура ќе се приклучи на постојната телекомуникациска инфраструктура, во непосредна близина на проектниот опфат.

Надворешна хидрантска мрежа

Согласно горе-споменатиот правилник се утврдува потребата од изведба на надворешна хидрантска мрежа како прстенест систем на цевководи. Растојанието помеѓу два соседни надворешни хидранти да се определи во зависност од намената, големината и од слични карактеристики на објектот, со тоа што пожарот на секој објект може да се гасне со најмалку два надворешни хидранта. Дозволеното растојание меѓу два соседни надворешни хидранта треба да изнесува најмногу 80м. Растојанието на хидрантот од ѕидот на објектот да изнесува најмалку 5м, а најмногу 80м. Околу објектот што се штити од пожар да се поставуваат надземни хидранти, а ако надземните хидранти го попречуваат сообраќајот, да се поставуваат подземни хидранти. Хидрантите треба да бидат лесно достапни и постојано подготвени за употреба и да се означат со таблица со запишано растојание од ознаката до местото на кое се наоѓа хидрантот. Според протоколот што треба да се оствари, се вградуваат хидранти од Но 80 или од Но 100. Хидрантите треба да бидат поставени и заштитени да се спречи нивно замрзнување или оштетување. Цевките на разводниот цевковод во мрежата на хидрантите и цевките за одделен хидрант треба да имаат пречник не помал од 100мм. Потребниот притисок во надворешната хидрантска мрежа, не треба да биде помал од 2,5 bar. Ако надворешната хидрантска мрежа располага со доволна количина вода, а притисокот не е доволен, треба да се вгради уред за зголемување на притисокот на водата, при што пумпата треба да го обезбеди потребниот притисок, кој на местото на потрошувачката изнесува најмалку 2,5 bar. Во непосредна близина на хидрантот, предвиден за непосредно гаснење на пожар, да се постави ормар за сместување на цревата, млазникот, клучот и другата потребна опрема. Бројот на црева со стандардна должина се определува во зависност од оддалеченоста на хидрантот од објектот како и според потребите за интервенција од надворешната страна на објектот.

Внатрешна хидрантска мрежа

За внатрешната хидрантска мрежа се употребуваат цевки со најмал внатрешен пречник од 52мм, односно хидрантски приклучок со најмал внатрешен пречник од 52мм од типот С, според македонскиот стандард МКС Б.6.673. Цевките за внатрешната хидрантска мрежа не се поставуваат низ простории загрозени од пожар. Во поголемите простории цевките за внатрешна хидрантска мрежа можат да се поставуваат и покрај внатрешните столбови на објектот. Меѓусебното растојание на хидрантите се определува така што целокупниот простор што се штити се покрива со млаз вода, при што се води сметка за тоа должината на цревата да изнесува 15м, а должината на компактниот млаз 5м. Хидрантите се сместуваат во премини, скалишни простории и патишта за евакуација, во непосредна близина на влезните врати на просториите што можат да бидат загрозени од пожар, со услов да не ја попречуваат евакуацијата. Во хидрантскиот ормар се поставува пожарникарско црево со номинален пречник од 52мм со млазник со пречник 12мм, и универзален клуч за пожарникарски спојки.

во понатамошната разработка на објектите со Основни проекти, обврзно да се реши громобранска инсталација со цел да нема појава на зголемено пожарно оптоварување

согласно Правилникот за стандарди за заштита на објекти од атмосферски празнења (Сл. Весник на РМ бр. 101/00).

Со писмен допис бр. 03-35/1 од 17.02.2021 год., побарани се податоци и информации од Дирекцијата за заштита и спасување, Подрачно одделение за заштита и спасување Куманово, и добиен е одговор бр. 09-61/2 од 17.03.2021 година во кој се наведува дека опфатот е во рурално подрачје, граничи со земјоделско земјиште од три страни и со автопат од запад. Заштитата на градбите, помеѓу другото, поволно и прописно е да биде преку:

- Правилен избор на вградените материјали и применети конструкции
- Вградување противпожарни пречки (член 54 став 1 алинеја 4 од Законот за заштита и спасување Сл.весник на РМ бр.93/12-Пречистен текст 41/14, 129/15, 71/16, 106/16, 83/18).
- Вградување на соодветна хидрантска мрежа

Хортикултура и партер

Партерното уредување на градежната парцела, односно пешачките површини низ локацијата, се предвидува да се обработат со павер елементи. Дополнително, предвидено е озеленување на преостанатиот дворен простор со ниско и високо зеленило.

Согласно Законот за урбано зеленило (Сл. Весник на РМ бр. 11/18 и 42/20) минимален процент на озеленување изнесува 20%. Во рамки на предметната градежна парцела, постигнато е 32.91% дворно зеленило, под кое не се предвидува изградба.

Мерки за заштита на културното наследство

Согласно податоци и информации добиени од Министерство за култура – Управа за заштита на културно наследство, допис бр. 08-2073/2 од 12.10.2021 година, констатирано е дека на предметниот проектен опфат и неговата непосредна близина се наоѓаат евидентирани недвижни добра археолошки локалитет **„Мала Сарајлија“**, идентификувам како населба од неолитско и пимско време (викус), и археолошки локалитет **„Романовско поле“**, идентификуван како населба од железно и римско време.

Поради тоа а во согласност со одредбите од член 69 од Законот за заштита на културното наследство (Сл. весник на РМ бр. 20/04, 71/04, 115/07, 18/11, 148/11, 23/13, 137/13, 164/13, 38/14, 44/14, 199/14, 154/15, 192/15, 39/16 и 11/18), Министерството упатува на контактирање со НУ Национален конзерваторски центар Скопје, како надлежна установа за заштита, при што истиот треба да изврши увид во границите на опфатот, и да се произнесе со стручно мислење и утврдување соодветен режим на заштита.

Согласно Извештајот од извршен увид во границите на проектниот опфат на предметниот урбанистички проект бр. 08-404/3 од 25.10.2021 година, стручниот тим на НУ Национален конзерваторски центар Скопје констатира дека:

- На територијата на Агино Село, Општина Куманово се наоѓаат два евидентирани археолошки локалитети: „Мала Сарајлија“ и „Романовско Поле“;
- Во близина на границите на бензинска пумпна станица со придружни и услужни објекти се наоѓа археолошкиот локалитет „Мала Сарајлија“, евидентиран како населба од

неолитско и римското време (викус), со бр. 4-817-001/65 ЕНД. Лоциран е на северниот дел од селото, на место кое селото го викаат Сарајлија, на десната страна од Брзачка Река. Локалитетот не е пристапен за детална површинска проспекција.

- Од увидот, односно со површинска проспекција на самата локација за планираната бензинска пумпна станица со придружни и услужни објекти, која опфаќа голема површина, откриени се само два фрагменти садова керамика со хронолошка припадност на доцниот неолит. И покрај деталната површинска проспекција на предметната локација не може да се препознаат археолошки остатоци, ни други до сега неевидентирани културни добра. Поради тоа, се претпоставува дека забележаните фрагменти керамика се донесени од просторот каде што е лоциран археолошкиот локалитет „Маја Сарајлија“.

Согласно Извештајот од извршен увид во границите на планскиот опфат на предметниот Урбанистички план добиен од НУ Национален конзерваторски центар – Скопје бр. 08-404/3 од 25.10.2021 година, во текот на спроведувањето на Урбанистичкиот план се наложува задолжително присуство на овластен археолог-конзерватор, кој ќе врши археолошки конзерваторски надзор при изведување на земјените работи односно откоп за поставување на предметните објекти.

Оттаму, пред отпочнување на градежните и/или земјени работи, изведувачот е должен да ја извести надлежната институција односно НУ Национален конзерваторски центар – Скопје и да овозможи присуство на стручен кадар кој ќе врши стручен археолошки надзор на земјени работи.

Исто така, НУ Национален конзерваторски центар – Скопје известува дека во Годишната програма за работа на НУ НКЦ за 2021-2022 година не се предвидени средства за овие активности, па финансискиот товар паѓа на терет на Инвеститорот.

НУ Национален конзерваторски центар – Скопје напоменува дека доколку за време на изведување на градежни и земјени работи, на места кои не се предвидени во доставениот Извештај, на просторот каде ќе се врши ископ за поставување било какви пропратни објекти, биде откриено движно и/или недвижно културно наследство, согласно член 65 од Законот за заштита на културно наследство, Изведувачот е должен веднаш да ги сопре работните активности и за настанатата ситуација да ја извести надлежната установа односно НУ Национален конзерваторски центар – Скопје.

1.3 ТЕХНИЧКИ ОПИС на Идеен проект

ПРОДАЖЕН ОБЈЕКТ + НАДСТРЕШНИЦА

Проектираните објекти имаат правоаголна форма со прекршување долж западната страна, со следните параметри:

- Продажен објект – 25.5м x 30.6м. Градбата зафаќа бруто површина од вкупно П=780.52м² во основа на приземје, вкупна развиена површина од 780,52м^2, висина на завршен венец Н=4.60м и катност П. Во склоп на овој објект се дистрибуирани следните простории: ресторан, шанк за ресторан, кујна со комуникации, просторија за вработени, претпростор 1 и 2, просторија за бебиња, WC за лица со посебни потреби, женско и машко WC, влезен хол, кафе, продажба и наплата, канцеларија, дневен магацин 1 и 2, гардероби со WC за вработени (женски и машки), со бруто површина од 780.52м^2 , како и тераса со површина од 163.0м^2 и тераса – кафе со површина од 40.0м^2. Деталната дистрибуција на корисната нето површина по простории и бруто површина на објектот е прикажана во табелата:

БЕНЗИНСКА ПУМПНА СТАНИЦА	
01. Ходник	**9.8 м^2**
02. WC за лица со попреченост	**4.2 м^2**
03. WC – женски посетители	**11.0 м^2**
04. WC – машки посетители	**13.4 м^2**
05. Остава за одржување	**1.1 м^2**
06. Електро-ормар	**2.4 м^2**
07. Канцеларија	**7.5 м^2**
08. Менувачница	**6.2 м^2**
09. Продажен дел	**126.3 м^2**
10. Бифе	**65.2 м^2**
11. Тераса на бифе *	**60.9 м^2**
12. Панк на бифе	**16.4 м^2**
13. Наплата	**15.3 м^2**
Вкупно нето:	**278.8 м^2**
Вкупно Бруто (без тераса):	**311.0 м^2**

- Надстрешница – 32.35м x 27.9м. Градбата зафаќа бруто површина од вкупно П=762.25м² во основа на приземје, вкупна развиена површина од 905.8м^2, висина на завршен венец Н=6.30м и катност П.

РЕСТОРАН

Проектираниот објект има приближно правоаголна форма, и е со следните димензии 30.0м x 9.7м во најширокиот дел, со благи девијации детерминирани од крајбрежниот појас на водотекот во непосредна близина. Градбата зафаќа бруто површина од вкупно П=285м² во основа на приземје и вкупна развиена површина од 570.0м^2, со максимална висина на завршен венец Н=8.0м и катност П+1. Оваа градба не е рпедмет на разработка и истата ке се гради фазно во понатамошната разработка и споредување на овој урбанистички проект со основен проект.

Имајќи во предвид дека се работи за идеен проект, при понатамошна разработка на истиот со основен проект можни се отстапувања во однос на горе-наведените нумерички вредности. Одстапувањата се дозволени доколку не ги надминуваат максимално дозволените урбанистички параметри утврдени со Урбанистичкиот проект и доколку се детерминирани од:

- разлики кои би се јавиле заради контруктивните детали на вградените материјали,
- промени во конструктивните детали произлезени заради подобрувања на статичките карактеристики утврдени при сеизмичка анализа на градбите,
- физичка карактеристики на материјалите во процесот на обезбедување на енергетска ефикасност на градбите,
- различни техничко-технолошки карактеристики и особености на вградените материјали,
- технички спецификации на вградената опрема и комунални инфраструктури во градбите,
- просторни побарувања во функција на подобрување на утврдените функции на градбите,
- непредвидени ситуации на терен утврдени со геомеханички испитувања, хидролошки испитувања, дополнително откриени подземни инсталации и сл. и
- други објективни причини, кои не се предмет на разработка со идејниот проект.

КОНСТРУКЦИЈА И МАТЕРИЈАЛИ

Со предметнот идеен проект, грабдите е предвидено да се изведат комбинирано, од армирано-бетонски конструктивни елементи и челична конструкција. Во конструктивна смисла објектите преставуваат рамковен конструктивен систем, составен од следните коснтруктивни елементи:

- Рожници
- Спрегови
- Главни кровни решеткасти носачи
- Столбови
- Фасадни столбови
- Фасадни греди
- Бетонска темелна плоча
- Бетонски фундаменти
- Бетонски парапетни зидови

Рожниците се изработени од кутијаст профил со рззлични попречни пресеци, поставени на растојанија кои ќе задоволат еднаков пренос на товарот од кровната конструкција и хоризонталните и вертикални товари. Врската на рожниците за главните кровни носачи се изведува со заварување со аголен вар а=5мм по целата належна должина.Наставувањето на рожниците е предвидено да се изведе преку челни плочи.

Главниот кровен носач е систем решеткаст носач и тој е различно димензиониран за одделните градби. Појасите на решеткастиот носач се изработени од кутијаст профил, а тоа ги вклучува дијагоналите, вертикалите и хоризонталите. Врската на појасите од решетката е пресметана

како целосно покриена и се изведува со заварување со образни плочи. Врската помеѓу елементите од решеткастиот носач се изведува со аголен вар а=4мм и истата се третира како целосно покриена врска. Дополнително, калканскиот кровен носач се изработува од топловаљан ХЕА 160 профил.

Сите столбови се изработени од кутијасти профили со различен попречен пресек зависно од физичките карактеристики (расопни) на градбите. Во подолжните фасади се предвидени дополнителни столбови за прифаќање на фасадните панели и истите се изработуваат од кутијаст профил 200*100*4 мм. Врската на сите столбови со фундаментот е вклештена и се изведува преку анкери, додека за кровните носачи, врската е предвидена како зглобна со завртки 4 М20 кв 8.8.

Со проектното решение се предлага фасадните греди да се изработат од кутијаст профил, поставен помеѓу столбовите, израмнети со надворешната страна на столбовите а нивната врска со столбовите се изведува со заварување.

Вертикалниот фасаден спрег, како и хоризонталниот кровен спрег се изведуваат од кутијаст профил, додека врската со рожниците се изведува со заварување.

Фундаментот т.е. темелите самци предвидено да се изработат од бетон МБ30 и армират со ребраста арматура РА400/500-2 Ф12/15цм во двата правца. Испод темелите да се постави набиен шљунак во слоеви со дебелина препорачана во Геомеханичкиот елаборат како би се подобрила носивоста на почвата. Темелните греди, парапетниот ѕид, подната плоча и другите АБ конструктивни елементи планирано е да се изведуваат од бетон МБ30. Под темелната плоча да се постави набиен шљунак во слоеви со дебелина (50-60)цмм како би се подобрила носивоста на почвата.

Сите челични елементи се предвидени да се изработат од челик со квалитет S235JR, а додека сите бетонски елементи се предвидени да се изработат од МБ30 и да се армираат со ребраста арматура РА- 400/500-2 и мрежаста арматура МА- 500/600.

Фасадните зидови се изработуваат од фасаден полиуретански панел д=100мм и завршна обработка од алукобонд.

Кровот се изработува од полиуретански кровен панел со дебелина д=100мм поставен врз кровните рожници.

Конструкцијата на настрешницата над точечките места е предвидено да се изработи од топловаљан профил IPE330 и IPE 400 и HEA 280 со квалитет S235JR додека полнозидниот носач IPE 600 се изведува со квалитет S355JR. Врскат помеѓу нив треба да е вклештена и да се изведе според детаљите. Врската со столбовите да е зглобна и да се изведе со завртки 4 М20 кв 8.8. Поради голема должина на пооделни носачи предвидено е наставувањето да се изведе со заварување со “Z “наставак . При наставување да се изведе припрема на материјалот за заварување со “V” вар. Калитетот на вар да биде “ S” и истите да се провелат со радиографско снимање.

Вака опишаниот конструктивен систем со предметниот идеен проект, може да биде ревидиран при разработка со основниот проект зависно од геомеханичките карактеристики на тлото, математичката и модална анализа, како и заради промени поврзани со подобрување на сеизимичноста на градбата. Во секој случај, не смее да се нарушат утврдените урбанистички параметри, дефинирани со предметниот Урбанистички проект, чијшто составен дел е овој идеен проект.

Составиле,
м-р Биљана Насковиќ, диа
м-р Стефан Лазаревски, диа

ТАЈФААРХИТЕКТИ | WWW.TAJFA.MK

ГРАФИЧКИ ДЕЛ

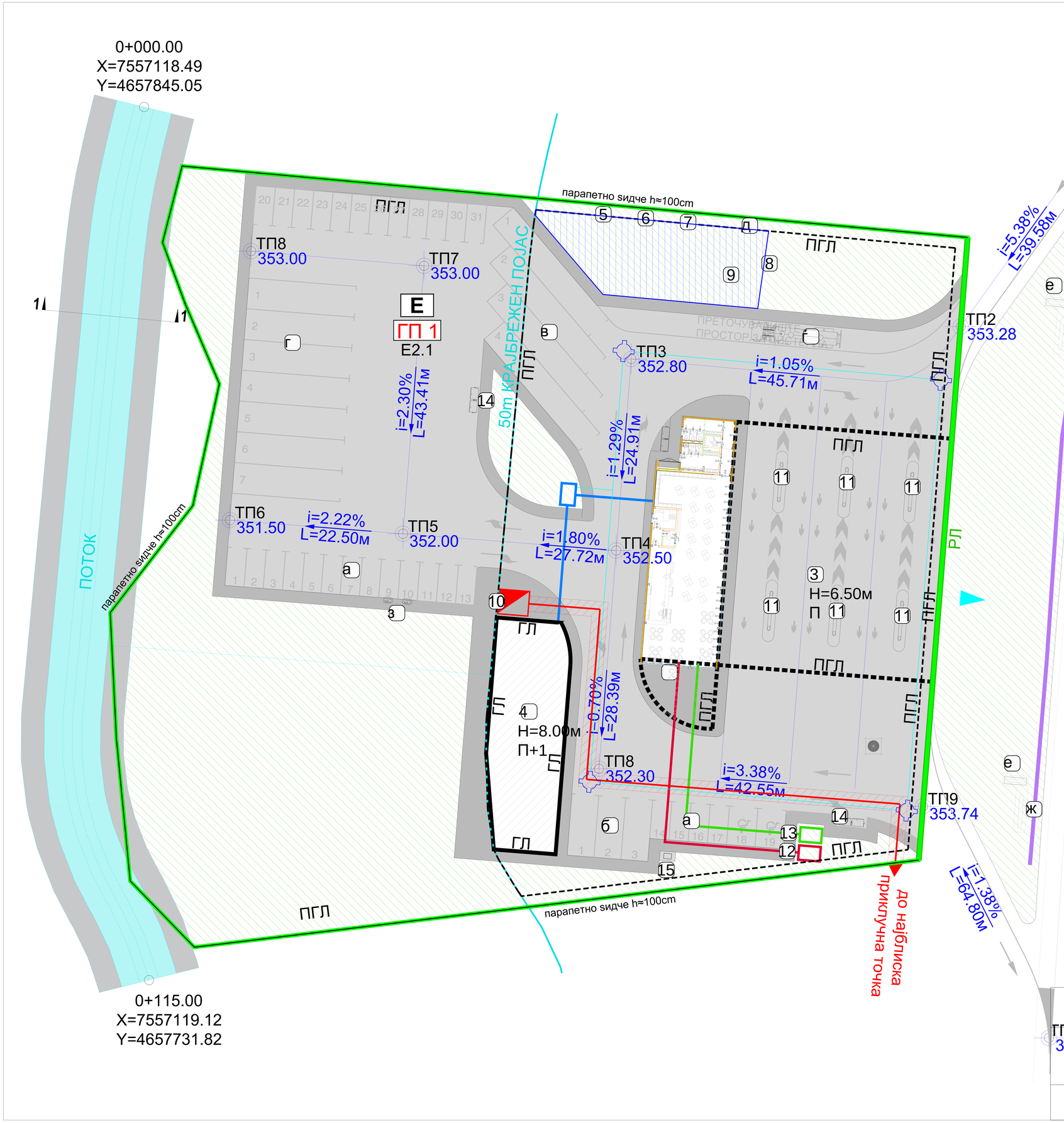

ЛЕГЕНДА

1. ПРОДАЖЕН ОБЈЕКТ
2. НАДСТРЕШНИЦА
3. МАГАЦИН
4. ТУШЕВИ СО WC-А

5. РЕЗЕРВОАР 60m³
- ЕУРОСУПЕР БС 98 30m³
- ЕУРОСУПЕР БС 95 30m³
6. РЕЗЕРВОАР 60m³
- ЕУРОДИЗЕЛ 60m³
7. ПАРАПЕТНО ЅИДЧЕ H=100cm
8. РЕЗЕРВОАР ЗА ТНГ 10м³ И ПУМПА
9. БЕТОНСКИ ПОДЗЕМЕН КАНАЛ
10. ТРАФОСТАНИЦА
11. АВТОМАТ ЗА ТОЧЕЊЕ ГОРИВО
12. СЕПТИЧКА ЈАМА
13. ПОПИВАТЕЛНА ЈАМА
14. КОНТЕЈНЕРИ
15. АВТОМАТ ЗА ВОДА И ВОЗДУХ

а. ПАРКИНГ МЕСТО ЗА АВТОМОБИЛИ
б. ПАРКИНГ МЕСТО ЗА КОМБЕ
в. ПАРКИНГ МЕСТО ЗА АВТОБУС
г. ПАРКИНГ МЕСТО ЗА ТОВАРНИ ВОЗИЛА
д. ЧЕЛИЧНА ОГРАДА
ѓ. АВТОЦИСТЕРНА
е. ТОТЕМ
ж. ЈАРБОЛИ
з. ПОЛНАЧ ЗА ЕЛЕКТРИЧНИ ВОЗИЛА

ПОСТОЈНИ ИНСТАЛАЦИИ:

- ПОСТОЕН (ТК) ОПТИЧКИ КАБЕЛ
- ПОСТОЕН (АЕК) ОПТИЧКИ КАБЕЛ
- ПОСТОЈНА (АЕК) ТФ КАНАЛИЗАЦИЈА
- Ø530 ПОСТОЈНА ГАСОВОДНА МРЕЖА

ПЛАНИРАНИ ИНСТАЛАЦИИ:

- ПЛАНИРАН ПОДЗЕМЕН СН ВОД СО НАПОНСКО НИВО 35kV, ДО НАЈБЛИСКА ПРИКЛУЧНА ТОЧКА (СО ЗАШТИТЕН ПОЈАС 2x1м)
- ТРАНСФОРМАТОРСКА СТАНИЦА СО НАПОНСКО НИВО 10/(20)/0,4kV
- ПЛАНИРАНА ВОДОВОДНА МРЕЖА
- БУНАР
- ПЛАНИРАНА ФЕКАЛНА КАНАЛИЗАЦИОНА МРЕЖА
- ПОПИВАТЕЛЕН БУНАР
- ПЛАНИРАНА АТМОСТЕРСКА КАНАЛИЗАЦИОНА МРЕЖА
- ПОПИВАТЕЛНА ЈАМА

ТАЈФА АРХИТЕКТИ | WWW.TAJFA.MK

ТАЈФА АРХИТЕКТИ ДООЕЛ
УЛ.ЖИВКО ЧАЛО 23, 1300 КУМАНОВО
ТЕЛ/ФАКС 031439459 | **Е.ПОШТА** contact@tajfa.mk

УПРАВИТЕЛ:
м-р СТЕФАН ЛАЗАРЕВСКИ, диа

ТЕХ.БР. **14/21**
КУМАНОВО
09.2022

ИНВЕСТИТОР: **"АЛБИ КОМПАНИ" ДОО СКОПЈЕ**
ЛОКАЦИЈА: **м.в."ЧЕШМА", КО АГИНО СЕЛО, ОПШТИНА КУМАНОВО**
КАТАСТАРСКИ ПАРЦЕЛИ: КП БР. 252/1, 253, 254/1, 255/1, 252/2, 254/2, 255/2 и делови од КП бр. 2669, 1192, 1193/3, 1194/2, 1195/2, 1197/2, 1198/2, 245/2, 246, 247/2, 248/1, 248/3, 248/4, 249/3, 249/4, 250, 251/2, 256/2, 257, 258/2, 259/2, 260, 261/2, 262, 263, 264, 265, и 260
МЕСТО: **ОПШТИНА КУМАНОВО**

ПРОЕКТАНТИ: м-р **СТЕФАН ЛАЗАРЕВСКИ**, диа *овласт.бр.* **А/1.1444**
СОРАБОТНИЦИ: м-р **БИЉАНА НАСКОВИЌ**, диа *овласт.бр.* **А/1.1476**
ТОМАИДА ДИМИТРОВСКА, миа
ЉУБИЦА ЕФТИМОВА, миа

НАЗИВ НА ПРОЕКТОТ:
УРБАНИСТИЧКИ ПРОЕКТ ВОН ОПФАТ НА УРБАНИСТИЧКИ ПЛАН ЗА БЕНЗИНСКА ПУМПНА СТАНИЦА СО ПРИДРУЖНИ И УСЛУЖНИ ОБЈЕКТИ НА МАГИСТРАЛЕН ПАТ М1 (А1-Е75), НА КП БР 252/1, 253, 254/1 И 255/1, м.в."ЧЕШМА", КО АГИНО СЕЛО, ОПШТИНА КУМАНОВО
ФАЗА:
АРХИТЕКТУРА
ОБЈЕКТ:
ПРОДАЖЕН ОБЈЕКТ + НАТСТРЕШНИЦА
ПРИЛОГ:
СИТУАЦИЈА со отворено приземје

М=1:500

А

01а

0+000.00
X=7557118.49
Y=4657845.05



0+115.00
X=7557119.12
Y=4657731.82

ЛЕГЕНДА

1. ПРОДАЖЕН ОБЈЕКТ
2. НАДСТРЕШНИЦА
3. МАГАЦИН
4. ТУШЕВИ СО WC-А

5. РЕЗЕРВОАР 60m³
- ЕУРОСУПЕР БС 98 30m³
- ЕУРОСУПЕР БС 95 30m³
6. РЕЗЕРВОАР 60m³
- ЕУРОДИЗЕЛ 60m³
7. ПАРАПЕТНО ЅИДЧЕ H=100cm
8. РЕЗЕРВОАР ЗА ТНГ 10м³ И ПУМПА
9. БЕТОНСКИ ПОДЗЕМЕН КАНАЛ
10. ТРАФОСТАНИЦА
11. АВТОМАТ ЗА ТОЧЕЊЕ ГОРИВО
12. СЕПТИЧКА ЈАМА
13. ПОПИВАТЕЛНА ЈАМА
14. КОНТЕЈНЕРИ
15. АВТОМАТ ЗА ВОДА И ВОЗДУХ

а. ПАРКИНГ МЕСТО ЗА АВТОМОБИЛИ
б. ПАРКИНГ МЕСТО ЗА КОМБЕ
в. ПАРКИНГ МЕСТО ЗА АВТОБУС
г. ПАРКИНГ МЕСТО ЗА ТОВАРНИ ВОЗИЛА
д. ЧЕЛИЧНА ОГРАДА
ѓ. АВТОЦИСТЕРНА
е. ТОТЕМ
ж. ЈАРБОЛИ
з. ПОЛНАЧ ЗА ЕЛЕКТРИЧНИ ВОЗИЛА

ТАЈФААРХИТЕКТИ WWW.TAJFA.MK

ТАЈФА АРХИТЕКТИ ДООЕЛ
УЛ.ЖИВКО ЧАЛО 23, 1300 КУМАНОВО
ТЕЛ/ФАКС 031439459 | **Е.ПОШТА** contact@tajfa.mk

УПРАВИТЕЛ:
м-р СТЕФАН ЛАЗАРЕВСКИ, диа

ТЕХ.БР. **14/21**
КУМАНОВО
09.2022

ИНВЕСТИТОР: **"АЛБИ КОМПАНИ" ДОО СКОПЈЕ**
м.в."ЧЕШМА", КО АГИНО СЕЛО, ОПШТИНА КУМАНОВО
ЛОКАЦИЈА: КП БР. 252/1, 253, 254/1, 255/1, 252/2, 254/2, 255/2 и делови од КП бр. 2669, 1192, 1193/3, 1194/2, 1195/2, 1197/2, 1198/2, 245/2, 246, 247/2, 248/1, 248/3, 248/4, 249/3, 249/4, 250, 251/2, 256/2, 257, 258/2, 259/2, 260, 261/2, 262, 263, 264, 265, и 260
КАТАСТАРСКИ ПАРЦЕЛИ:
МЕСТО: **ОПШТИНА КУМАНОВО**

ПРОЕКТАНТИ: м-р **СТЕФАН ЛАЗАРЕВСКИ**, диа *овласт.бр.* **А/1.1444**
СОРАБОТНИЦИ: м-р **БИЉАНА НАСКОВИЌ**, диа *овласт.бр.* **А/1.1476**
ТОМАИДА ДИМИТРОВСКА, миа
ЉУБИЦА ЕФТИМОВА, миа

НАЗИВ НА ПРОЕКТОТ:
УРБАНИСТИЧКИ ПРОЕКТ ВОН ОПФАТ НА УРБАНИСТИЧКИ ПЛАН ЗА БЕНЗИНСКА ПУМПНА СТАНИЦА СО ПРИДРУЖНИ И УСЛУЖНИ ОБЈЕКТИ НА МАГИСТРАЛЕН ПАТ М1 (А1-Е75), НА КП БР 252/1, 253, 254/1 И 255/1, м.в."ЧЕШМА", КО АГИНО СЕЛО, ОПШТИНА КУМАНОВО
ФАЗА: **АРХИТЕКТУРА**
ОБЈЕКТ: **ПРОДАЖЕН ОБЈЕКТ + НАТСТРЕШНИЦА**
ПРИЛОГ: **СИТУАЦИЈА со петта фасада**

М=1:500

А

01**б**

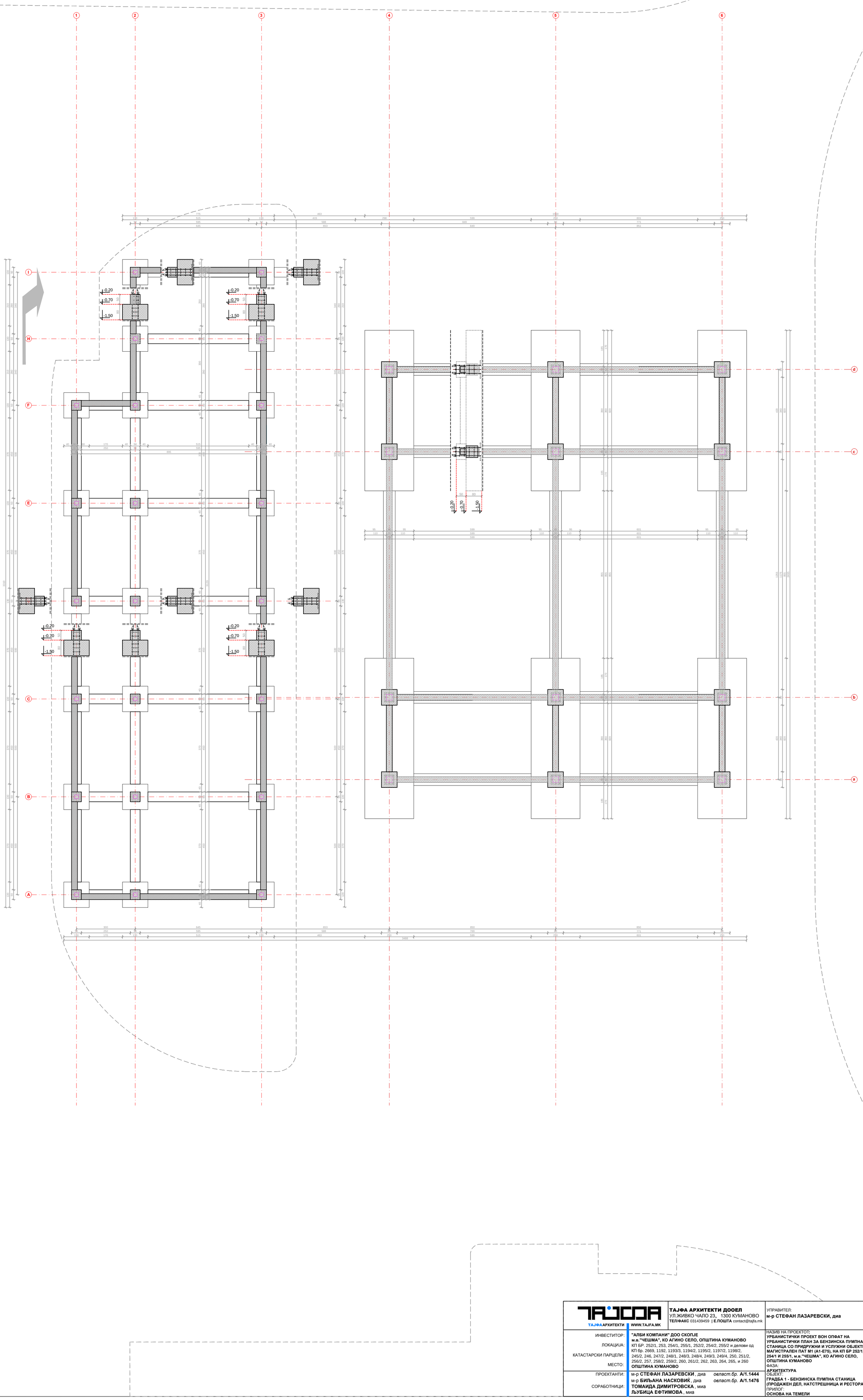

ТАЈФААРХИТЕКТИ WWW.TAJFA.MK	**ТАЈФА АРХИТЕКТИ ДООЕЛ** УЛ.ЖИВКО ЧАЛО 23, 1300 КУМАНОВО **ТЕЛ/ФАКС** 031439459 | **Е.ПОШТА** contact@tajfa.mk	УПРАВИТЕЛ: **м-р СТЕФАН ЛАЗАРЕВСКИ, диа**	ТЕХ.БР. **14/21** **КУМАНОВО** **09.2022** РАЗМЕР: **1/100**
ИНВЕСТИТОР: ЛОКАЦИЈА: КАТАСТАРСКИ ПАРЦЕЛИ: МЕСТО:	**"АЛБИ КОМПАНИ" ДОО СКОПЈЕ** **м.в."ЧЕШМА", КО АГИНО СЕЛО, ОПШТИНА КУМАНОВО** КП БР. 252/1, 253, 254/1, 255/1, 252/2, 254/2, 255/2 и делови од КП бр. 2669, 1192, 1193/3, 1194/2, 1195/2, 1197/2, 1198/2, 245/2, 246, 247/2, 248/1, 248/3, 248/4, 249/3, 249/4, 250, 251/2, 256/2, 257, 258/2, 259/2, 260, 261/2, 262, 263, 264, 265, и 260 **ОПШТИНА КУМАНОВО**	НАЗИВ НА ПРОЕКТОТ: **УРБАНИСТИЧКИ ПРОЕКТ ВОН ОПФАТ НА УРБАНИСТИЧКИ ПЛАН ЗА БЕНЗИНСКА ПУМПНА СТАНИЦА СО ПРИДРУЖНИ И УСЛУЖНИ ОБЈЕКТИ НА МАГИСТРАЛЕН ПАТ М1 (А1-Е75), НА КП БР 252/1, 253, 254/1 И 255/1, м.в."ЧЕШМА", КО АГИНО СЕЛО, ОПШТИНА КУМАНОВО** ФАЗА: **АРХИТЕКТУРА** ОБЈЕКТ: **ГРАДБА 1 - БЕНЗИНСКА ПУМПНА СТАНИЦА (ПРОДАЖЕН ДЕЛ, НАТСТРЕШНИЦА И РЕСТОРАН)** ПРИЛОГ: **ОСНОВА НА ТЕМЕЛИ**	**A** 02
ПРОЕКТАНТИ: СОРАБОТНИЦИ:	м-р **СТЕФАН ЛАЗАРЕВСКИ** , диа *овласт.бр.* **А/1.1444** м-р **БИЉАНА НАСКОВИЌ**, диа *овласт.бр.* **А/1.1476** **ТОМАИДА ДИМИТРОВСКА** , миа **ЉУБИЦА ЕФТИМОВА** , миа		

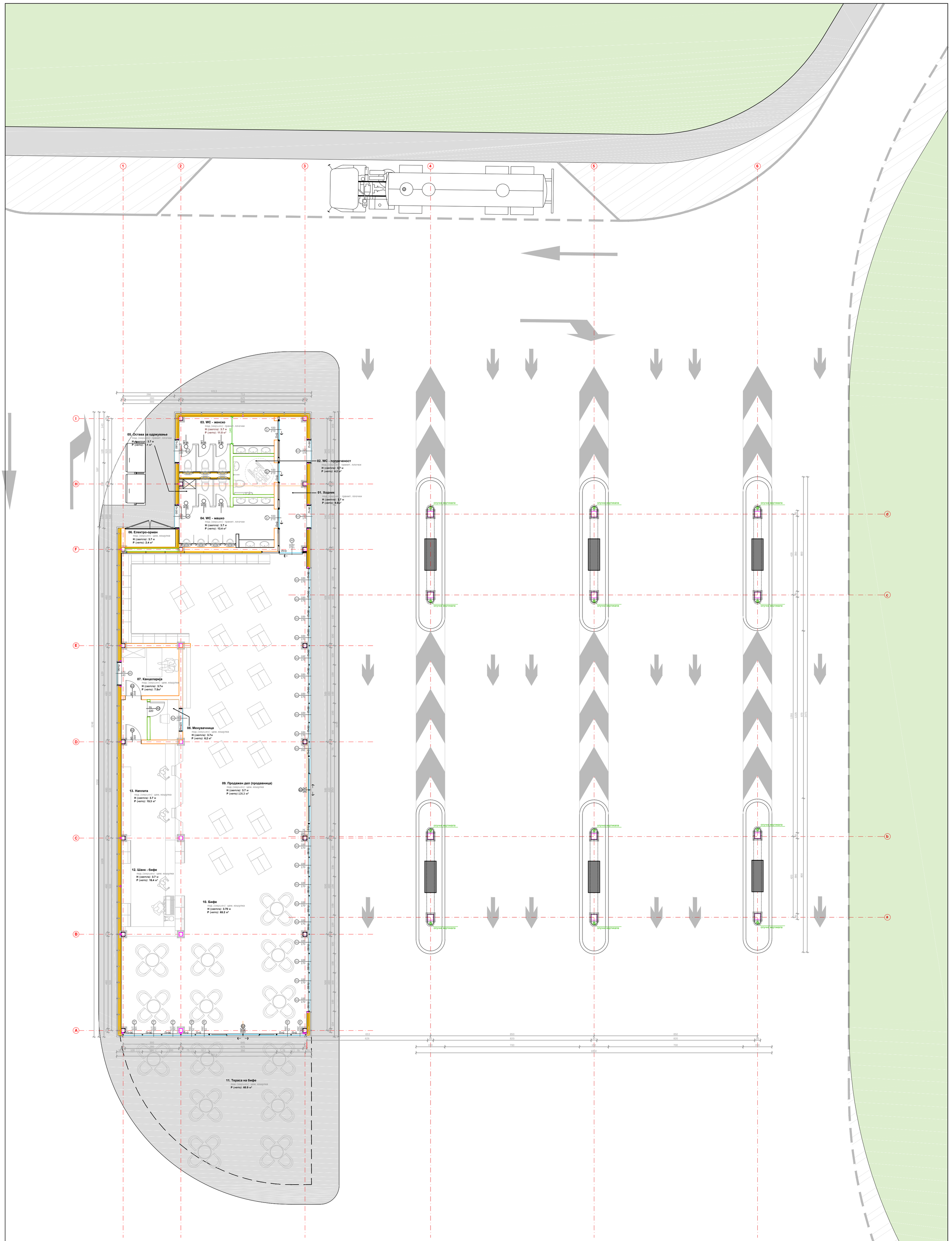

ЛЕГЕНДА НА ПРИЗЕМЈЕ	П(м²)
1 БЕНЗИНСКА ПУМПНА СТАНИЦА	
01. Ходник	9.8м²
02. WC попреченост	4.2м²
03. WC женско	11.0м²
04. WC машко	13.4м²
05. Остава за одржување	1.1м²
06. Електро орман	2.4м²
07. Канцеларија	7.5м²
08. Менувачница	6.2м²
09. Продажен дел	126.3м²
10. Бифе	65.2м²
12. Шанк на бифе	16.4м²
13. Наплата	15.3м²
ВКУПНО(нето):	**278.8м²**
ВКУПНО(бруто):	**311.0 м²**
11. Тераса на бифе	60,9м²
ВКУПНО(бруто):	**371.9м²**

ТАЈФА АРХИТЕКТИ ДООЕЛ
УЛ.ЖИВКО ЧАЛО 23, 1300 КУМАНОВО
ТЕЛ/ФАКС 031439459 | Е.ПОШТА contact@tajfa.mk
ТАЈФААРХИТЕКТИ WWW.TAJFA.MK

УПРАВИТЕЛ:
м-р СТЕФАН ЛАЗАРЕВСКИ, диа

ТЕХ.БР. **14/21**
КУМАНОВО
09.2022
РАЗМЕР: **1/100**

ИНВЕСТИТОР: **"АЛБИ КОМПАНИ" ДОО СКОПЈЕ**
ЛОКАЦИЈА: **м.в."ЧЕШМА", КО АГИНО СЕЛО, ОПШТИНА КУМАНОВО**
КАТАСТАРСКИ ПАРЦЕЛИ: КП БР. 252/1, 253, 254/1, 255/1, 252/2, 254/2, 255/2 и делови од КП бр. 2669, 1192, 1193/3, 1194/2, 1195/2, 1197/2, 1198/2, 245/2, 246, 247/2, 248/1, 248/3, 248/4, 249/3, 249/4, 250, 251/2, 256/2, 257, 258/2, 259/2, 260, 261/2, 262, 263, 264, 265, и 260
МЕСТО: **ОПШТИНА КУМАНОВО**

НАЗИВ НА ПРОЕКТОТ:
УРБАНИСТИЧКИ ПРОЕКТ ВОН ОПФАТ НА УРБАНИСТИЧКИ ПЛАН ЗА БЕНЗИНСКА ПУМПНА СТАНИЦА СО ПРИДРУЖНИ И УСЛУЖНИ ОБЈЕКТИ НА МАГИСТРАЛЕН ПАТ М1 (А1-Е75), НА КП БР 252/1, 253, 254/1 И 255/1, м.в."ЧЕШМА", КО АГИНО СЕЛО, ОПШТИНА КУМАНОВО
ФАЗА:
АРХИТЕКТУРА

ПРОЕКТАНТИ: м-р **СТЕФАН ЛАЗАРЕВСКИ**, диа *овласт.бр.* **А/1.1444**
м-р **БИЉАНА НАСКОВИЌ**, диа *овласт.бр.* **А/1.1476**
СОРАБОТНИЦИ: **ТОМАИДА ДИМИТРОВСКА**, миа
ЉУБИЦА ЕФТИМОВА, миа

A

03

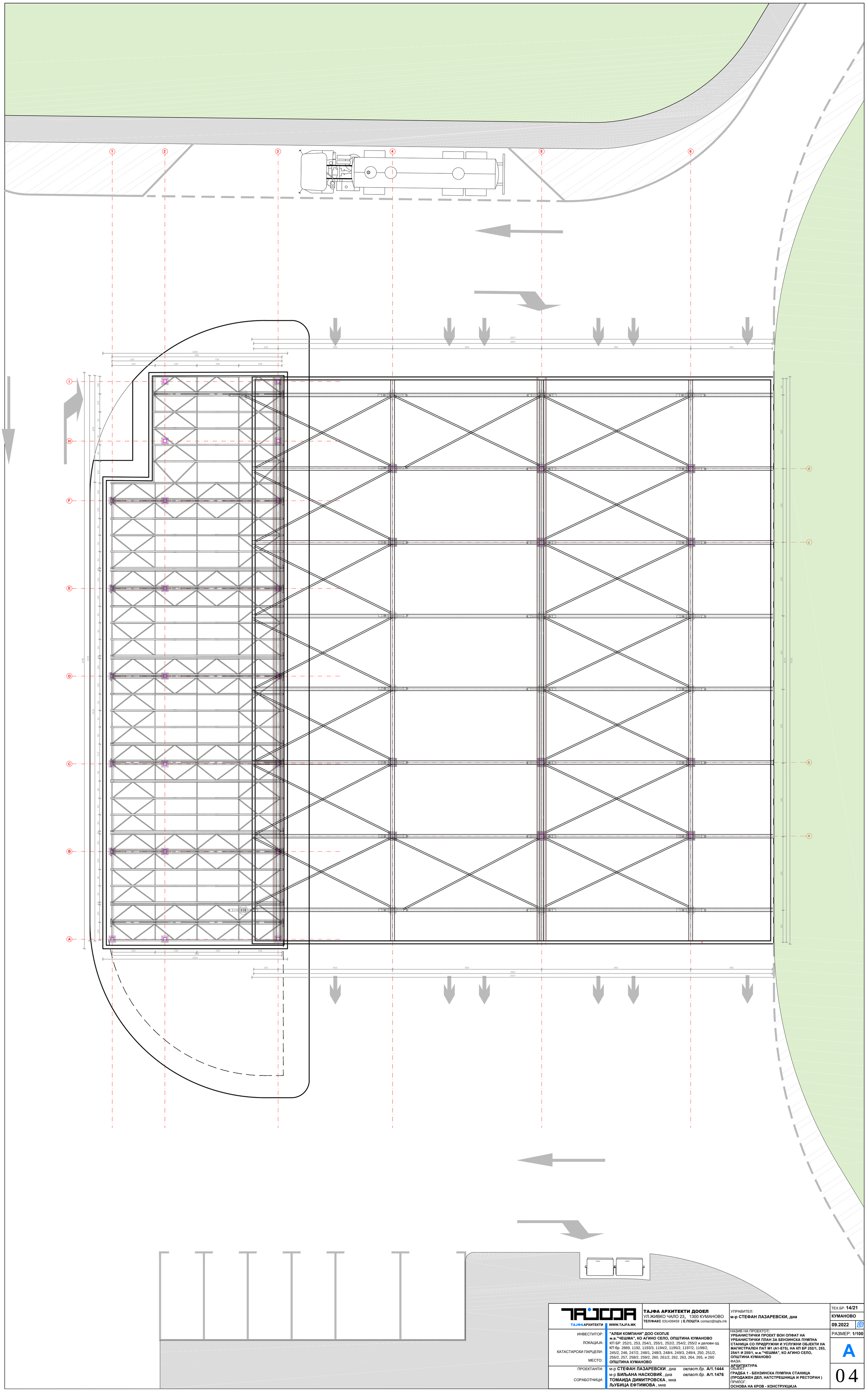

ТАЈФААРХИТЕКТИ WWW.TAJFA.MK	**ТАЈФА АРХИТЕКТИ ДООЕЛ** УЛ.ЖИВКО ЧАЛО 23, 1300 КУМАНОВО **ТЕЛ/ФАКС** 031439459 | **Е.ПОШТА** contact@tajfa.mk	УПРАВИТЕЛ: **м-р СТЕФАН ЛАЗАРЕВСКИ, диа**	ТЕХ.БР. **14/21** **КУМАНОВО** **09.2022**
ИНВЕСТИТОР:	**"АЛБИ КОМПАНИ" ДОО СКОПЈЕ**	НАЗИВ НА ПРОЕКТОТ: **УРБАНИСТИЧКИ ПРОЕКТ ВОН ОПФАТ НА УРБАНИСТИЧКИ ПЛАН ЗА БЕНЗИНСКА ПУМПНА СТАНИЦА СО ПРИДРУЖНИ И УСЛУЖНИ ОБЈЕКТИ НА МАГИСТРАЛЕН ПАТ М1 (А1-Е75), НА КП БР 252/1, 253, 254/1 И 255/1, м.в."ЧЕШМА", КО АГИНО СЕЛО, ОПШТИНА КУМАНОВО**	РАЗМЕР: **1/100**
ЛОКАЦИЈА:	**м.в."ЧЕШМА", КО АГИНО СЕЛО, ОПШТИНА КУМАНОВО**		**A**
КАТАСТАРСКИ ПАРЦЕЛИ:	КП БР. 252/1, 253, 254/1, 255/1, 252/2, 254/2, 255/2 и делови од КП бр. 2669, 1192, 1193/3, 1194/2, 1195/2, 1197/2, 1198/2, 245/2, 246, 247/2, 248/1, 248/3, 248/4, 249/3, 249/4, 250, 251/2, 256/2, 257, 258/2, 259/2, 260, 261/2, 262, 263, 264, 265, и 260	ФАЗА: **АРХИТЕКТУРА**	
МЕСТО:	**ОПШТИНА КУМАНОВО**	ОБЈЕКТ: **ГРАДБА 1 - БЕНЗИНСКА ПУМПНА СТАНИЦА (ПРОДАЖЕН ДЕЛ, НАТСТРЕШНИЦА И РЕСТОРАН)**	04
ПРОЕКТАНТИ:	м-р **СТЕФАН ЛАЗАРЕВСКИ** , диа *овласт.бр.* **А/1.1444** м-р **БИЉАНА НАСКОВИЌ** , диа *овласт.бр.* **А/1.1476**	ПРИЛОГ: **ОСНОВА НА КРОВ - КОНСТРУКЦИЈА**	
СОРАБОТНИЦИ:	**ТОМАИДА ДИМИТРОВСКА** , миа **ЉУБИЦА ЕФТИМОВА** , миа		

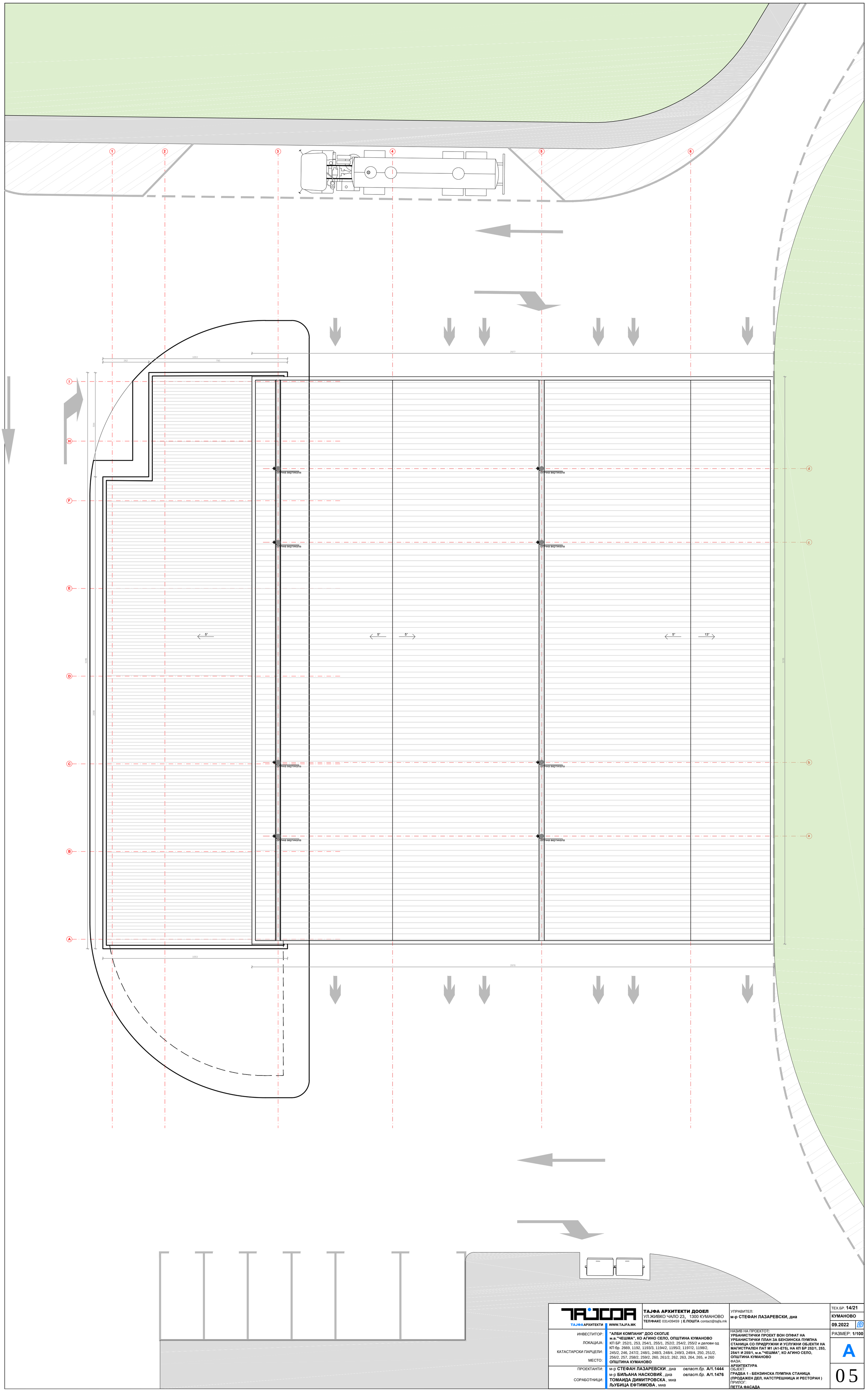

ТАЈФААРХИТЕКТИ WWW.TAJFA.MK	**ТАЈФА АРХИТЕКТИ ДООЕЛ** УЛ.ЖИВКО ЧАЛО 23, 1300 КУМАНОВО **ТЕЛ/ФАКС** 031439459 | **Е.ПОШТА** contact@tajfa.mk	УПРАВИТЕЛ: **м-р СТЕФАН ЛАЗАРЕВСКИ, диа**	ТЕХ.БР. **14/21** **КУМАНОВО** **09.2022**
ИНВЕСТИТОР:	**"АЛБИ КОМПАНИ" ДОО СКОПЈЕ**	НАЗИВ НА ПРОЕКТОТ: **УРБАНИСТИЧКИ ПРОЕКТ ВОН ОПФАТ НА УРБАНИСТИЧКИ ПЛАН ЗА БЕНЗИНСКА ПУМПНА СТАНИЦА СО ПРИДРУЖНИ И УСЛУЖНИ ОБЈЕКТИ НА МАГИСТРАЛЕН ПАТ М1 (А1-Е75), НА КП БР 252/1, 253, 254/1 И 255/1, м.в."ЧЕШМА", КО АГИНО СЕЛО, ОПШТИНА КУМАНОВО**	РАЗМЕР: **1/100**
ЛОКАЦИЈА:	**м.в."ЧЕШМА", КО АГИНО СЕЛО, ОПШТИНА КУМАНОВО**		**A**
КАТАСТАРСКИ ПАРЦЕЛИ:	КП БР. 252/1, 253, 254/1, 255/1, 252/2, 254/2, 255/2 и делови од КП бр. 2669, 1192, 1193/3, 1194/2, 1195/2, 1197/2, 1198/2, 245/2, 246, 247/2, 248/1, 248/3, 248/4, 249/3, 249/4, 250, 251/2, 256/2, 257, 258/2, 259/2, 260, 261/2, 262, 263, 264, 265, и 260		
МЕСТО:	**ОПШТИНА КУМАНОВО**	ФАЗА: **АРХИТЕКТУРА**	
ПРОЕКТАНТИ:	м-р **СТЕФАН ЛАЗАРЕВСКИ** , диа *овласт.бр.* **А/1.1444** м-р **БИЉАНА НАСКОВИЌ** , диа *овласт.бр.* **А/1.1476**	ОБЈЕКТ: **ГРАДБА 1 - БЕНЗИНСКА ПУМПНА СТАНИЦА (ПРОДАЖЕН ДЕЛ, НАТСТРЕШНИЦА И РЕСТОРАН)**	05
СОРАБОТНИЦИ:	**ТОМАИДА ДИМИТРОВСКА** , миа **ЉУБИЦА ЕФТИМОВА** , миа	ПРИЛОГ: **ПЕТТА ФАСАДА**	

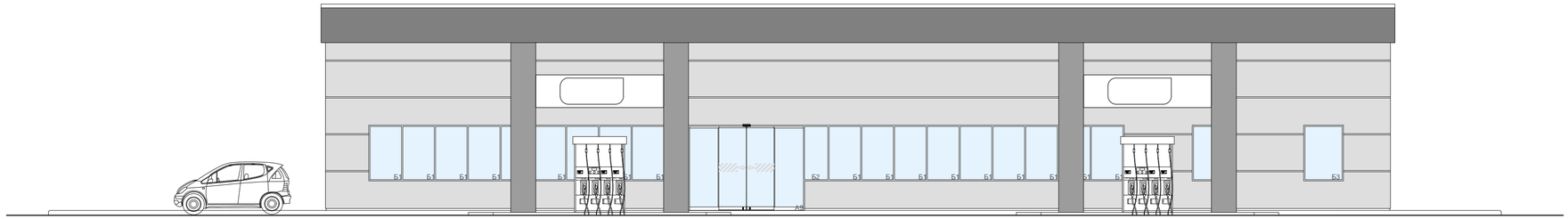

ИСТОЧЕН ИЗГЛЕД

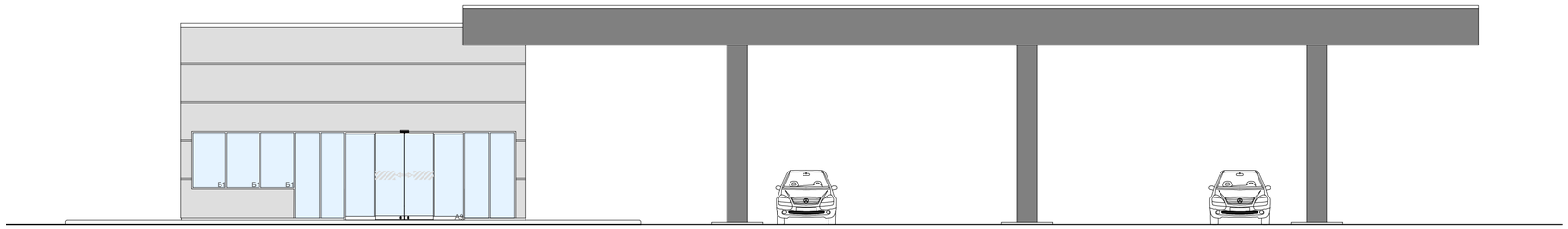

ЈУЖЕН ИЗГЛЕД



ЗАПАДЕН ИЗГЛЕД

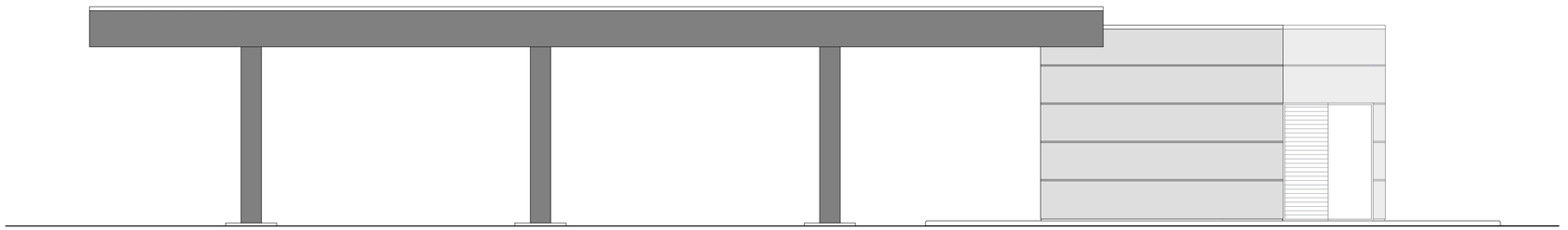

СЕВЕРЕН ИЗГЛЕД

ТАЈФА АРХИТЕКТИ ДООЕЛ
УЛ.ЖИВКО ЧАЛО 23, 1300 КУМАНОВО
ТЕЛ/ФАКС 031439459 | **Е.ПОШТА** contact@tajfa.mk
ТАЈФААРХИТЕКТИ | WWW.TAJFA.MK

УПРАВИТЕЛ:
м-р СТЕФАН ЛАЗАРЕВСКИ, диа

ТЕХ.БР. **14/21**
КУМАНОВО
09.2022

ИНВЕСТИТОР: **"АЛБИ КОМПАНИ" ДОО СКОПЈЕ**
ЛОКАЦИЈА: **м.в."ЧЕШМА", КО АГИНО СЕЛО, ОПШТИНА КУМАНОВО**
КАТАСТАРСКИ ПАРЦЕЛИ: КП БР. 252/1, 253, 254/1, 255/1, 252/2, 254/2, 255/2 и делови од КП бр. 2669, 1192, 1193/3, 1194/2, 1195/2, 1197/2, 1198/2, 245/2, 246, 247/2, 248/1, 248/3, 248/4, 249/3, 249/4, 250, 251/2, 256/2, 257, 258/2, 259/2, 260, 261/2, 262, 263, 264, 265, и 260
МЕСТО: **ОПШТИНА КУМАНОВО**

НАЗИВ НА ПРОЕКТОТ:
УРБАНИСТИЧКИ ПРОЕКТ ВОН ОПФАТ НА УРБАНИСТИЧКИ ПЛАН ЗА БЕНЗИНСКА ПУМПНА СТАНИЦА СО ПРИДРУЖНИ И УСЛУЖНИ ОБЈЕКТИ НА МАГИСТРАЛЕН ПАТ М1 (А1-Е75), НА КП БР 252/1, 253, 254/1 И 255/1, м.в."ЧЕШМА", КО АГИНО СЕЛО, ОПШТИНА КУМАНОВО
ФАЗА: **АРХИТЕКТУРА**
ОБЈЕКТ: **ПРОДАЖЕН ОБЈЕКТ + НАТСТРЕШНИЦА**
ПРИЛОГ: **ИЗГЛЕДИ**

ПРОЕКТАНТИ: м-р **СТЕФАН ЛАЗАРЕВСКИ**, диа *овласт.бр.* **А/1.1444**
СОРАБОТНИЦИ: м-р **БИЉАНА НАСКОВИЌ**, диа *овласт.бр.* **А/1.1476**
ТОМАИДА ДИМИТРОВСКА, миа
ЉУБИЦА ЕФТИМОВА, миа

A

06

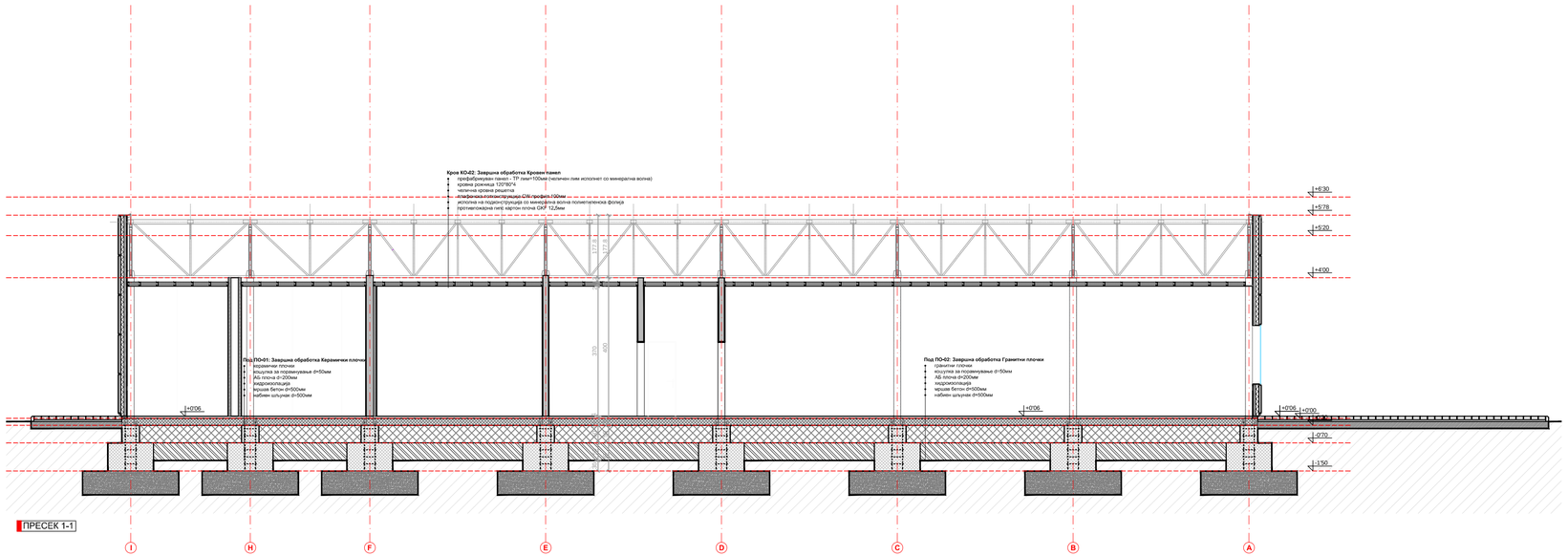

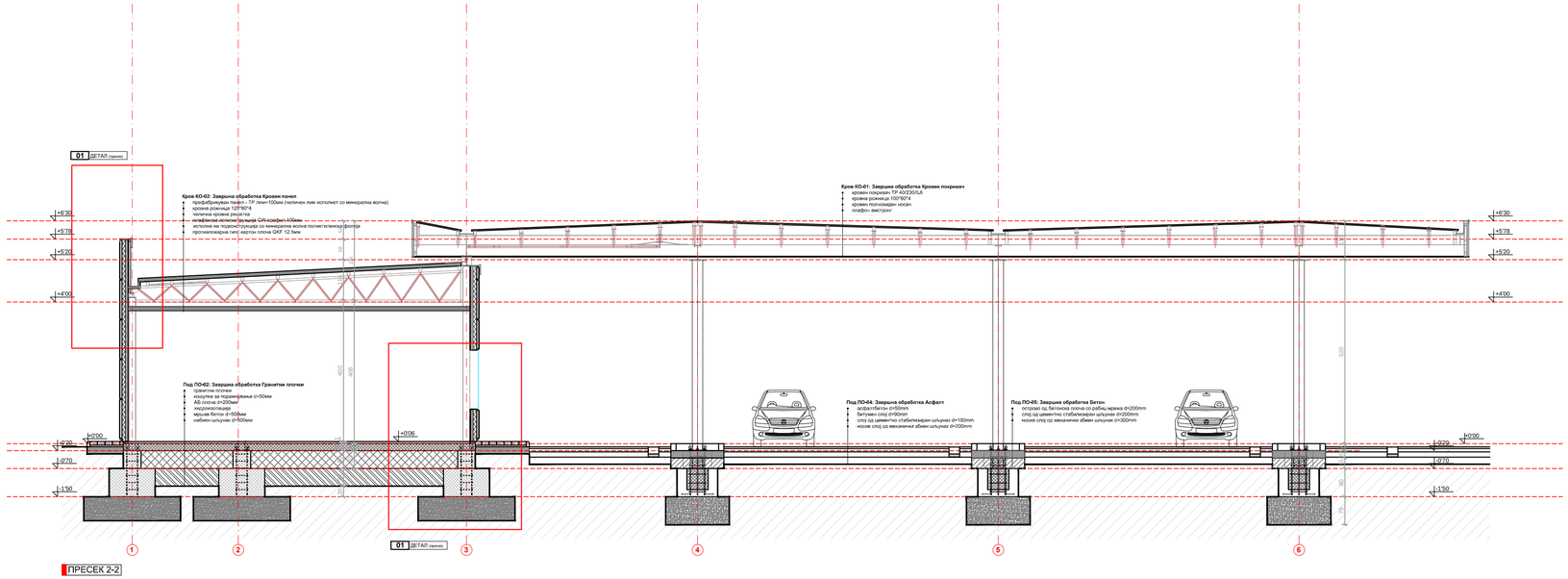

ПРЕСЕК 2-2

ТАЈФА АРХИТЕКТИ ‖ WWW.TAJFA.MK	**ТАЈФА АРХИТЕКТИ ДООЕЛ** УЛ.ЖИВКО ЧАЛО 23, 1300 КУМАНОВО **ТЕЛ/ФАКС** 031439459 | **Е.ПОШТА** contact@tajfa.mk	УПРАВИТЕЛ: **м-р СТЕФАН ЛАЗАРЕВСКИ, диа**	ТЕХ.БР. **14/21** **КУМАНОВО** **09.2022**
ИНВЕСТИТОР: ЛОКАЦИЈА: КАТАСТАРСКИ ПАРЦЕЛИ: МЕСТО:	**"АЛБИ КОМПАНИ" ДОО СКОПЈЕ** **м.в."ЧЕШМА", КО АГИНО СЕЛО, ОПШТИНА КУМАНОВО** КП БР. 252/1, 253, 254/1, 255/1, 252/2, 254/2, 255/2 и делови од КП бр. 2669, 1192, 1193/3, 1194/2, 1195/2, 1197/2, 1198/2, 245/2, 246, 247/2, 248/1, 248/3, 248/4, 249/3, 249/4, 250, 251/2, 256/2, 257, 258/2, 259/2, 260, 261/2, 262, 263, 264, 265, и 260 **ОПШТИНА КУМАНОВО**	НАЗИВ НА ПРОЕКТОТ: **УРБАНИСТИЧКИ ПРОЕКТ ВОН ОПФАТ НА УРБАНИСТИЧКИ ПЛАН ЗА БЕНЗИНСКА ПУМПНА СТАНИЦА СО ПРИДРУЖНИ И УСЛУЖНИ ОБЈЕКТИ НА МАГИСТРАЛЕН ПАТ М1 (А1-Е75), НА КП БР 252/1, 253, 254/1 И 255/1, м.в."ЧЕШМА", КО АГИНО СЕЛО, ОПШТИНА КУМАНОВО** ФАЗА: **АРХИТЕКТУРА** ОБЈЕКТ: **ПРОДАЖЕН ОБЈЕКТ + НАТСТРЕШНИЦА** ПРИЛОГ: **ПРЕСЕЦИ**	**A** 07
ПРОЕКТАНТИ: СОРАБОТНИЦИ:	м-р **СТЕФАН ЛАЗАРЕВСКИ**, диа *овласт.бр.* **А/1.1444** м-р **БИЉАНА НАСКОВИЌ**, диа *овласт.бр.* **А/1.1476** **ТОМАИДА ДИМИТРОВСКА**, миа **ЉУБИЦА ЕФТИМОВА**, миа		

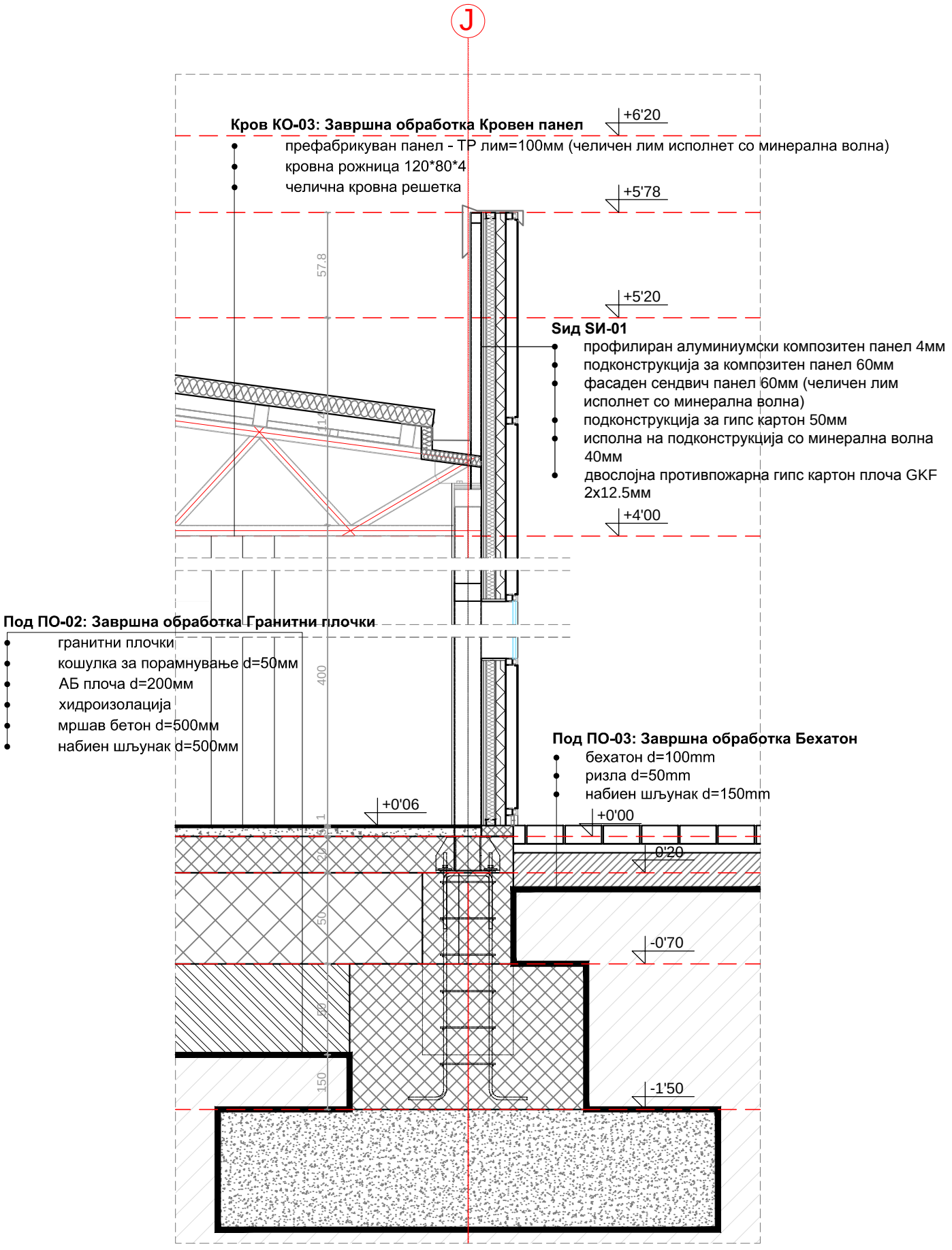

ТАЈФА АРХИТЕКТИ ДООЕЛ УЛ.ЖИВКО ЧАЛО 23, 1300 КУМАНОВО ТЕЛ/ФАКС 031439459 | Е.ПОШТА contact@tajfa.mk	УПРАВИТЕЛ: м-р СТЕФАН ЛАЗАРЕВСКИ, диа	ТЕХ.БР. 14/21 КУМАНОВО 09.2022	
ИНВЕСТИТОР: "АЛБИ КОМПАНИ" ДОО СКОПЈЕ ЛОКАЦИЈА: м.в."ЧЕШМА", КО АГИНО СЕЛО, ОПШТИНА КУМАНОВО КАТАСТАРСКИ ПАРЦЕЛИ: КП БР. 252/1, 253, 254/1, 255/1, 252/2, 254/2, 255/2 и делови од КП бр. 2669, 1192, 1193/3, 1194/2, 1195/2, 1197/2, 1198/2, 245/2, 246, 247/2, 248/1, 248/3, 248/4, 249/3, 249/4, 250, 251/2, 256/2, 257, 258/2, 259/2, 260, 261/2, 262, 263, 264, 265, и 260 МЕСТО: ОПШТИНА КУМАНОВО	НАЗИВ НА ПРОЕКТОТ: УРБАНИСТИЧКИ ПРОЕКТ ВОН ОПФАТ НА УРБАНИСТИЧКИ ПЛАН ЗА БЕНЗИНСКА ПУМПНА СТАНИЦА СО ПРИДРУЖНИ И УСЛУЖНИ ОБЈЕКТИ НА МАГИСТРАЛЕН ПАТ М1 (А1-Е75), НА КП БР 252/1, 253, 254/1 И 255/1, м.в."ЧЕШМА", КО АГИНО СЕЛО, ОПШТИНА КУМАНОВО ФАЗА: АРХИТЕКТУРА ОБЈЕКТ: ПРОДАЖЕН ОБЈЕКТ И РЕСТОРАН + НАТСТРЕШНИЦА ПРИЛОГ: ДЕТАЛ 01	A 08
ПРОЕКТАНТИ: м-р СТЕФАН ЛАЗАРЕВСКИ, диа *овласт.бр.* А/1.1444 м-р БИЉАНА НАСКОВИЌ, диа *овласт.бр.* А/1.1476 СОРАБОТНИЦИ: ТОМАИДА ДИМИТРОВСКА, миа ЉУБИЦА ЕФТИМОВА, миа			